



แผนพัฒนาท้องถิ่น (พ.ศ.๒๕๖๖ - ๒๕๗๐)

องค์การบริหารส่วนตำบลเกาะลิบง
อำเภอกันตัง จังหวัดตรัง

คำนำ

ตามพระราชบัญญัติกำหนดแผนและขั้นตอนการกระจายอำนาจให้องค์กรปกครองส่วนท้องถิ่น พ.ศ.๒๕๔๒ ได้กำหนดให้องค์กรปกครองส่วนท้องถิ่น มีอำนาจและหน้าที่ในการจัดทำแผนพัฒนาท้องถิ่นของตนเอง โดยในการจัดทำแผนพัฒนาขององค์กรปกครองส่วนท้องถิ่นนั้น จะต้องดำเนินการตามระเบียบกระทรวงมหาดไทยว่าด้วยการจัดทำแผนพัฒนาขององค์กรปกครองส่วนท้องถิ่น พ.ศ.๒๕๔๘ แก้ไขเพิ่มเติมถึง (ฉบับที่ ๓) พ.ศ.๒๕๖๑ ประกอบกับหนังสือ กระทรวงมหาดไทย ด่วนที่สุด ที่ มท ๐๘๑๐.๓/ว ๗๔๖๗ ลงวันที่ ๑๔ ธันวาคม ๒๕๖๓ ให้องค์กรปกครองส่วนท้องถิ่น จัดทำหรือทบทวนแผนพัฒนาท้องถิ่น (พ.ศ.๒๕๖๖-๒๕๗๐) โดยให้มีความสอดคล้องกับยุทธศาสตร์การพัฒนาขององค์กรปกครองส่วนท้องถิ่นในเขตจังหวัด ยุทธศาสตร์จังหวัด ยุทธศาสตร์กลุ่มจังหวัด แผนพัฒนาจังหวัด แผนพัฒนากลุ่มจังหวัด แผนพัฒนาภาค แผนพัฒนาเศรษฐกิจและสังคมแห่งชาติ ยุทธศาสตร์ชาติ ๒๐ ปี และเป้าหมายการพัฒนาที่ยั่งยืน (Sustainable Development Goals; SDGs) ตลอดจนสามารถบูรณาการแผนงาน/โครงการ/กิจกรรม และงบประมาณในพื้นที่ได้อย่างมีประสิทธิภาพ อันจะก่อให้เกิดประโยชน์สูงสุดให้กับประชาชน

องค์การบริหารส่วนตำบลเกาะลิบง จึงได้จัดทำแผนพัฒนาท้องถิ่น (พ.ศ.๒๕๖๖ - ๒๕๗๐) เพื่อกำหนดทิศทางการบริหารท้องถิ่นให้เป็นไปตามวิสัยทัศน์ที่ได้กำหนดไว้

องค์การบริหารส่วนตำบลเกาะลิบง หวังเป็นอย่างยิ่งว่า แผนพัฒนาท้องถิ่น (พ.ศ.๒๕๖๖ - ๒๕๗๐) จะใช้เป็นแนวทางการจัดทำงบประมาณประจำปีและสามารถแก้ปัญหาให้กับประชาชนในท้องถิ่นได้เป็นอย่างดี

องค์การบริหารส่วนตำบลเกาะลิบง

สารบัญ

เรื่อง

หน้า

ส่วนที่ ๑ สภาพทั่วไปและข้อมูลพื้นฐาน

๑. ด้านกายภาพ	๑
๒. ด้านการเมือง/การปกครอง	๒
๓. ประชากร	๓
๔. สภาพทางสังคม	๔
๕. ระบบบริการพื้นฐาน	๖
๖. ระบบเศรษฐกิจ	๙
๗. ศาสนา ประเพณี วัฒนธรรม	๒๔
๘. ทรัพยากรธรรมชาติ	๒๕
๙. ประวัติหมู่บ้านในตำบลเกาะลิบง	๒๗

ส่วนที่ ๒ ยุทธศาสตร์องค์กรปกครองส่วนท้องถิ่น

๑. ความสัมพันธ์ระหว่างแผนพัฒนาระดับมหภาค	๓๓
๒. ยุทธศาสตร์ขององค์กรปกครองส่วนท้องถิ่น	๖๕
๓. การวิเคราะห์เพื่อพัฒนาท้องถิ่น	

ส่วนที่ ๓ การนำแผนพัฒนาท้องถิ่นไปสู่การปฏิบัติ

๑. ยุทธศาสตร์การพัฒนาและแผนงาน	๘๑
๒. บัญชีโครงการพัฒนาท้องถิ่น	๘๒
- บัญชีสรุปโครงการพัฒนา (ผ.๐๑)	๗๖
- บัญชีสรุปโครงการพัฒนา ที่นำมาจากแผนพัฒนาหมู่บ้านและแผนชุมชน (ผ.๐๑/๑)	๗๙
- รายละเอียดโครงการพัฒนา (ผ.๐๒)	๘๐
- รายละเอียดโครงการพัฒนา (ผ.๐๒/๑)	๑๒๗
- รายละเอียดโครงการพัฒนา (ผ.๐๒/๒)	๑๔๑
- บัญชีครุภัณฑ์ (ผ.๐๓)	๑๕๑

ส่วนที่ ๔ การติดตามและประเมินผล

๔.๑ การติดตามและประเมินผลยุทธศาสตร์	๑๕๓
๔.๒ การติดตามและประเมินโครงการ	๑๕๓
๔.๓ สรุปผลการพัฒนาท้องถิ่น	๑๕๕
๔.๔ ข้อเสนอแนะในการจัดทำแผนพัฒนาท้องถิ่นในอนาคต	๑๕๕

- แนวทางการพิจารณาการติดตามและประเมินผลแผนพัฒนาท้องถิ่นตาม ระเบียบกระทรวงมหาดไทยว่าด้วยการจัดทำแผนพัฒนาขององค์กรปกครองส่วนท้องถิ่น พ.ศ.๒๕๔๘ แก้ไขเพิ่มเติมถึง (ฉบับที่ ๓) พ.ศ.๒๕๖๑

ส่วนที่ ๑ สภาพทั่วไปและข้อมูลพื้นฐาน

๑. ด้านกายภาพ

๑.๑ ที่ตั้งของตำบลเกาะลिंग

ตำบลเกาะลिंगเป็นตำบลหนึ่งของอำเภอกันตัง จังหวัดตรัง ห่างจากที่ว่าการอำเภอกันตังไปทางทิศตะวันตก ประมาณ ๒๓ กิโลเมตร มีอาณาเขตติดต่อ ดังนี้

ทิศเหนือ	ติดกับ	ตำบลบางสัก อำเภอกันตัง จังหวัดตรัง
ทิศใต้	ติดกับ	ทะเลอันดามัน
ทิศตะวันออก	ติดกับ	ตำบลนาเกลือ อำเภอกันตัง จังหวัดตรัง
ทิศตะวันตก	ติดกับ	ทะเลอันดามัน

๑.๒ ลักษณะภูมิประเทศ

สภาพพื้นที่ของตำบลเกาะลिंग แบ่งออกเป็น ๒ ส่วน

ส่วนที่หนึ่ง อยู่ติดบนผืนแผ่นดินใหญ่เป็นที่ราบค่อนข้างสูง มีภูเขาบางส่วน ประกอบด้วยหมู่บ้านจำนวน ๓ หมู่บ้าน คือ หมู่ที่ ๓ บ้านมดตะนอย หมู่ที่ ๖ บ้านเจ้าไหม และ หมู่ที่ ๘ บ้านสุโหงบาดู

ส่วนที่สอง เป็นเกาะอยู่กลางทะเลมีภูเขาตอนกลางค่อนข้างสูง ประกอบด้วยหมู่บ้านจำนวน ๕ หมู่บ้าน คือ หมู่ที่ ๑ บ้านโคกสะท้อน, หมู่ที่ ๒ บ้านเกาะมุกด์, หมู่ที่ ๔ บ้านบาตูปูเต๊ะ, หมู่ที่ ๕ บ้านหลังเขา และ หมู่ที่ ๗ บ้านทรายแก้ว



เกาะลึง



เกาะมุกด์

๑.๓ ลักษณะภูมิอากาศ

เนื่องจากตำบลเกาะลิบงตั้งอยู่ในคาบสมุทรที่มีแหลมยื่นออกไปในทะเลจึงได้รับมรสุมอย่างเต็มที่ คือ มรสุมตะวันตกเฉียงใต้จากมหาสมุทรอินเดียและมรสุมตะวันออกเฉียงเหนือจากทะเลจีนใต้และอ่าวไทยลักษณะภูมิอากาศจัดอยู่ในประเภทภูมิอากาศแบบมรสุม โดยทั่วไปอากาศร้อน สัมผัสได้จากอุณหภูมิเฉลี่ยแต่ละเดือนสูงเกิน ๒๕ องศาเซลเซียส และลักษณะฝนตกเกิน ๑๐๐ มิลลิเมตร ถึง ๙ เดือน ปริมาณฝนเฉลี่ยสูงเกิน ๒,๐๐๐ มิลลิเมตรต่อปี ทำให้ได้รับไอน้ำและความชุ่มชื้นมากอุณหภูมิโดยเฉลี่ยจึงไม่สูงมากและอากาศไม่ร้อนจัดในฤดูร้อนอากาศจะอบอุ่นในช่วงฤดูฝน ส่วนฤดูหนาวอากาศจะเย็นในบางครั้งในช่วงลมมรสุมตะวันตกเฉียงใต้จะมีในช่วงประมาณเดือนพฤษภาคมถึงปลายเดือนตุลาคมหรือต้นเดือนพฤศจิกายนในหน้ามรสุมนี้ชาวบ้านทั่วไปจะไม่ออกไปหาปลาในทะเลห่างฝั่งมากนักเพราะมักจะเกิดฝนฟ้าคะนอง คลื่นจัด และลมมรสุมตะวันออกเฉียงเหนือจะมีในช่วงตั้งแต่เดือนพฤศจิกายนถึงเดือนเมษายน จะมีฝนตกน้อย ทะเลจะไม่ค่อยมีคลื่นลมแรง จึงเหมาะสำหรับการท่องเที่ยว

๑.๔ ลักษณะของดิน

พื้นที่ตำบลเกาะลิบง มีลักษณะของดินเป็นดินร่วนส่วนใหญ่ ดินทราย และดินเหนียว

๒. ด้านการเมือง / การปกครอง

๒.๑ เขตการปกครอง

ตำบลเกาะลิบง แบ่งการปกครองออกเป็น ๘ หมู่บ้าน ได้แก่

- หมู่ที่ ๑ บ้านโคกสะท้อน
- หมู่ที่ ๒ บ้านเกาะมุกด์
- หมู่ที่ ๓ บ้านมดตะนอย
- หมู่ที่ ๔ บ้านบาตูปูเต๊ะ
- หมู่ที่ ๕ บ้านหลังเขา
- หมู่ที่ ๖ บ้านเจ้าไหม
- หมู่ที่ ๗ บ้านทรายแก้ว
- หมู่ที่ ๘ บ้านสุโหงบาต

๒.๒ การเลือกตั้ง

องค์การบริหารส่วนตำบลเกาะลิบง มีอำนาจหน้าที่ และภารกิจที่ได้รับมอบหมายพระราชบัญญัติกำหนดแผนและขั้นตอนการกระจายอำนาจให้แก่องค์กรปกครองส่วนท้องถิ่น พ.ศ.๒๕๔๒ มาตรา ๑๖ ประกอบกับพระราชบัญญัติสภาตำบลและองค์การบริหารส่วนตำบลพ.ศ.๒๕๓๗ และแก้ไขเพิ่มเติม (ฉบับที่ ๕) พ.ศ.๒๕๔๖ มาตรา ๖๗ ผ่านกระบวนการบูรณาการจากภาคประชาชน ภาครัฐ และหน่วยงานที่เกี่ยวข้อง เพื่อก่อให้เกิดประสิทธิภาพและประสิทธิผลในการปฏิบัติงานและประโยชน์สุขแก่ประชาชนในพื้นที่ ซึ่งองค์การบริหารส่วนตำบลเกาะลิบง มีศักยภาพและส่วนงานย่อยที่สำคัญ ประกอบด้วย

➤ **สภาองค์การบริหารส่วนตำบลเกาะลิบง** ซึ่งปัจจุบันมีวาระ ๔ ปี ประกอบด้วย สมาชิกสภาองค์การบริหารส่วนตำบลจำนวน ๑๒ คน ประกอบด้วย

๑. นายกอบป็น	หวังปรีสุทธิ์	ประธานสภาองค์การบริหารส่วนตำบลเกาะลิบง	(ส.อบต.หมู่ที่ ๕)
๒. นายเชิดศักดิ์	แดงสี	รองประธานสภาองค์การบริหารส่วนตำบลเกาะลิบง	(ส.อบต.หมู่ที่ ๖)
๓. นายสมาน	หยิ่งเส็น	สมาชิกสภาองค์การบริหารส่วนตำบลเกาะลิบง	หมู่ที่ ๑
๔. นายขวัญชัย	บาไ้ย	สมาชิกสภาองค์การบริหารส่วนตำบลเกาะลิบง	หมู่ที่ ๑
๕. นายบิสน	ทะเลเล็ก	สมาชิกสภาองค์การบริหารส่วนตำบลเกาะลิบง	หมู่ที่ ๓
๖. นายธีระยุทธ	หลังหล้า	สมาชิกสภาองค์การบริหารส่วนตำบลเกาะลิบง	หมู่ที่ ๔
๗. นายดนก็่เด	กูดดา	สมาชิกสภาองค์การบริหารส่วนตำบลเกาะลิบง	หมู่ที่ ๔
๘. นายสุ	วันแรก	สมาชิกสภาองค์การบริหารส่วนตำบลเกาะลิบง	หมู่ที่ ๕
๙. นางลิ้มะ	สักหลัด	สมาชิกสภาองค์การบริหารส่วนตำบลเกาะลิบง	หมู่ที่ ๖
๑๐. นายเจต	ชุมจันทร์	สมาชิกสภาองค์การบริหารส่วนตำบลเกาะลิบง	หมู่ที่ ๗
๑๑. นายหวังหมาด	หวังปรีสุทธิ์	สมาชิกสภาองค์การบริหารส่วนตำบลเกาะลิบง	หมู่ที่ ๗
๑๒. นายธีระยุทธ	หลังหล้า	เลขานุการสภาองค์การบริหารส่วนตำบลเกาะลิบง	(ส.อบต.หมู่ที่ ๔)

➤ **คณะผู้บริหารองค์การบริหารส่วนตำบลเกาะลิบง** จำนวน ๔ คน ประกอบด้วย

๑. นายสิทธิพร	จิเหลา	นายกองค์การบริหารส่วนตำบลเกาะลิบง
๒. นายหรรอห่า	ทะเลเล็ก	รองนายกองค์การบริหารส่วนตำบลเกาะลิบง
๓. นายอนุรักษ์	หวันมูสา	รองนายกองค์การบริหารส่วนตำบลเกาะลิบง
๔. นายองอาจ	สารสิทธิ์	เลขานุการนายกองค์การบริหารส่วนตำบลเกาะลิบง

๓. ประชากร

๓.๑ ข้อมูลเกี่ยวกับจำนวนประชากร

ประชากรจำนวนครัวเรือนทั้งหมด ๒,๓๘๐ ครัวเรือน มีประชากรทั้งสิ้น ๗,๕๒๖ คน แยกเป็น

- | | |
|----------------|----------------|
| ๑. ประชากรชาย | จำนวน ๓,๘๐๒ คน |
| ๒. ประชากรหญิง | จำนวน ๓,๗๒๔ คน |

ที่มา : ข้อมูลจากสำนักงานทะเบียนราษฎร อำเภอกันตัง ณ เดือน มีนาคม พ.ศ.๒๕๖๔

๓.๒ ช่วงอายุและจำนวนประชากร

รายละเอียดดังนี้

หมู่ที่	บ้าน	จำนวนประชากร			จำนวน ครัวเรือน	กำนัน / ผู้ใหญ่บ้าน	ตำแหน่ง
		ชาย	หญิง	รวม			
๑.	บ้านโคกสะท้อน	๔๕๑	๔๒๖	๘๗๗	๒๕๙	นายอัครธโรหิม ชุนรักษา	กำนันตำบลเกาะลิบง
๒.	บ้านเกาะมุกด์	๙๔๙	๙๒๙	๑,๘๗๘	๖๘๑	นายพันธ์ หมาดบู	ผู้ใหญ่บ้านเกาะมุกด์
๓.	บ้านมดตะนอย	๕๙๐	๕๘๑	๑,๑๗๑	๓๕๒	นายณัฐวัฒน์ ทะเลลึก	ผู้ใหญ่บ้านมดตะนอย
๔.	บ้านบาตูปูเต๊ะ	๔๒๗	๔๓๓	๘๖๐	๒๖๖	นายประชุม เจริญฤทธิ์	ผู้ใหญ่บ้านบาตูปูเต๊ะ
๕.	บ้านหลังเขา	๒๗๘	๒๘๕	๕๖๓	๑๙๗	นายอาสาน คนขยัน	ผู้ใหญ่บ้านหลังเขา
๖.	บ้านเจ้าไหม	๓๖๐	๓๑๗	๖๗๗	๒๓๖	นายยงยุทธ สักหลัด	ผู้ใหญ่บ้านเจ้าไหม
๗.	บ้านทรายแก้ว	๕๑๐	๕๒๖	๑,๐๓๖	๒๖๘	นายอะลิเฟิน เทศนำ	ผู้ใหญ่บ้านทรายแก้ว
๘.	บ้านสุ่ห่งบาตู่	๒๓๗	๒๒๗	๔๖๔	๑๒๑	นายสุชฉวีล พระคง	ผู้ใหญ่บ้านสุ่ห่งบาตู่
รวม		๓,๘๐๒	๓,๗๒๔	๗,๕๒๖	๒,๓๘๐		

ที่มา : ข้อมูลจากสำนักงานทะเบียนราษฎร อำเภอกันตัง ณ เดือน มีนาคม พ.ศ.๒๕๖๔

๔. สภาพทางสังคม

๔.๑ การศึกษา

ปัจจุบันตำบลเกาะลิบงมีสถานศึกษาที่ในเขตพื้นที่ตำบลเกาะลิบง จำนวน ๑๒ แห่ง ประกอบด้วย

- โรงเรียนระดับประถมศึกษา จำนวน ๖ แห่ง คือ

๑. โรงเรียนบ้านเกาะลิบง ตั้งอยู่หมู่ที่ ๑ บ้านโคกสะท้อน มีนักเรียน จำนวน ๑๒๙ คน ครูและบุคลากรทางการศึกษา จำนวน ๑๑ คน และมีห้องเรียน จำนวน ๙ ห้อง

๒. โรงเรียนบ้านเกาะมุกด์ ตั้งอยู่หมู่ที่ ๒ บ้านเกาะมุกด์ มีนักเรียน จำนวน ๒๓๐ คน ครูและบุคลากรทางการศึกษา จำนวน ๑๕ คน และมีห้องเรียน จำนวน ๑๑ ห้อง

๓. โรงเรียนบ้านมดตะนอยตั้งอยู่หมู่ที่ ๓ บ้านมดตะนอย มีนักเรียน จำนวน ๑๓๔ คน ครูและบุคลากรทางการศึกษา จำนวน ๑๒ คน และมีห้องเรียน จำนวน ๘ ห้อง

๔. โรงเรียนบ้านบาตูปูเต๊ะ ตั้งอยู่หมู่ที่ ๔ บ้านบาตูปูเต๊ะ มีนักเรียน จำนวน ๒๙๓ คน ครูและบุคลากรทางการศึกษา จำนวน ๓๒ คน และมีห้องเรียน จำนวน ๒๒ ห้อง

๕. โรงเรียนบ้านบาตูปูเต๊ะ (บ้านหลังเขา) ตั้งอยู่หมู่ที่ ๕ บ้านหลังเขา มีนักเรียน จำนวน ๑๙ คน ครูและบุคลากรทางการศึกษา จำนวน ๒ คน และมีห้องเรียน จำนวน ๔ ห้อง

๖. โรงเรียนบ้านหาดยาวตั้งอยู่หมู่ที่ ๖ บ้านหาดยาว มีนักเรียน จำนวน ๖๑ คน ครูและบุคลากรทางการศึกษา จำนวน ๗ คน และมีห้องเรียน จำนวน ๘ ห้อง

- **ศูนย์พัฒนาเด็กเล็กจำนวน ๔ แห่ง คือ**

๑. ศูนย์พัฒนาเด็กเล็กบ้านเกาะมุกด์ ตั้งอยู่หมู่ที่ ๒ บ้านเกาะมุกด์ มีนักเรียน จำนวน ๖๑ คน ครูและบุคลากรทางการศึกษา จำนวน ๓ คน และมีห้องเรียน จำนวน ๓ ห้อง
๒. ศูนย์พัฒนาเด็กบ้านมดตะนอย ตั้งอยู่หมู่ที่ ๓ บ้านมดตะนอย มีนักเรียน จำนวน ๔๐ คน ครูและบุคลากรทางการศึกษา จำนวน ๓ คน และมีห้องเรียน จำนวน ๒ ห้อง
๓. ศูนย์พัฒนาเด็กเล็กบ้านบาตูปูเต๊ะ ตั้งอยู่หมู่ที่ ๔ บ้านบาตูปูเต๊ะ มีนักเรียน จำนวน ๖๒ คน ครูและบุคลากรทางการศึกษา จำนวน ๔ คน และมีห้องเรียน จำนวน ๓ ห้อง
๔. ศูนย์พัฒนาเด็กเล็กบ้านเจ้าไหม-หาดยาว ตั้งอยู่หมู่ที่ ๖ บ้านเจ้าไหม มีนักเรียน จำนวน ๑๕ คน ครูและบุคลากรทางการศึกษา จำนวน ๒ คน และมีห้องเรียน จำนวน ๒ ห้อง

- **โรงเรียนขยายโอกาสทางการศึกษาจำนวน ๒ แห่ง คือ**

๑. โรงเรียนบ้านบาตูปูเต๊ะ ขยายโอกาสทางการศึกษาระดับชั้นสูงสุดมัธยมศึกษาปีที่ ๖ มีนักเรียนจำนวน ๑๗๕ คน มีห้องเรียนจำนวน ๖ ห้อง
๒. โรงเรียนบ้านเกาะมุกด์ ขยายโอกาสทางการศึกษาระดับชั้นสูงสุดมัธยมศึกษาปีที่ ๓ มีนักเรียนรวมทั้งสิ้นจำนวน ๓๐๑ คน

๔.๒ สาธารณสุข

สถานบริการด้านสาธารณสุขในตำบลเกาะลิบง มีจำนวน ๓ แห่ง ดังนี้

๑. โรงพยาบาลส่งเสริมสุขภาพตำบลบ้านเกาะลิบง ตั้งอยู่หมู่ที่ ๔ บ้านบาตูปูเต๊ะ มีบุคลากรทางการแพทย์ประจำอยู่ จำนวน ๔ คน
๒. โรงพยาบาลส่งเสริมสุขภาพตำบลบ้านเกาะมุกด์ ตั้งอยู่หมู่ที่ ๒ บ้านเกาะมุกด์ มีบุคลากรทางการแพทย์ประจำอยู่ จำนวน ๓ คน
๓. โรงพยาบาลส่งเสริมสุขภาพตำบลบ้านมดตะนอย ตั้งอยู่หมู่ที่ ๓ บ้านมดตะนอย มีบุคลากรทางการแพทย์ประจำอยู่ จำนวน ๒ คน

และมีอาสาสมัครสาธารณสุข จำนวน ๑๓๐ คน ให้ความช่วยเหลือเบื้องต้นแก่ประชาชนในท้องถิ่น

๔.๓ อาชญากรรม

ในพื้นที่ตำบลเกาะลิบงในเรื่องอาชญากรรมในพื้นที่เกิดขึ้นน้อยมากทั้งนี้มีการให้บริการด้านความปลอดภัยในชีวิตและทรัพย์สินของประชาชนในพื้นที่ตำบลเกาะลิบง มีเจ้าหน้าที่ตำรวจรับแจ้งเหตุและตรวจท้องที่ตลอดยี่สิบสี่ชั่วโมงเพื่อดูแลความสงบเรียบร้อยให้แก่ประชาชน และมีอาสาสมัครป้องกันภัยฝ่ายพลเรือน จำนวน ๑๔๗ คน ทำงานร่วมกับเจ้าหน้าที่ตำรวจ โดยเฉพาะในช่วงเทศกาลต่างๆ โดยมีป้อมสายตรวจตำรวจชุมชนในพื้นที่ตำบลเกาะลิบง จำนวน ๓ แห่ง คือ

๑. ป้อมสายตรวจ ตั้งอยู่หมู่ที่ ๒ บ้านเกาะมุกด์
๒. ป้อมสายตรวจ ตั้งอยู่หมู่ที่ ๔ บ้านบาตูปูเต๊ะ
๓. ป้อมสายตรวจ ตั้งอยู่หมู่ที่ ๖ บ้านเจ้าไหม

๔.๔ ยาเสพติด

ในพื้นที่ตำบลเกาะลิบง จะมีหน่วยงานที่ได้ดำเนินการจัดกิจกรรมให้ความรู้เกี่ยวกับยาเสพติด ซึ่งหน่วยงานหลักในการทำหน้าที่ ก็คือ องค์การบริหารส่วนตำบลเกาะลิบง และโรงพยาบาลส่งเสริมสุขภาพตำบล ได้ร่วมการจัดกิจกรรมต่างๆ เช่น การจัดอบรมให้ความรู้เกี่ยวกับโทษยาเสพติด การจัดค่ายอบรมของเด็กและเยาวชน การเดินรณรงค์เกี่ยวกับยาเสพติด ทั้งนี้เนื่องจากตำบลเกาะลิบงเป็นชุมชนอิสลามเรื่องของยาเสพติดจึงค่อนข้างน้อยอาจมีบ้าง เช่น แอลกอฮอล์ บุหรี่ เป็นต้น

๔.๕ การสังคมสงเคราะห์

ในพื้นที่ตำบลเกาะลิบงจะมีหน่วยงานต่างๆ เข้ามาดูแลด้านสังคมสงเคราะห์ร่วมกับองค์การบริหารส่วนตำบลเกาะลิบง เช่น สำนักงานพัฒนาสังคมและความมั่นคงของมนุษย์จังหวัดตรัง เข้ามาดูแลให้การช่วยเหลือผู้สูงอายุ ผู้พิการ ผู้ด้อยโอกาส เด็กและสตรี เป็นต้น และมีการดำเนินงานด้านการให้ความช่วยเหลือในทุกๆ ด้าน

จำนวนผู้สูงอายุ ผู้พิการ และผู้ป่วยเอดส์ ที่รับเบี้ยยังชีพรายเดือน

- ผู้มีสิทธิได้รับเบี้ยยังชีพผู้สูงอายุ จำนวน ๗๘๔ ราย
- ผู้มีสิทธิได้รับเบี้ยยังชีพผู้พิการ จำนวน ๑๓๗ ราย
- ผู้มีสิทธิได้รับเบี้ยยังชีพผู้ป่วยเอดส์ จำนวน ๒ ราย

๔. ระบบบริการพื้นฐาน

๕.๑ การคมนาคมขนส่ง

- การคมนาคมทางบก มีถนนสายหลัก (ลาดยาง) จำนวน ๑ สาย คือ บ้านน้ำราบ-หาดเจ้าไหม แยกจากเส้นทางหลวงหมายเลข ๔๐๔๖-๔๑๖๒ ถนนสายรอง จำนวน ๑ สาย คือ ถนนบ้านทุ่งค่าย-บ้านมดตะนอย และมีถนนภายในหมู่บ้านหมู่ที่ ๑ หมู่ที่ ๔ หมู่ที่ ๕ และหมู่ที่ ๗ ถนนภายในหมู่บ้านหมู่ที่ ๒ บ้านเกาะมุกด์ ถนนภายในหมู่บ้านหมู่ที่ ๖ บ้านเจ้าไหม ถนนภายในหมู่บ้านหมู่ที่ ๓ บ้านมดตะนอย และถนนภายในหมู่บ้านหมู่ที่ ๘ บ้านสุโหงบาตุ ซึ่งเป็นถนนสายย่อย ที่ใช้ในการติดต่อระหว่างหมู่บ้าน ส่วนการคมนาคมติดต่อระหว่างตำบล อำเภอ และจังหวัดจะมีการบริการด้วยรถรับจ้าง ได้แก่ รถตู้โดยสารตรัง - หาดยาว, รถสองแถวเกาะมุกด์- กันตัง และรถจักรยานยนต์รับจ้าง

- การคมนาคมขนส่งทางน้ำ มีท่าเทียบเรือในการให้บริการด้านการคมนาคมทางน้ำ ดังนี้

๑. ท่าเทียบเรือบ้านพร้าว ตั้งอยู่หมู่ที่ ๑ บ้านโคกสะท้อน



๒. ท่าเทียบเรือบ้านเกาะมุกด์ ตั้งอยู่หมู่ที่ ๒ บ้านเกาะมุกด์



๓. ท่าเทียบเรือบ้านมดตะนอย ตั้งอยู่หมู่ที่ ๓ บ้านมดตะนอย



๔. ท่าเทียบเรือหลักภัย ตั้งอยู่หมู่ที่ ๔ บ้านบาตูปูเต๊ะ



๕. ท่าเทียบเรือบ้านเจ้าไหม (หาดยาว) ตั้งอยู่หมู่ที่ ๖ บ้านเจ้าไหม



๕.๒ การไฟฟ้า

การไฟฟ้าในเขตตำบล มีไฟฟ้าเข้าถึงทุกหมู่บ้าน คือ หมู่ที่ ๓ บ้านมดตะนอย หมู่ที่ ๖ บ้านเจ้าไหม หมู่ที่ ๘ บ้านสุโขงบาต ส่วนหมู่บ้านอื่นๆ ที่มีพื้นที่เป็นเกาะ ได้แก่ เกาะลิบง และเกาะมุกด์ ใช้ระบบไฟฟ้าเคเบิลใต้น้ำ สามารถใช้ไฟฟ้าส่องสว่างได้ตลอด ๒๔ ชั่วโมง ทดแทนเครื่องผลิตไฟฟ้าแบบเดิมระบบปั่นด้วยเครื่องยนต์ ตำบลเกาะลิบงมีครัวเรือนที่มีไฟฟ้าใช้ จำนวน ๒,๓๘๐ ครัวเรือน ตามรายละเอียดดังนี้

หมู่บ้าน	ครัวเรือน (ทั้งหมด)	ครัวเรือนที่มีไฟฟ้า
บ้านโคกสะทอน หมู่ที่ ๑	๒๕๙	๒๕๙
บ้านเกาะมุกด์ หมู่ที่ ๒	๖๘๑	๖๘๑
บ้านมดตะนอย หมู่ที่ ๓	๓๕๒	๓๕๒
บ้านบาตูปูเต๊ะ หมู่ที่ ๔	๒๖๖	๒๖๖
บ้านหลังเขา หมู่ที่ ๕	๑๙๗	๑๙๗
บ้านเจ้าไหม หมู่ที่ ๖	๒๓๖	๒๓๖
บ้านทรายแก้ว หมู่ที่ ๗	๒๖๘	๒๖๘
บ้านสุโขงบาต หมู่ที่ ๘	๑๒๑	๑๒๑
รวม	๒,๓๘๐	๒,๓๘๐

๕.๓ การประปา

ตำบลเกาะลิบงมีประปาหมู่บ้าน จำนวน ๑๔ แห่ง คือ

- หมู่ที่ ๑ บ้านโคกสะทอน จำนวน ๓ แห่ง
- หมู่ที่ ๒ บ้านเกาะมุกด์ จำนวน ๒ แห่ง
- หมู่ที่ ๓ บ้านมดตะนอย จำนวน ๒ แห่ง
- หมู่ที่ ๔ บ้านบาตูปูเต๊ะ จำนวน ๒ แห่ง
- หมู่ที่ ๕ บ้านหลังเขา จำนวน ๒ แห่ง
- หมู่ที่ ๖ บ้านเจ้าไหม จำนวน ๑ แห่ง
- หมู่ที่ ๗ บ้านทรายแก้ว จำนวน ๑ แห่ง
- หมู่ที่ ๘ บ้านสุโขงบาต จำนวน ๑ แห่ง

๕.๔ โทรศัพท์

- มีการให้บริการทั้งโทรศัพท์ประจำที่ครอบคลุมทุกพื้นที่ภายใต้การให้บริการของ บริษัท TOT และ My CAT

- มีการให้บริการโทรศัพท์เคลื่อนที่ มีเครือข่ายครอบคลุมพื้นที่ทั้งหมด โดยผู้ให้บริการได้แก่ AIS, DTAC, My CAT และ TRUE

๕.๕ ระบบโลจิสติกส์ (logistics) หรือการขนส่ง

ที่ทำการไปรษณีย์โทรเลขประจำตำบล จำนวน ๒ แห่ง คือ หมู่ที่ ๒ บ้านเกาะมุกด์ หมู่ที่ ๔ บ้านบาตูปูเต๊ะ

๖. ระบบเศรษฐกิจ

๖.๑ การเกษตร

ในพื้นที่ตำบลเกาะลิบง พื้นที่ทำการเกษตรส่วนใหญ่จะปลูกยางพาราและปาล์มน้ำมัน ทั้งบนพื้นที่แผ่นดินใหญ่และพื้นที่บนเกาะ นอกจากนั้นจะมีพื้นที่ปลูกไม้ผล ไม้ยืนต้น ปลูกพืชผักสวนครัวและพืชไร่ บ้างเล็กน้อย รายละเอียดดังนี้

หมู่ที่	ยางพารา		ปาล์มน้ำมัน	
	จำนวนครัวเรือนเกษตร (ครัวเรือน)	พื้นที่ปลูก (ไร่)	จำนวนครัวเรือนเกษตร (ครัวเรือน)	พื้นที่ปลูก (ไร่)
๑	๒๐๖	๑,๗๗๕.๑๕	๒	๘๐.๖๖
๒	๑๙๒	๒,๒๑๐.๐๓	๓	๐
๓	๓๗	๑๗.๐๐	๑๖	๐
๔	๑๘๒	๒,๔๓๙.๔๔	๖	๒๐.๒๒
๕	๑๗๑	๑,๗๕๖.๓๔	๖	๐
๖	๑๐	๓๒.๒๘	๙	๗๒.๗๕
๗	๒๒๖	๕๕๔.๒๖	๖	๒.๕๐
๘	๗๖	๕๐๒.๒๘	๒๙	๒๐๙.๘๑
รวม	๑,๑๐๐	๙,๒๘๖.๗๘	๗๗	๓๘๕.๙๗

ที่มา : สำนักงานเกษตรอำเภอกันตัง ข้อมูล ณ วันที่ ๓๐ กันยายน ๒๕๖๓

๖.๒ การประมง

พื้นที่ตำบลเกาะลิบงจะมีการประกอบอาชีพส่วนใหญ่ คือ การทำประมง เช่น การวางอวนปู การเลี้ยงปลาในกระชัง การทำไซหมึก การลอบไซปู การวางอวนปลา

๖.๓ การปศุสัตว์

พื้นที่ตำบลเกาะลิบง ส่วนมากเป็นพื้นที่เกาะ การเลี้ยงสัตว์มีบ้างเล็กน้อยในบางหมู่บ้าน เช่น วัว แพะ เป็ด ไก่ เพียงเล็กน้อย ส่วนมากในการเลี้ยงจะเป็นการเลี้ยงแบบปล่อยตามธรรมชาติ ทั้งนี้องค์การบริหารส่วนตำบลเกาะลิบงได้ร่วมกับโรงพยาบาลส่งเสริมสุขภาพตำบลในการจัดทำโครงการรณรงค์และการควบคุมโรคติดต่อทางสัตว์ เป็นต้น

๖.๔ การบริการ

การให้บริการในเขตองค์การบริหารองค์การบริหารส่วนตำบลเกาะลิบง จะเป็นลักษณะสถานบริการประเภท ที่พัก โรงแรม ดังนี้

โรงแรม/ที่พัก จำนวน ๔ แห่ง ได้แก่

- โรงแรมเดอะเซเวนซีรีสอร์ท
- โรงแรมอันดาเลปารีสอร์ท
- คอร์รอล การ์เด้น รีสอร์ท
- อิตาเลโน รีสอร์ท

อัตราค่าบริการ รถโดยสารและเรือโดยสารแก่ประชาชนและนักท่องเที่ยว ดังนี้

- จากตัวเมืองตรัง – ท่าเรือเทียบเรือบ้านเจ้าไหม (หาดยาว) ราคารถตู้โดยสารประจำทาง คนละ ๕๐.- บาท
- จากท่าเทียบเรือบ้านเจ้าไหม(หาดยาว) – ท่าเทียบเรือเกาะลิบง(บ้านพร้าว) มีเรือโดยสารตั้งแต่วันที่ ๐๘.๐๐ น.- ๑๗.๐๐ น. คนละ ๔๐.- บาท (สามารถเหมาลำได้ เทียบละ ๕๐๐.- บาท ตลอด ๒๔ ชั่วโมง) อัตราค่าโดยสารรถรับจ้าง ดังนี้
 - รถรับจ้างจากท่าเรือเกาะลิบง ถึง ลิบงแคมป์ คนละ ๔๐.- บาท
 - รถรับจ้างจากท่าเรือเกาะลิบง ถึง โรงเรียนบาตูปูเต๊ะ คนละ ๔๐.- บาท
 - รถรับจ้างจากท่าเรือเกาะลิบง ถึง สะพานเหล็กภัย คนละ ๔๐.- บาท
 - รถรับจ้างจากท่าเรือเกาะลิบง ถึง บ้านหลังเขา คนละ ๖๐.- บาท
 - รถรับจ้างจากท่าเรือเกาะลิบง ถึง แหลมปันหยัง คนละ ๖๐.- บาท
 - รถรับจ้างจากท่าเรือเกาะลิบง ถึง ทุ่งหญ้าคา คนละ ๗๐.- บาท
 - มีสถานที่จอดรถให้เช่า ที่ท่าเทียบเรือบ้านเจ้าไหม(หาดยาว) วันละ ๕๐.- บาท/คัน/วัน ค้างคืน ๑๐๐.- บาท/คัน/คืน

๖.๕ การท่องเที่ยว

ตำบลเกาะลิบงมีสถานที่ท่องเที่ยว ดังนี้

- หมู่ที่ ๑ หาดแหลมโต๊ะชัย
- หมู่ที่ ๒ เกาะมุกด์ เกาะกระดาน ถ้ำมรกต
- หมู่ที่ ๓ ชายหาดสันหลังมังกรเผือก
- หมู่ที่ ๔ เขาตุงเต๊ะ หอดูปลาพะยูนแหลมปันหยัง บ่อน้ำจืดในทะเล
- หมู่ที่ ๕ หาดหลังเขา หาดทุ่งหญ้าคา หาดโต๊ะเก น้ำตกนิรนาม
- หมู่ที่ ๖ หาดเจ้าไหม ถ้ำเจ้าคุณหาดหยงหลัง ท่าเรือบ้านเจ้าไหม



หาดแหลมโต๊ะชัย ตั้งอยู่ที่พื้นที่ บ้านโคกสะท้อน หมู่ที่ ๑

หาดแหลมโต๊ะชัย เป็นสถานที่ท่องเที่ยวแบบพักผ่อนหย่อนใจ เป็นชายหาดที่สวยงามและมีเม็ดทรายหยาบเป็นสีทองผสมกับเปลือกหอยฝังตามธรรมชาติและมีโขดหินน้อยใหญ่วางที่ชายหาดเรียงสลับกันไปมา หาดแหลมโต๊ะชัย ตั้งอยู่ที่ หมู่ที่ ๑ บ้านโคกสะท้อน ในการเดินทางต้องมีผู้ชำนาญในการพาไป เพราะการเดินทางค่อนข้างลำบาก เนื่องจากถนนยังก่อสร้างไม่เสร็จ ยังเป็นถนนลูกรังอยู่ จึงเป็นสีสนในการท่องเที่ยวแบบผจญภัย หากจะมาท่องเที่ยวที่ชายหาดแห่งนี้ สามารถมาช่วงเปิดการท่องเที่ยว หรือติดต่อสอบถามมายังองค์การบริหารส่วนตำบลเกาะลิบง ได้ตามที่อยู่ ๑ หมู่ที่ ๖ ตำบลเกาะลิบง อำเภอกันตัง จังหวัดตรัง โทรติดต่อ ๐๗๕ – ๒๙๐๙๖๕



น้ำตกอ่าวตุเก หรือ น้ำตกโตะเซะ
ตั้งอยู่ที่ บ้านโคกสะท้อน หมู่ที่ ๑

น้ำตกอ่าวตุเก หรือ น้ำตกโตะเซะ เป็นน้ำตกที่มีขนาดเล็ก มีจุดกำเนิดมาจากภูเขาต้นน้ำ จะมีน้ำมากในช่วงฤดูฝนเป็นน้ำตกที่แปลกตาอีกแห่งหนึ่งของเกาะลันง น้ำตกจะไหลลงสู่ทะเล นักท่องเที่ยวที่มาถือว่าได้เปรียบในการมาเที่ยวสถานที่แห่งนี้ เพราะจะได้เล่นน้ำทะเลได้อีกด้วย หรือจะเล่นน้ำทะเลก่อนแล้วมาล้างตัวด้วยน้ำตก นี่ถือเป็น Two in one ได้เลยทีเดียว หากจะมาท่องเที่ยวที่น้ำตกอ่าวตุเกหรือน้ำตกโตะเซะแห่งนี้สามารถมาช่วงเปิดการท่องเที่ยว หรือติดต่อสอบถามมายัง องค์การบริหารส่วนตำบลเกาะลันง ได้ตามที่อยู่ ๑ หมู่ที่ ๖ ตำบลเกาะลันง อำเภอกันตัง จังหวัดตรัง โทรติดต่อ ๐๗๕ - ๒๙๐๙๖๕



ถ้ำมรกต ตั้งอยู่ที่ บ้านเกาะมุกต์ หมู่ที่ ๒

ถ้ำมรกต คือ ถ้ำกลางท้องทะเลซึ่งตั้งอยู่ทางฝั่งทิศตะวันตกของเกาะมุกต์ อำเภอกันตัง จังหวัดตรัง ในเขตพื้นที่ความรับผิดชอบของอุทยานแห่งชาติหาดเจ้าไหม ถ้ำแห่งนี้ได้รับการขนานนามว่าเป็นแหล่งท่องเที่ยว Unseen Thailand ที่มีชื่อเสียงเป็นอันดับต้นๆ ของจังหวัดตรัง เพราะไม่ว่าใครที่ต้องการจะเดินทางเข้าไปชื่นชมความงดงามอันเป็นปริศนาภายในถ้ำมรกต ต่างก็ล้าแล้วแต่จำเป็นต้องสวมใส่เสื้อชูชีพแล้วว่ายน้ำผ่านโถงถ้ำอันมืดมิดเป็นระยะทางยาวกว่า ๘๐ เมตร เข้าไปค้นหาความลึกลับที่ซุกซ่อนอยู่ภายใน

ประวัติถ้ำมรกต

ถ้ำมรกต มีชื่อเรียกอีกอย่างหนึ่งในหมู่ชาวบ้านท้องถิ่นว่า ถ้ำน้ำ เนื่องจากเหตุว่าถ้ำแห่งนี้เป็น ถ้ำกลางทะเลและเส้นทางเข้า-ออก ของถ้ำจะเปิดกว้างออกหรือหุบแคบลงจนกระทั่งปิดตามระดับน้ำทะเลที่ขึ้นลง ระหว่างวัน หากคุณเดินทางมาเยือนถ้ำมรกตในช่วงเวลาที่ไม่เหมาะสมก็อาจทำให้การว่ายน้ำเข้า - ออก จากถ้ำ เป็นไปด้วยความยากลำบาก (โดยปกติทีมงานมัคคุเทศก์ประจำทัวร์ถ้ำมรกตจะต้องคอยตรวจสอบระดับน้ำขึ้นน้ำลง แล้วจัดสรรเวลาในการพานักท่องเที่ยวเข้า - ออก จากถ้ำอย่างเหมาะสม) ส่วนสาเหตุที่ทำให้คนส่วนใหญ่นิยม เรียกชื่อถ้ำแห่งนี้ว่า “ถ้ำมรกต” แทนที่จะเรียกกันว่า “ถ้ำน้ำ” ตามแบบชาวบ้านท้องถิ่น ก็เพราะในขณะที่เรากำลังว่ายน้ำออกจากถ้ำ.....เราจะสามารถมองเห็นแสงแดดส่องทะลุพื้นน้ำใสเบื้องล่างแล้วสะท้อนกลับขึ้นมาบน ผิวน้ำและผนังถ้ำเป็นประกายสีเขียวเรืองรองคล้ายกับมรกตนั่นเอง

ต่อมา.....ถ้ำแห่งนี้ก็ถูกใช้เป็นสถานที่ชุกซ่อนสมบัติซึ่งเหล่าบรรดาโจรสลัดปล้นสะดมมาได้ อยู่ระยะเวลาหนึ่ง ครั้นเมื่อมีผู้คนรู้จักถ้ำมรกตเพิ่มมากขึ้นเรื่อยๆ กลุ่มโจรสลัดก็ได้ตัดสินใจย้ายสถานที่ชุกซ่อน สมบัติหนีไปยังแหล่งอื่น.....จวบจนท้ายที่สุด.....ถ้ำมรกตก็ได้กลายเป็นแหล่งท่องเที่ยว Unseen Thailand ดังเช่น ที่เราเห็นและรู้จักกันอยู่ในทุกวันนี้



เกาะกระดาน ตั้งอยู่พื้นที่ บ้านเกาะมุกด์ หมู่ที่ ๒

เกาะกระดานเป็นเกาะที่มีชายหาดสวยที่สุดของทะเลตรัง ด้วยเหตุนี้เองจึงถูกเลือกให้เป็นสถานที่ จัดงานวิวาห์ใต้สมุทรของจังหวัดตรัง หาดทรายที่นี่ขาวเนียนละเอียดเหมือนแป้ง น้ำทะเลใสสีเขียว ชายหาด ด้านหน้าที่ตั้งของหน่วยพิทักษ์ฯ มีแนวปะการังน้ำตื้นที่ทอดตัวเป็นแนวยาว เช่น ปะการังสมอง ปะการังเขากวาง ปะการังอ่อนหนามแดง และปลาหลากหลายชนิด ด้วยความที่อยู่ไกลจากชายฝั่งจึงทำให้เกาะกระดานมีน้ำทะเล เขียวใส มีแนวชายหาดเกือบรอบเกาะเหมาะกับการเล่นน้ำ จึงถูกเลือกให้เป็นสถานที่จัดงานวิวาห์ใต้สมุทรของ จังหวัดตรัง เกาะกระดานอยู่ทางด้านตะวันตกของเกาะมุกด์ และเกาะลิบง โดยใช้เวลาเดินทางจากปากเมง ประมาณ ๑ ชั่วโมง ๔๐ นาที หรือจากท่าเรือควนตุงกู (เรียกอีกชื่อว่า ท่าเรือเกาะมุกด์) โดยใช้เวลาเดินทาง ประมาณ ๕๐ นาที

เกาะกระดานมีชายหาดอยู่ ๔ แห่ง ชายหาดเป็นทรายขาวละเอียด น้ำใส จนมองเห็นริ้วทรายใต้พื้น น้ำ สุดชายหาดด้านเหนือมีแนวปะการังทอดยาวออกไปในทะเล บริเวณชายฝั่งเป็นปะการังน้ำตื้น ติดต่อสอบถาม องค์การบริหารส่วนตำบลเกาะลิบง ๑ หมู่ที่ ๖ ตำบลเกาะลิบง อำเภอกันตัง จังหวัดตรัง โทร ๐๗๕ - ๒๙๐๙๖๕



เกาะมุกด์ : อยู่ทางทิศตะวันตกเฉียงเหนือของอุทยานแห่งชาติหาดเจ้าไหม ตั้งอยู่พื้นที่ตำบลเกาะลิบง ห่างจากท่าเรือควนตุงกู ประมาณ ๙ กิโลเมตร ตั้งอยู่พื้นที่ บ้านเกาะมุกด์ หมู่ที่ ๒

ลักษณะ เป็นเกาะที่มีความใหญ่เป็นอันดับ ๓ ของจังหวัดตรัง พื้นที่ส่วนใหญ่เป็นโขดผาสูงหันหน้าออกสู่ทะเลทางด้านทิศตะวันตก เป็นที่อาศัยของนกนางแอ่น มีหมู่บ้านประมงอยู่ทางฝั่งตะวันออกของเกาะ ซึ่งเป็นแหลม พื้นที่ราบหันหน้าเข้าหาแผ่นดินใหญ่ มีประชากรอาศัยอยู่ประมาณ ๑,๕๐๐ คน เป็นมุสลิมประมาณ ๘๐% อาชีพหลักของคนบนเกาะ ได้แก่ ประมงพื้นบ้าน โดยเฉพาะลอบหมึก ที่เกาะมุกด์ยังมีการดำหาหอยมุกกันบ้าง บนเกาะมีเส้นทางเดินลัดเลาะไปตามบ้านเรือน สามารถเดินชมวิถีชาวเกาะมุกด์ได้เกือบรอบเกาะ

จุดเด่น มีถ้ำมรกตที่มีความสวยงามติดอันดับโลกอยู่ทางทิศตะวันตกของเกาะ ซึ่งถ้ำมรกตแห่งนี้ ถือเป็นอัญมณีแห่งท้องทะเลตรัง ซึ่งนักท่องเที่ยวไม่ควรพลาด รวมไปถึงชายหาดทางทิศตะวันตก ที่มีรีสอร์ทไว้บริการ

การเดินทาง สำหรับท่านที่จะเดินทางมาที่เกาะแห่งนี้ ท่านสามารถใช้ท่าเทียบเรือที่สะดวกได้คือ จากตัวเมืองตรังสู่ท่าเทียบเรือปากเมง จากท่าเทียบเรือปากเมงต้องเช่าเหมาเรือไปเอง เรือจะใช้ท่าเทียบเรือควนตุงกูก็ได้ มีเรือโดยสารไปยังเกาะมุกด์ที่คอยให้บริการท่านอยู่ที่ท่าเทียบเรือ หรือท่านจะเหมาเรือหางยาวไปยังเกาะมุกด์เองก็ได้

ฤดูกาลที่เหมาะสม ได้ทุกฤดู เพราะอยู่ใกล้ฝั่งเช่นเดียวกับเกาะลิบง แต่การเดินทางสู่แหล่งอื่นๆ ของทะเลตรังควรตรวจสอบอากาศให้ดี เวลาที่เหมาะสมที่สุดคือ เดือน ธ.ค.-พ.ค. ก่อนเดินทางควรเช็คสภาพอากาศทุกครั้ง เพราะอากาศเปลี่ยนแปลงบ่อย

สิ่งอำนวยความสะดวก บนเกาะมีเส้นทางเชื่อมต่อถึงกันเกือบรอบเกาะ ส่วนใหญ่ใช้วิธีเดินเท้า จักรยาน และมอเตอร์ไซด์ มีร้านค้าขายของชำ ร้านอาหารท้องถิ่น มีตลาดนัดที่ทำเรืออ่าวพังงาทุกวันพุธ ยังไม่มีโทรศัพท์สาธารณะ โทรศัพท์เคลื่อนที่ใช้ได้บางจุด



หาดมดตะนอย ตั้งอยู่ที่พื้นที่ บ้านมดตะนอย หมู่ที่ ๓

ชายหาดบ้านมดตะนอย หมู่ที่ ๓ หรือชายหาดสันหลังมังกรเผือกเป็นชายหาดที่ยาวมีเกล็ดเป็นลูกคลื่นและมีความยาวประมาณ ๒ กิโลเมตร สามารถเที่ยวได้ตอนน้ำลดและได้สัมผัสกับบรรยากาศของลมชายหาดที่สบายและสนุกกับการหาหอยชักตีน ซึ่งเป็นแหล่งเพาะพันธุ์อนุบาลสัตว์น้ำและเป็นแหล่งขายทะเลหรือหญาชะเงาอาหารของปลาพะยูนที่มีจำนวนมากมากินบริเวณแถวนี้ หากมาเที่ยวสามารถติดต่อสอบถามมายัง องค์การบริหารส่วนตำบลเกาะลิบงได้ ติดต่อเลขที่ ๑ หมู่ที่ ๖ ตำบลเกาะลิบง อำเภอกันตัง จังหวัดตรัง หรือ โทร ๐๗๕ - ๒๙๐๙๖๕





หาดยาว ตั้งอยู่ที่บ้านเจ้าไหม หมู่ที่ ๖

หาดยาวเป็นหาดทรายยาวต่อจากโขดเขารูปกระโดงฉลามขึ้นมาทางเหนือ มีสนทะเลขึ้นเป็นแนวดูสวยงาม มีชายหาดกว้างเหมาะจะเข้าพักผ่อน และมีบริการที่พักของเอกชน จากหาดยาวนักท่องเที่ยวสามารถเช่าเรือไปเที่ยวเกาะต่างๆ การเดินทางใช้เส้นทางเดียวกับหาดหยงหลิง และมีรถตู้ประจำทางสายตรงหาดยาวให้บริการขึ้นรถได้จากถนนท่ากลางอำเภอเมือง จังหวัดตรัง หรือต้องการจะมาพักสามารถติดต่อสอบถามองค์การบริหารส่วนตำบลเกาะลิบง โทรติดต่อมายังหมายเลข ๐๗๕ - ๒๙๐๙๖๕



หาดหยงหลิง ตั้งอยู่ที่พื้นที่บ้านเจ้าไหม หมู่ที่ ๖

“หาดหยงหลิง” ตั้งอยู่ในบริเวณหน่วยพิทักษ์ฯ ๒ ของอุทยานแห่งชาติเจ้าไหม อำเภอกันตัง จังหวัดตรัง เป็นหาดทรายรูปโค้งขนานไปกับดงสนทะเลขนาดใหญ่ ที่ขึ้นอยู่อย่างหนาแน่นตั้งแต่ปากทางเข้าไปจนสุดแนวชายหาด ทำให้บรรยากาศดูร่มเย็นเหมาะแก่การนั่งพักผ่อนชมทิวทัศน์เป็นอย่างยิ่ง



ถือเป็นอีกหนึ่งในแหล่งท่องเที่ยวทางทะเลที่ขึ้นชื่อมาอย่างเนิ่นนานแล้ว สำหรับ “หาดหยงหลิง” อันเป็นสถานที่ที่นักท่องเที่ยวเดินทางมาอย่างมากมาย เมื่อต่างได้มาเยี่ยมชม ทุกคนที่มารู้สึกประทับใจ เนื่องจากเป็นหาดทรายที่มีทิวทัศน์งดงาม และมีผืนทรายที่ขาวละเอียดเนียนนุ่มเท้าเมื่อยามได้สัมผัส ส่วนน้ำทะเลก็สวยใส และมีชายหาดเอียงลาดน้อย จึงสามารถลงไปเล่นน้ำได้ดีกว่าชายหาดอื่น ๆ



ถ้ำหยงหลิง ตั้งอยู่ที่บ้านเจ้าไหม หมู่ที่ ๖

นอกจากหาดหยงหลิงมีความสวยงามแล้ว ยังมีรูปร่าง และโพรงถ้ำตรงบริเวณสุดชายหาด ซึ่งเมื่อน้ำลด ก็จะสามารถเดินลอดช่องหินไปโผล่อีกด้านหนึ่ง และมีโขดหินตะปุ่มตะป่ำเหมือนป้อมโอบล้อมลานทรายที่มีลักษณะเป็นโค้งเว้ารูปพระจันทร์เสี้ยว ก่อให้เกิดมุมมองดีๆ สำหรับการถ่ายภาพที่ออกมาอย่างสวยงาม



หาดสั้น ตั้งอยู่ที่ บ้านเจ้าไหม หมู่ที่ ๖

หาดสั้นเป็นหาดทรายรูปโค้งขนานไปกับดงสน สุดชายหาดเป็นเขาสูงมีเว้าและโพรงถ้ำสามารถลอดออกไปสู่หน้าผาริมทะเลที่มีโพรงถ้ำและโขดหินเหมือนป้อมโอบล้อมลานทรายไว้สวยงามมาก เหมาะที่จะเล่นน้ำและพักผ่อนหย่อนใจบริเวณหาดสามารถกางเต็นท์ได้ การเดินทาง ไปตามเส้นทางหลวงหมายเลข ๔๐๔๖-๔๑๖๒ ถึงหาดปากเมงเลี้ยวซ้ายเลียบริมชายหาดประมาณ ๑๐ กิโลเมตร และเลี้ยวเข้าถนนบ้านน้ำราบ-หาดเจ้าไหม หรือติดต่อสอบถามมายัง องค์การบริหารส่วนตำบลเกาะลิบง ได้ที่ ๑ หมู่ที่ ๖ ตำบลเกาะลิบง อำเภอกันตัง จังหวัดตรัง โทรมายัง ๐๗๕ - ๒๙๐๙๖๕

ท่าเทียบเรือบ้านหาดยาว ตั้งอยู่ที่บ้านเจ้าไหม หมู่ที่ ๖

เป็นท่าเทียบเรือที่รองรับประชาชนตำบลเกาะลิบงและนักท่องเที่ยวเป็นท่าเทียบเรือสำคัญในการขนส่งสินค้าของชุมชนเกาะลิบงเป็นท่าเรือโดยสารเรือหางยาว เรือทัวร์ และรองรับนักท่องเที่ยว จึงเป็นท่าเทียบเรือที่สำคัญท่าเทียบเรือหนึ่งของตำบลเกาะลิบง





ถ้ำเจ้าไหม - ถ้ำเจ้าคุณ ตั้งอยู่ที่ บ้านเจ้าไหม หมู่ที่ ๖

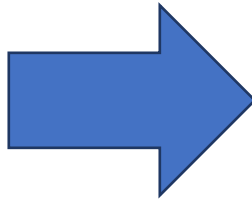
ถ้ำเจ้าไหม-ถ้ำเจ้าคุณ เป็นถ้ำหินงอกหินย้อยอยู่ที่เขาโต๊ะแนะ ใกล้บ้านเจ้าไหม การเที่ยวชมต้องนั่งเรือจากหาดยาวไปตามคลองเจ้าไหม ประมาณ ๑๕ นาที จากนั้นใช้เรือเล็กพายลอดไปตามคลองจรเข้ชาวทะเลถ้ำเจ้าไหม เพื่อไปเจอป่าชายเลนอันอุดมสมบูรณ์ นอกจากนี้ระหว่างทางจะมีถ้ำเจ้าคุณ ซึ่งเป็นถ้ำที่ต้องเดินขึ้นไปเที่ยวชมความงามของถ้ำ ในถ้ำจะมีหินย้อยที่มีความสวยงามและรูปร่างแปลกตาให้เที่ยวชม ผู้ที่สนใจพายเรือแคนูเที่ยวถ้ำเจ้าไหม-ถ้ำเจ้าคุณ สนใจติดต่อสอบถามมายัง องค์การบริหารส่วนตำบลเกาะลิบง หรือติดต่อ ๐๗๕-๒๙๐๙๖๕



สะพานหลีกภัยหรือหอชมวิถีสตรีน้ำ หรือ หอดูพะยูน ตั้งอยู่ที่ บ้านบาตูปูเต๊ะ หมู่ที่ ๔

สะพานหลีกภัย บ้านบาตูปูเต๊ะ ปลายสุดของสะพานหลีกภัย บนเกาะลิบง เป็นที่ตั้ง "หอชมพะยูน" แหล่งที่มีพะยูนมากที่สุดของประเทศไทย เป็นจุดชมวิว ถ่ายภาพ ขึ้นไปชมพะยูนได้อย่างสะดวกปลอดภัย ไม่ต้องนั่งเรือ หรือปีนเขาบาตูปูเต๊ะขึ้นไปดู มีความสูง ๑๖ เมตร ความกว้าง ๔.๒ เมตร และมีจำนวน ๔ ชั้น ใช้งบประมาณการก่อสร้างทั้งสิ้น ๓,๗๒๙,๐๐๐ บาท ซึ่งจะเป็นอีกจุดเด่นสำหรับส่งเสริมการท่องเที่ยวของทะเลตรังที่เน้นเรื่องการอนุรักษ์ทรัพยากรธรรมชาติ และสิ่งแวดล้อมเป็นสำคัญ

บ่อน้ำทะเลจืด



บ่อน้ำทะเลจืด ตั้งอยู่ที่พื้นที่ บ้านบาตูปูเต๊ะ หมู่ที่ ๔

บ่อน้ำทะเลจืดเป็นบ่อน้ำเก่าแก่อายุประมาณ ๑๐๐ ปี เป็นบ่อน้ำที่ชาวบ้านเกาะลิบงได้ใช้อุปโภค บริโภคกันในสมัยนั้น เพราะสมัยก่อนน้ำทะเลยังไม่ถึงระดับตรงบ่อน้ำ แต่พอเวลาผ่านไปน้ำเริ่มเซาะเข้าฝั่งมาทำให้ กลางเป็นท้องทะเลจนน้ำทะเลได้ท่วมไปในที่สุด แต่ก็มีสภาพแปลกประหลาดที่ทุกคนเรียกว่าบ่อน้ำทะเลจืด เพราะ เวลา น้ำลงสามารถใช้น้ำในการบริโภคได้ โดยที่น้ำในบ่อไม่มีความเค็มเลย เลยเป็นตำนานว่าเป็นบ่อน้ำศักดิ์สิทธิ์ ใครดื่มเข้าไปแล้วอธิฐานโรคภัยไข้เจ็บก็หายไป



เขาตุงเต๊ะหรือจุดชมวิวกบมว ตั้งอยู่ที่พื้นที่ บ้านบาตูปูเต๊ะ หมู่ที่ ๔

เป็นจุดชมวิวกวที่บรรดานักท่องเที่ยวที่ชอบผจญภัยในการปีนเขาบนยอดเขาตุงเต๊ะ สามารถมองดูทิวทัศน์ ได้รอบ ๓๖๐ องศา เป็นจุดเด่นของการชมพะยูนฝูงใหญ่ที่สามารถมองเห็นได้ด้วยตาเปล่าอย่างชัดเจน

เรื่องเล่าพะยูน

เนิ่นนานมาแล้ว มีสามีภรรยาคู่หนึ่งอาศัยอยู่ริมทะเล ทั้งสองรักกันมาก วันหนึ่งภรรยาซึ่งกำลังตั้งครรรภ์ รู้สึกอยากกินลูกหญาทะเล สามีก็ทำตามคำร้องขอด้วยความรัก แต่พอภรรยาได้กินแล้วเกิดติดใจในรสชาติยิ่งนัก วันหนึ่งผู้เป็นสามีหาลูกหญาทะเลมาไม่มากพอ นางจึงเดินลงไปในทะเลเพื่อไปเก็บกินด้วยตัวเอง ด้วยความเพลิดเพลีนหลงใหล นางติดอยู่ในแนวหญาทะเลขณะน้ำทะเลเพิ่มสูงขึ้น ฝ่ายสามีเมื่อหาภรรยาอันเป็นที่รักไม่เจอ เขาจึงเดินลงทะเลตามนางไป ทั้งสองจึงกลายเป็นพะยูน และได้อยู่ร่วมกันตลอดกาล

ตะวันดวงกลมค่อยๆ ค่อยๆ เคลื่อนคลี่นโยกโยนเรือลำน้อย ลมทะเลโบกโบย นกนางนวลกลบบินร่อน บ่ายหน้าไป เรากำลังสังเกตการณ์ท้องทะเลเบื้องหน้า บนเรือประมงท้องถื่น นอกจากพวกเราสามสี่คนแล้ว ยังมีชายผู้รู้จักดุหยงแห่งเกาะลิบงเป็นอย่างดีอยู่ร่วมด้วย เขาคือ บังเหตุ หรือ นายหย่าเหตุ ทะหา



ที่พักบนเกาะลันเตามีให้ท่านเลือกหลายรูปแบบ เช่น รีสอร์ท บังกะโล โรงแรม และโฮมสเตย์



โฮมสเตย์



รีสอร์ท



โรงแรม



บังกะโล

๖.๖ การอุตสาหกรรม

ในพื้นที่ตำบลเกาะลิบงส่วนใหญ่มีการทำอุตสาหกรรมในครัวเรือน เช่น การทำน้ำตาล การทำโรงงานอาหารแปรรูป โรงทำขนมจีน การแปรรูปอาหารแห้ง การทำปลาเค็ม การทำปลาหวาน การทำไตปลา การทำกะปิ เป็นต้น เพื่อใช้ในครัวเรือนและจำหน่ายทั้งในชุมชนและนอกพื้นที่

๖.๗ การพาณิชย์และกลุ่มอาชีพ

ตำบลเกาะลิบง มีการสนับสนุนให้รวมกลุ่มกันจัดตั้งกลุ่มอาชีพต่างๆ ภายในเขตตำบล เพื่อประชาชนจะได้ใช้เวลาว่างประกอบอาชีพเสริมเพิ่มรายได้ สร้างมูลค่าเพิ่มโดยใช้ทรัพยากรในท้องถิ่นเชิงหัตถกรรม เกษตรกรรมและอุตสาหกรรม ให้สอดคล้องกับโครงการหนึ่งตำบลหนึ่งผลิตภัณฑ์ รวมทั้งส่งเสริมการตลาด ส่งเสริมกลุ่มออมทรัพย์ จำนวน ๗ กลุ่ม และกองทุนหมู่บ้านจำนวน ๘ กองทุน ให้มีการบริหารจัดการที่ดีภายในกลุ่ม เป็นกลุ่มที่เข้มแข็งพึ่งตนเองได้

ข้อมูลกลุ่มอาชีพพื้นที่ตำบลเกาะลิบง

๑) กลุ่มเครื่องแกงตำมือบ้านเกาะมุกด์	(หมู่ที่ ๒)
๒) กลุ่มพัฒนาอาชีพบ้านหาดยาว	(หมู่ที่ ๖)
๓) กลุ่มพัฒนาอาชีพบ้านเกาะลิบง	(หมู่ที่ ๑)
๔) กลุ่มธนาคารปูม้าไข่นอกกระดอง	(หมู่ที่ ๒)
๕) กลุ่มสตรีมุสลิมบ้านบาตูปูเต๊ะ	(หมู่ที่ ๔)
๖) กลุ่มโฮมสเตย์	(หมู่ที่ ๒,๔,๖)
๗) กลุ่มประมงพื้นบ้าน	(หมู่ที่ ๑ - ๘)
๘) กลุ่มกะปิ	(หมู่ที่ ๖)
๙) กลุ่มผลิตภัณฑ์จากกะลามะพร้าว	(หมู่ที่ ๒)
๑๐) กลุ่มเปลือกหอยบ้านเกาะมุกด์	(หมู่ที่ ๒)
๑๑) กลุ่มแปรรูปอาหารทะเล (บ้านหาดยาว)	(หมู่ที่ ๖)
๑๒) กลุ่มเครื่องแกงตำมือบ้านมดตะนอย	(หมู่ที่ ๓)

๖.๘ แรงงาน

แรงงานที่ใช้ในภาคเกษตรกรรมในตำบลเกาะลิบงส่วนใหญ่ ใช้แรงงานจากสมาชิกในครัวเรือน เป็นสำคัญและในบางครัวเรือนที่มีสมาชิกไม่เพียงพอจะทำการจ้างแรงงานที่มีอยู่ในตำบลมาช่วยในฤดูกาลผลิต และมีแรงงานจากต่างตำบลบ้างเล็กน้อย เช่น แรงงานจ้างกรีดยางพารา เป็นต้น

๗. ศาสนา ประเพณี วัฒนธรรม

๗.๑ การนับถือศาสนา

ตำบลเกาะลิบง ประชากรส่วนใหญ่ นับถือศาสนาอิสลาม คิดเป็นร้อยละ ๙๘ ศาสนาพุทธ คิดเป็นร้อยละ ๒ เมืองครทางศาสนาทั้งศาสนาพุทธและอิสลามประกอบด้วย

- สำนักสงฆ์ จำนวน ๑ แห่ง ได้แก่ สำนักสงฆ์บ้านเกาะมุกด์ ตั้งอยู่หมู่ที่ ๒ บ้านเกาะมุกด์
- มัสยิด จำนวน ๘ แห่ง ได้แก่
 ๑. มัสยิดมิสบาฮุดดินโคกสะท้อน ตั้งอยู่หมู่ที่ ๑ บ้านโคกสะท้อน
 ๒. มัสยิดบ้านเกาะมุกด์ ตั้งอยู่หมู่ที่ ๒ บ้านเกาะมุกด์
 ๓. มัสยิดบ้านมดตะนอย ตั้งอยู่หมู่ที่ ๓ บ้านมดตะนอย
 ๔. มัสยิดบ้านเกาะลิบง ตั้งอยู่หมู่ที่ ๔ บ้านบาตูปูเต๊ะ
 ๕. มัสยิดนุรสุตดา ตั้งอยู่หมู่ที่ ๕ บ้านหลังเขา
 ๖. มัสยิดมิฟตาฮุลฮิดายะห์ (บ้านหาดยาว) ตั้งอยู่หมู่ที่ ๖ บ้านเจ้าไหม
 ๗. มัสยิดอัลอิสลามียะห์ (บ้านทรายแก้ว) ตั้งอยู่หมู่ที่ ๗ บ้านทรายแก้ว
 ๘. มัสยิดอันฮูดา (บ้านสุโหงบาตุ) ตั้งอยู่หมู่ที่ ๘ บ้านสุโหงบาตุ

๗.๒ ประเพณีและงานประจำปี

เนื่องจากประชากรในเขตตำบลเกาะลิบงส่วนใหญ่ นับถือศาสนาอิสลาม จึงมีการสนับสนุน การอนุรักษ์ประเพณีและวัฒนธรรมท้องถิ่นต่างๆ เช่น วันฮารีรายอ งานเมาลิด พิธีเข้าสู่ันต์หมู่ การถือศีลอด เป็นต้น

- มีการถือศีลอดในเดือนรอมฎอน การละหมาดร่วมกันในวันศุกร์/มีพิธีกรรมทางศาสนาอิสลาม เช่น พิธีกรรมการเข้าสู่ันต์หมู่ พิธีโกนผม การนิเคฮ์วันฮารีรายอ เป็นต้น

พิธีกรรมการเข้าสู่ันต์/พิธีการละหมาดวันศุกร์/การถือศีลอดในเดือนรอมฎอน/พิธีการแต่งงาน(นิเคฮ์)



๗.๓ ภูมิปัญญาท้องถิ่น ภาษาถิ่น

● ภูมิปัญญาท้องถิ่นหรือปราชญ์ชาวบ้าน ได้แก่ การเลี้ยงปลากะพงขาว,ปลาเก๋า ในกระชัง ปลาสวยงาม การเลี้ยงหอยแมลงภู่มักการเลี้ยงกุ้งมังกรในชัง การทำไซหมึก อวนปู อวนปลา อวนกุ้ง และการต่อเรือประมง ความสามารถเหล่านี้เป็นภูมิปัญญาของชาวบ้านที่ทำงานมาสมัยปู่ย่าตายายความรู้ที่ชาวบ้านได้ถ่ายทอดกันรุ่นสู่รุ่น

● ภาษาถิ่น ภาษาถิ่นที่ใช้ในชีวิตประจำวันของชาวตำบลเกาะลิบง คือ ภาษาไทย สำเนียงใต้



การเลี้ยงกุ้งมังกร



การเลี้ยงปลากะพง



การทำไซปลา



การต่อเรือประมง เรือหางยาว

๗.๔ OTOP สินค้าพื้นเมืองและของที่ระลึก

● สินค้าพื้นเมือง ในพื้นที่ตำบลเกาะลิบงส่วนใหญ่จะเป็นผลิตภัณฑ์อาหารจากทะเล ได้แก่ กะปิที่ทำจากกุ้งเคย ฉิ่งฉ้าง ปลาเค็ม

● ของที่ระลึก ของตำบลเกาะลิบง ได้แก่ เรือหัวโทง ผลิตภัณฑ์จากเปลือกหอย ผลิตภัณฑ์จากกะลามะพร้าว กระเป๋าเตยปาหนัน เสื้อเตยปาหนัน

๘. ทรัพยากรธรรมชาติ

๘.๑ น้ำ

พื้นที่ตำบลเกาะลิบง มีทรัพยากรธรรมชาติหลายรูปแบบ และมีแหล่งน้ำธรรมชาติในพื้นที่หลายแห่งด้วยกัน เช่น แหล่งน้ำตกบ้านทุ่งหญ้าคา ลำธารห้วยแหลมปันหยัง บ่อน้ำในครัวเรือน เป็นต้น

๘.๒ ป่าไม้

ชุมชนตำบลเกาะลิบงมีป่าไม้ที่อุดมสมบูรณ์ เช่น ป่าโกงกาง ป่าเสม ป่าชายเลน เป็นต้น ซึ่งอุทยานเป็นผู้ดูแลในการรักษาควบคุมการบุกรุกทำลายป่าไม้ในเขตพื้นที่เกาะลิบง

๘.๓ ภูเขา

พื้นที่ตำบลเกาะลิบงเป็นแก่งสลับกับภูเขาและพื้นดินและน้ำโดยส่วนใหญ่แล้วจะมีภูเขาล้อมรอบหมู่บ้าน ภูเขาที่สำคัญได้แก่ ภูเขาเจ้าไหม ภูเขาเกาะมุกด์ ภูเขาเกาะลิบง ภูเขาเกาะกระดาน เป็นต้น

๘.๔ ทรัพยากรธรรมชาติที่สำคัญขององค์กรปกครองส่วนท้องถิ่น

พื้นที่ของตำบลเกาะลิบงมีสภาพพื้นที่เป็นเกาะแก่ง จึงมีทรัพยากรการท่องเที่ยวและมีชื่อเสียงของจังหวัดตรัง คือ ถ้ำมรกต เกาะมุกด์ เกาะกระดาน เกาะลิบง แหลมจุโหย หาดหยงหลิง – หาดสั้น หาดยาว ถ้ำเจ้าคุณ เกาะแหวน เกาะเชือก ซึ่งเป็นที่อยู่อาศัยของนกอีแอ่น ซึ่งเกาะยังเป็นถิ่นอาศัยของพะยูน เนื่องจากเป็นพื้นที่ที่มีความอุดมสมบูรณ์ด้วยหญ้าทะเลที่เป็นอาหารของพะยูน พร้อมทรัพยากรธรรมชาติที่สมบูรณ์และสวยงามอีกมากมาย เช่น ทรัพยากรชายฝั่งป่าชายเลน แนวปะการังน้ำตื้นและน้ำลึก นกทะเล นกชายเลนและทรัพยากรสัตว์น้ำต่างๆ ซึ่งการควบคุมดูแลทรัพยากรธรรมชาติดังกล่าว ได้ประสานความร่วมมือกับอุทยานแห่งชาติหาดเจ้าไหมและเขตห้ามล่าสัตว์ป่าเกาะลิบง

แหล่งความอุดมสมบูรณ์ของธรรมชาติพื้นที่เกาะลิบง



ประวัติหมู่บ้านในตำบลเกาะลิบง

ประวัติความเป็นมาบ้านโคกสะท้อน หมู่ที่ ๑

“บ้านโคกสะท้อน” หมู่ที่ ๑ จากตำนานเดิมนั้นเป็นเมืองท่าเรือสำคัญสำหรับการค้าขายทางฝั่งตะวันตก เป็นแหล่งรวบรวมและเก็บภาษีสินค้าทางทะเล เดิมเรียกว่า “บ้านพร้าว” โดยมีโต๊ะบังกะหวา ได้เป็นพระยาภิบาล ตำแหน่งเจ้าเมือง เมื่อโต๊ะบังกะหวาได้เสียชีวิตลงก็ฝั่งศพ โดยชุดหลุมบริเวณดินที่เนินสูง และมีต้นกระท่อนใหญ่อายุนับร้อยปี ชาวบ้านจึงเรียกบริเวณที่ฝั่งศพเจ้าเมืองว่า “โคกสะท้อน”

อาณาเขตของหมู่บ้าน

บ้านโคกสะท้อน หมู่ที่ ๑ ตำบลเกาะลิบง อำเภอกันตัง จังหวัดตรัง ตั้งอยู่ทางทิศตะวันตกของอำเภอกันตัง ระยะทางห่างจากที่ว่าการอำเภอกันตัง ๓๐ กิโลเมตร เนื้อที่ทั้งหมดรวม ๔,๔๕๐ ไร่

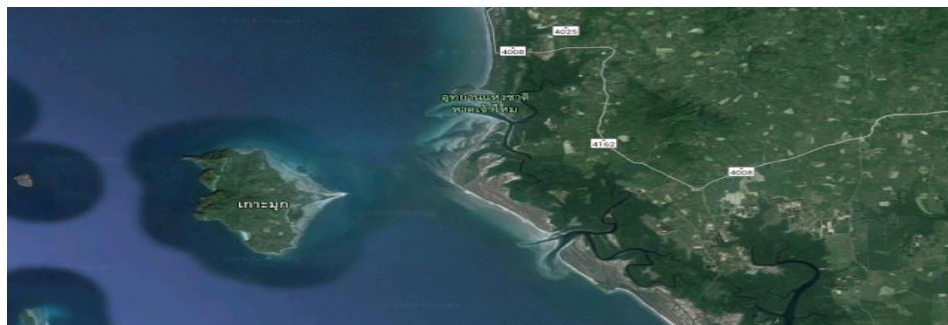
- | | | |
|---------------|-----------|--------------------------|
| - ทิศเหนือ | ติดต่อกับ | ทะเลอันดามัน |
| - ทิศใต้ | ติดต่อกับ | หมู่ที่ ๔,๗ ตำบลเกาะลิบง |
| - ทิศตะวันออก | ติดต่อกับ | ทะเลอันดามัน |
| - ทิศตะวันตก | ติดต่อกับ | หมู่ที่ ๕ ตำบลเกาะลิบง |

ประวัติความเป็นมาบ้านเกาะมุกด์ หมู่ที่ ๒

“เกาะมุกด์” ตามตำนานนั้นเป็นชื่อของผู้หญิงสวยคนหนึ่งที่เกิดจากครอบครัวยากจนแล้วหนีพ่อแม่ไปได้สามี่ร่ำรวย เมื่อพ่อแม่ทราบข่าวว่าลูกจะมาก็ตั้งใจเตรียมข้าวของไว้ต้อนรับ แต่ลูกกลับทำเป็นไม่รู้จักพาครอบครัวเล่นผ่านบ้านพ่อแม่ เพราะกลัวสามี่จะรู้ว่าตนเองมีฐานะยากจน พ่อแม่เลยเสียใจร้องไห้และสาปแช่งว่า ถ้าผู้หญิงคนนี้ไม่ใช่ลูกของตน ก็ขอให้เรือแล่นไปด้วยความโชคคิด แต่ถ้าผู้หญิงคนนี้เป็นลูกของตนก็ขอให้เรือจมน้ำ ความวิบัติ เมื่อเรือแล่นไปก็เกิดพายุถล่มจนเรือจม ข้าวของเครื่องใช้ที่อยู่ในเรือก็เกิดเป็นหมู่เกาะต่างๆ คือ “เกาะมุกด์” นั้นเอง

อาณาเขตของหมู่บ้าน

บ้านเกาะมุกด์ หมู่ที่ ๒ ตำบลเกาะลิบง อำเภอกันตัง จังหวัดตรัง ตั้งอยู่ทาง ทิศตะวันตกของอำเภอกันตัง ระยะทางห่างจากที่ว่าการอำเภอกันตัง ๔๐ กิโลเมตร เนื้อที่ทั้งหมดรวม ๖,๖๓๕ ไร่ มีอาณาเขตล้อมรอบด้วยทะเลอันดามัน



สถานที่ท่องเที่ยวบ้านเกาะมุกด์และที่พักร

เกาะมุกด์ เป็นเกาะที่ใหญ่เป็นอันดับที่ ๓ ของท้องทะเลตรัง แบ่งเป็น ๒ ฝั่ง คือ ชายฝั่งด้านตะวันตก ซึ่งเป็นที่ตั้งของถ้ำมรกตที่มีความงดงามตระการตา ซึ่งฝั่งนี้จะไม่ค่อยมีชายหาดและที่พักรใดๆ และอีกฝั่ง คือ เกาะมุกด์ ฝั่งด้านตะวันออกเป็นที่ตั้งของหมู่บ้านชาวประมง มีรีสอร์ตและที่พักร ร้านอาหาร สิ่งอำนวยความสะดวกต่างๆ มีชายหาดที่สวยงามและน้ำทะเลใลให้ลงเล่นน้ำหลายหาด บรรยากาศค่อนข้างสงบ เหมาะสำหรับมาเที่ยวพักรผ่อน

ถ้ำมรกต



“ถ้ำมรกต” หรือเรียกอีกชื่อหนึ่งว่า ถ้ำน้ำ ตั้งอยู่บริเวณ เกาะมุกด์ มีความยาวทั้งหมด ๘๐ เมตร ตามประวัติกล่าวกันว่า กลุ่มราษฎรท้องถิ่นได้เข้ามา ถ้ำมรกต ครั้งแรกเพื่อหาแร่เงินก็แล้วแต่ เนื่องจากในอดีตถ้ำนี้จะมี น้ำก็แล้วแต่อาศัยอยู่เป็นจำนวนมาก และต่อมาโจรสลัดจะนำของที่ปล้นมาได้ ซุกซ่อนไว้ในที่แห่งนี้ระยะหนึ่ง แล้วจึง จะนำของดังกล่าวออกไป เมื่อมองดูรอบๆ เหมือนกับเรายืนอยู่ในปล่องขนาดใหญ่ ซึ่งเกิดจากการยุบตัวของหินปูน ในอดีต ถ้ำมรกต เป็นถ้ำน้ำทะเลที่มีความงดงามตระการตาอย่างมาก จากปากทางเข้าถ้ำซึ่งเป็นโพรงเล็กๆ จะเข้า ออกได้เฉพาะช่วงน้ำลงเท่านั้น ปากถ้ำเป็นโพรงเล็กๆ การเข้าออกจะต้องลอยคอในน้ำ ลอดถ้ำอันมืดมิดผ่าน เส้นทางคดเคี้ยว ระยะทางจากปากถ้ำเข้าไปประมาณ ๘๐ เมตร เข้าแถวเรียงหนึ่งตามคนนำทาง

เกาะกระดาน ได้ชื่อว่า เป็นเกาะที่มีชายหาดสวยที่สุดในทะเลตรัง มีน้ำทะเลเขียวใส มีแนวชายหาด เกือบรอบเกาะเหมาะกับการเล่นน้ำ พื้นที่บนเกาะแบ่งเป็น ๒ ส่วน คือ ส่วนของเขตอุทยานแห่งชาติหาดเจ้าไหม และส่วนของเอกชน พื้นที่ส่วนใหญ่อยู่ในเขตความรับผิดชอบของหน่วยพิทักษ์อุทยานแห่งชาติหาดเจ้าไหมที่ ๓ (เกาะกระดาน) ทางด้านตะวันออกเป็นสวนยาง สวนมะพร้าว และรีสอร์ตของเอกชน และเป็นสถานที่จัดงานวิวาห์ ได้สมุทรของจังหวัดตรัง เกาะกระดานอยู่ทางด้านตะวันตกของเกาะมุกด์และเกาะลิบง โดยใช้เวลาเดินทางจาก ชายหาดปากเมง ประมาณ ๑ ชั่วโมง ๔๐ นาที หรือจากท่าเรือควนตุงกู (เรียกอีกชื่อว่า ท่าเรือเกาะมุกด์) โดยใช้ เวลาเดินทางประมาณ ๕๐ นาที



เกาะเชือก อยู่ระหว่างเกาะมุกด์และเกาะไหง ถือเป็นจุดดำน้ำชมปะการัง ที่สวยที่สุดของทะเลตรัง สามารถ ชมปะการังอ่อนมีทั้งสีแดง สีส้ม สีม่วง สีเหลือง สีชมพู และอีกมากมาย สัมผัส ดาวขนนก เกาะเชือกเป็น เกาะเล็กๆ ทั้ง ๓ เกาะ อยู่ในวงล้อมของเกาะมุกด์ และเกาะกระดาน เป็นเกาะสัมปทานรังนกทั้งสามเกาะ ห่างจาก

เกาะห่างประมาณ ๔ กิโลเมตร มีลักษณะ เป็นโขดหิน แผลหน้าผาหินสูงชัน ไม่มีชายหาด หรือบ้านเรือนของผู้คน และชาวประมงอาศัยอยู่บนเกาะทั้งสาม นอกจากมีกระท่อมของคนเฝ้ารังนกปลุกเรียงรายบนโขดหินรอบตัวเกาะ บริเวณรอบเกาะทั้งสามเป็นแหล่งดำน้ำ ชมปะการังชนิดต่างๆ มีทั้ง ปะการังน้ำตื้น และน้ำลึกรายรอบ มีฝูงปลา ทะเลสีสวยงามนานาชนิด เช่น ปลานกแก้ว ปลาโนรี ปลาหินสมุทร ปลาลายเสือ

สถานที่พักบ้านเกาะมุกด์

๑. แคมป์บูธ บังกะโล
๒. เกาะมุกส์วิลล่าบีชรีสอร์ท
๓. มุก ละมัย รีสอร์ท แอน สปา
๔. เกาะมุก ซาลี บีช รีสอร์ท
๕. เกาะมุกด์รีสอร์ท
๖. VillageGardenBungalowsKoh Mook
๗. MookiesBungalowMookies bungalow
๘. Pawapi Villas
๙. Lucky Bungalow
๑๐. Kohmook Nurse House
๑๑. KohMook Garden Beach Resort
๑๒. Smile Bungalow KohMook

ประวัติความเป็นมาบ้านมดตะนอย หมู่ที่ ๓

“บ้านมดตะนอย” เป็นหมู่บ้านที่ตั้งอยู่บนแผ่นดินใหญ่ ดั้งเดิมเรียกว่า “บุโหล” ซึ่งเป็นภาษามลายู แปลว่า เกาะที่มีสภาพพื้นที่เป็นป่าโกงกาง เป็นหลุมเป็นบ่อ เป็นป่าที่รกมาก ซึ่งเป็นที่อยู่ของมดชนิดหนึ่ง ชาวบ้านเรียกว่า “มดตะนอย” ต่อมาชาวบ้านจึงเปลี่ยนจาก “บุโหล” เป็น “บ้านมดตะนอย”

อาณาเขตของหมู่บ้าน

บ้านมดตะนอย หมู่ที่ ๓ ตำบลเกาะลิบง อำเภอกันตัง จังหวัดตรัง ตั้งอยู่ทาง ทิศตะวันตกเฉียงใต้ ของอำเภอกันตัง ระยะทางห่างจากที่ว่าการอำเภอกันตัง ๓๐ กิโลเมตร เนื้อที่ทั้งหมดรวม ๒,๖๐๐ ไร่

- | | | |
|---------------|-----------|------------------------|
| - ทิศเหนือ | ติดต่อกับ | ทะเลอันดามัน |
| - ทิศใต้ | ติดต่อกับ | ทะเลอันดามัน |
| - ทิศตะวันออก | ติดต่อกับ | หมู่ที่ ๘ ตำบลเกาะลิบง |
| - ทิศตะวันตก | ติดต่อกับ | ทะเลอันดามัน |

สถานที่ท่องเที่ยวบ้านมดตะนอยหาดสันหลังมังกรเผือก



ประวัติความเป็นมาบ้านบาตูปูเต๊ะ หมู่ที่ ๔

“บ้านบาตูปูเต๊ะ” เป็นหมู่บ้านหนึ่งที่ตั้งอยู่บนพื้นที่เกาะลิตง ซึ่งเป็นที่อยู่อาศัยของคนส่วนใหญ่เป็นชาวไทยมุสลิม ตั้งอยู่บนฝั่งทะเลอันดามัน และมีภูเขาหินอยู่มากมายนับล้านปีมีลักษณะสีขาว ซึ่งคำว่า บาตูปูเต๊ะ แปลว่า หิน และปูเต๊ะ แปลว่า สีขาว ชาวบ้านจึงเรียกหมู่บ้านนี้ว่า “บาตูปูเต๊ะ แปลว่า หินสีขาว”

อาณาเขตของหมู่บ้าน

บ้านบาตูปูเต๊ะ หมู่ที่ ๔ ตำบลเกาะลิตง อำเภอกันตัง จังหวัดตรัง ตั้งอยู่ทางทิศตะวันตกของที่ว่าการอำเภอกันตัง ระยะห่างจากที่ว่าการอำเภอ ๓๙ กิโลเมตร ตั้งอยู่บนพื้นที่ซึ่งเป็นเกาะ มีพื้นที่ ๓,๓๕๐ ไร่

- ทิศเหนือ ติดต่อกับ หมู่ที่ ๕ ตำบลเกาะลิตง
- ทิศใต้ ติดต่อกับ หมู่ที่ ๕ ตำบลเกาะลิตง/ทะเลอันดามัน
- ทิศตะวันออก ติดต่อกับ หมู่ที่ ๗ ตำบลเกาะลิตง/ทะเลอันดามัน
- ทิศตะวันตก ติดต่อกับ หมู่ที่ ๕ ตำบลเกาะลิตง

สถานที่พักบ้านบาตูปูเต๊ะ ได้แก่ เกาะลิตงโฮมสเตย์ ลิบงมัลดีฟท์โฮมสเตย์

ประวัติความเป็นมาบ้านหลังเขา หมู่ที่ ๕

“บ้านหลังเขา” เป็นหมู่บ้านที่ตั้งอยู่บนพื้นที่เกาะลิตง หมู่ที่ ๕ ซึ่งเป็นที่อยู่อาศัยของคนส่วนใหญ่เป็นชาวไทยมุสลิม ตั้งอยู่ในที่ราบสูงแนวชายฝั่งทะเลอันดามัน และมีภูเขาสูง กั้นขวางหมู่บ้านด้านหลังภูเขาที่แบ่งกันระหว่างหมู่บ้านจึงเรียกหมู่บ้านนี้ว่า “บ้านหลังเขา”

อาณาเขตของหมู่บ้าน

บ้านหลังเขา หมู่ที่ ๕ ตำบลเกาะลิตง อำเภอกันตัง จังหวัดตรัง ตั้งอยู่ทางทิศตะวันตกของที่ว่าการอำเภอกันตัง ระยะห่างจากที่ว่าการอำเภอ ๔๔ กิโลเมตร ตั้งอยู่บนพื้นที่ซึ่งเป็นเกาะลิตง มีพื้นที่ ๓,๒๖๐ ไร่

- ทิศเหนือ ติดต่อกับ ทะเลอันดามัน
- ทิศใต้ ติดต่อกับ ทะเลอันดามัน
- ทิศตะวันออก ติดต่อกับ หมู่ที่ ๔ บ้านบาตูปูเต๊ะ
- ทิศตะวันตก ติดต่อกับ ทะเลอันดามัน

สถานที่พักบ้านหลังเขา ได้แก่ ลิบงบีชรีสอร์ท, ลิบงบีชรีสอร์ท, ลิบงบีชรีสอร์ท, ลิบงบีชรีสอร์ท, ลิบงบีชรีสอร์ท, ลิบงบีชรีสอร์ท, ลิบงบีชรีสอร์ท, ลิบงบีชรีสอร์ท, ลิบงบีชรีสอร์ท, ลิบงบีชรีสอร์ท

ประวัติความเป็นมาบ้านเจ้าไหม หมู่ที่ ๖

“บ้านเจ้าไหม” เป็นหมู่บ้านที่แยกออกมาจาก หมู่ที่ ๓ มาเป็น หมู่ที่ ๖ บ้านหาดเจ้าไหม เมื่อปี พ.ศ.๒๕๓๑ แต่เดิมเรียกว่า “บ้านโยด” ซึ่งเป็นที่ดินครอบครองของนางปอด แดงสี และนายปิติน พระคง เริ่มแรกมีครัวเรือนอยู่อาศัย จำนวน ๑๐ ครัวเรือน ต่อมามีการซื้อขายเปลี่ยนมือ ต่อมานายเจริญ ลีลาพันธ์ สิทธิ เป็นกำนัน ก็เปลี่ยนชื่อเป็น “บ้านเจ้าไหม”

อาณาเขตของหมู่บ้าน

บ้านหาดเจ้าไหม หมู่ที่ ๖ ตำบลเกาะลิตง อำเภอกันตัง จังหวัดตรัง ตั้งอยู่ทาง ทิศตะวันตกของอำเภอกันตัง ระยะทางห่างจากที่ว่าการอำเภอกันตัง ๒๕ กิโลเมตร เนื้อที่ทั้งหมดรวม ๗,๒๗๖ ไร่ พื้นที่ส่วนใหญ่อยู่ในเขตอุทยานแห่งชาติ

- ทิศเหนือ ติดต่อกับ หมู่ที่ ๔ บ้านน้ำราบ ตำบลบางสัก
- ทิศใต้ ติดต่อกับ ทะเลอันดามัน
- ทิศตะวันออก ติดต่อกับ หมู่ที่ ๖ บ้านทุ่งคาย ตำบลบางสัก
- ทิศตะวันตก ติดต่อกับ ทะเลอันดามัน

สถานที่พักบ้านเจ้าไหม ได้แก่ หาดยาวบังกะโล บ้านเจ้าไหม, ป็ช เฮ้าส์รีสอร์ท, ศิลป์ชัยรีสอร์ท

ประวัติความเป็นมาบ้านทรายแก้ว หมู่ที่ ๗

“บ้านทรายแก้ว” แยกออกมาจาก หมู่ที่ ๔ บ้านบาตูปูเต๊ะ มาเป็น หมู่ที่ ๗ เมื่อเดือนมิถุนายน ในปี ๒๕๔๕ โดยสภาพพื้นที่บ้านทรายแก้ว หมู่ที่ ๗ ติดกับทะเลอันดามัน แนวทางด้านทิศใต้ มีแนวหินทรายปน แนวหิน จึงเรียกหมู่บ้านนี้ว่า “ทรายแก้ว”

อาณาเขตของหมู่บ้าน

บ้านทรายแก้ว หมู่ที่ ๗ ตำบลเกาะลิบง อำเภอกันตัง จังหวัดตรัง ตั้งอยู่ทางทิศตะวันตกของที่ว่าการ อำเภอกันตัง ระยะห่างจากที่ว่าการอำเภอ ๔๐ กิโลเมตร ตั้งอยู่บนพื้นที่ซึ่งเป็นเกาะลิบง มีพื้นที่ ๑,๖๕๐ ไร่

- ทิศเหนือ ติดต่อกับ หมู่ที่ ๑ ตำบลเกาะลิบง
- ทิศใต้ ติดต่อกับ ทะเลอันดามัน
- ทิศตะวันออก ติดต่อกับ ทะเลอันดามัน
- ทิศตะวันตก ติดต่อกับ หมู่ที่ ๔ ตำบลเกาะลิบง

ประวัติความเป็นมาบ้านสุโหงบาต หมู่ที่ ๘

“บ้านสุโหงบาต” แยกออกจากหมู่ที่ ๓ บ้านมดตะนอย มาเป็นหมู่ที่ ๘ เมื่อเดือน กรกฎาคม ๒๕๔๕ เนื่องจากภายในหมู่บ้านมีลำคลองไหลผ่านหมู่บ้านสู่ทะเลอันดามัน ซึ่งภายในลำคลองนี้มีก้อนหินมากมาย ทางหมู่บ้านจึงใช้เป็นสัญลักษณ์การตั้งชื่อหมู่บ้าน ซึ่งคำว่า “สุโหง” แปลว่า คลองคำว่า “บาต” แปลว่า หิน สุโหงบาต แปลว่า “คลองหิน”

อาณาเขตของหมู่บ้าน

บ้านสุโหงบาต หมู่ที่ ๘ ตำบลเกาะลิบง อำเภอกันตัง จังหวัดตรัง ตั้งอยู่ทางทิศตะวันตกของที่ว่าการ อำเภอกันตัง ระยะห่างจากที่ว่าการอำเภอ ๓๖ กิโลเมตร มีพื้นที่ ๑,๒๐๐ ไร่

- ทิศเหนือ ติดต่อกับ หมู่ที่ ๕ ตำบลบางสัก
- ทิศใต้ ติดต่อกับ ทะเลอันดามัน
- ทิศตะวันออก ติดต่อกับ หมู่ที่ ๕ ตำบลนาเกลือ
- ทิศตะวันตก ติดต่อกับ หมู่ที่ ๓ ตำบลเกาะลิบง

ส่วนที่ ๒ ยุทธศาสตร์การพัฒนองค์กรปกครองส่วนท้องถิ่น

๑. ความสัมพันธ์ระหว่างแผนพัฒนาระดับมหภาค

๑.๑ แผนยุทธศาสตร์ชาติ ๒๐ ปี

ยุทธศาสตร์ชาติ ๒๐ ปี (พ.ศ.๒๕๖๑-๒๕๘๐) เป็นเป้าหมายในการพัฒนาประเทศอย่างยั่งยืน ตาม หลักธรรมาภิบาล เพื่อใช้เป็นกรอบในการจัดทำแผนต่าง ๆ ให้สอดคล้องและบูรณาการกัน อันจะก่อให้เกิดเป็นพลัง ผลักดันร่วมกันไปสู่เป้าหมายเดียวกัน ตามระยะเวลาที่กำหนดไว้ ยุทธศาสตร์ชาติ ระยะ ๒๐ ปี (พ.ศ.๒๕๖๑-๒๕๘๐) เป็นกรอบการพัฒนาในระยะยาว เพื่อให้บรรลุวิสัยทัศน์การพัฒนาประเทศ ดังนี้ “ประเทศมีความมั่นคง มั่งคั่ง ยั่งยืน เป็นประเทศพัฒนาแล้ว ด้วยการพัฒนาตามหลักปรัชญาเศรษฐกิจพอเพียง” โดยมีเป้าหมายการพัฒนาประเทศ คือ “ประเทศชาติมั่นคง ประชาชนมีความสุข เศรษฐกิจพัฒนาอย่างต่อเนื่อง สังคมเป็นธรรม ฐานทรัพยากรธรรมชาติยั่งยืน” โดยยกระดับศักยภาพของประเทศในหลากหลายมิติ พัฒนาคนในทุกมิติ และในทุกช่วงวัยให้เป็นคนดี เก่ง และมีคุณภาพ สร้างโอกาสและความเสมอภาคทางสังคม สร้างการเติบโตบนคุณภาพชีวิตที่เป็นมิตรกับสิ่งแวดล้อม และมีภาครัฐของประชาชนเพื่อประชาชนและประโยชน์ส่วนรวม โดยการประเมินผลการพัฒนาตามยุทธศาสตร์ชาติ ประกอบด้วย

- ๑) ความอยู่ดีมีสุขของคนไทยและสังคมไทย
- ๒) ชีตความสามารถในการแข่งขัน การพัฒนาเศรษฐกิจและการกระจายรายได้
- ๓) การพัฒนาทรัพยากรมนุษย์ของประเทศ
- ๔) ความเท่าเทียมและความเสมอภาคของสังคม
- ๕) ความหลากหลายทางชีวภาพ คุณภาพสิ่งแวดล้อม และความยั่งยืนของทรัพยากรธรรมชาติ
- ๖) ประสิทธิภาพการบริหารจัดการและการเข้าถึงการให้บริการของภาครัฐ

วิสัยทัศน์ประเทศไทย ๒๕๘๐

“ประเทศมีความมั่นคง มั่งคั่ง ยั่งยืน เป็นประเทศพัฒนาแล้ว ด้วยการพัฒนาตามหลักปรัชญาของเศรษฐกิจพอเพียง”

ประเทศชาติมั่นคง ประชาชนมีความสุข

ยกระดับศักยภาพในหลากหลายมิติ เพื่อการพัฒนาเศรษฐกิจอย่างต่อเนื่อง

พัฒนาคนในทุกมิติและในทุกช่วงวัย ให้เป็นคนดี เก่ง และมีคุณภาพ

สร้างโอกาสและความเสมอภาคทางสังคม

สร้างการเติบโตบนคุณภาพชีวิตที่เป็นมิตรกับสิ่งแวดล้อม

ภาครัฐของประชาชน เพื่อประชาชนและประโยชน์ส่วนรวม

มั่นคง	มั่งคั่ง	ยั่งยืน
<ul style="list-style-type: none">มีความมั่นคงปลอดภัยจากภัยและการเปลี่ยนแปลงทั้งภายในประเทศและภายนอกประเทศ และมีความมั่นคงในทุกมิติ ทั้งมิติเศรษฐกิจ สังคม สิ่งแวดล้อม และการเมืองประเทศมีความมั่นคงในเอกราชและอธิปไตยสังคมมีความปรองดองและความสามัคคี ประชาชนมีความมั่นคงในชีวิต มีงานและรายได้ที่มั่นคง มีที่อยู่อาศัยและความปลอดภัยในชีวิตทรัพย์สินมีความมั่นคงของอาหาร พลังงาน และน้ำ	<ul style="list-style-type: none">ประเทศไทยมีการขยายตัวของเศรษฐกิจอย่างต่อเนื่อง ยกระดับเข้าสู่กลุ่มประเทศรายได้สูง ความเหลื่อมล้ำของการพัฒนาลดลง ประชาชนได้รับผลประโยชน์จากการพัฒนาอย่างเท่าเทียมกันเศรษฐกิจมีความสามารถในการแข่งขันสูง สร้างเศรษฐกิจและสังคมแห่งอนาคต และเป็นจุดสำคัญของการเชื่อมโยงในภูมิภาคทั้งการคมนาคมขนส่ง การผลิต การค้า การลงทุนมีความสมบูรณ์ในทุกพื้นที่จะสามารถสร้างการพัฒนาต่อเนื่อง อาทิ ทุนมนุษย์ ทุนทางปัญญา ทุนทางการเงินและทุนอื่นๆ	<ul style="list-style-type: none">การพัฒนาที่สามารถสร้างความเจริญด้านรายได้ และคุณภาพชีวิตของประชาชนอย่างต่อเนื่อง โดยไม่ใช้ทรัพยากรธรรมชาติเกินพอดี ไม่สร้างมลภาวะต่อสิ่งแวดล้อมมีการผลิตและการบริโภคที่เป็นมิตรกับสิ่งแวดล้อม และสอดคล้องกับกฎระเบียบของประชาคมโลกคนไทยมีความรับผิดชอบต่อสังคม มุ่งประโยชน์ส่วนรวมอย่างยั่งยืน ทุกภาคส่วนในสังคมยึดถือและปฏิบัติตามหลักปรัชญาของเศรษฐกิจพอเพียง

“ประเทศไทยมีความมั่นคง มั่งคั่ง ยั่งยืน เป็นประเทศพัฒนาแล้ว
ด้วยการพัฒนาตามหลักปรัชญาของเศรษฐกิจพอเพียง”

ยุทธศาสตร์ชาติ

เพื่อให้ประเทศไทยสามารถยกระดับการพัฒนาให้บรรลุตามวิสัยทัศน์ “ประเทศไทยมีความมั่นคง มั่งคั่ง ยั่งยืน เป็นประเทศพัฒนาแล้ว ด้วยการพัฒนาตามหลักปรัชญาของเศรษฐกิจพอเพียง” และเป้าหมายการพัฒนาประเทศข้างต้น จึงจำเป็นต้องกำหนดยุทธศาสตร์การพัฒนาประเทศระยะยาวที่จะทำให้ประเทศไทยมีความมั่นคงในเอกราชและอธิปไตย มีภูมิคุ้มกันต่อการเปลี่ยนแปลงจากปัจจัยภายในและภายนอกประเทศ ในทุกมิติทุกรูปแบบและทุกระดับ ภาคเกษตรกรรม ภาคอุตสาหกรรม และภาคบริการของประเทศได้รับการพัฒนา ยกระดับไปสู่การใช้เทคโนโลยีและนวัตกรรมในการสร้างมูลค่าเพิ่ม และพัฒนาโลกที่สำคัญในการขับเคลื่อน เศรษฐกิจใหม่ที่จะสร้างและเพิ่มศักยภาพในการแข่งขันของประเทศ เพื่อยกระดับฐานรายได้ของประชาชนใน ภาพรวมและกระจายผลประโยชน์ไปสู่ภาคส่วนต่าง ๆ ได้อย่างเหมาะสม คนไทยได้รับการพัฒนา ให้เป็นคนดี เก่ง มีวินัย คำนึงถึงผลประโยชน์ส่วนรวม และมีศักยภาพในการคิดวิเคราะห์ สามารถ “รู้ รับผิดชอบ ใช้” เทคโนโลยีใหม่ได้อย่างต่อเนื่อง สามารถเข้าถึงบริการพื้นฐาน ระบบสวัสดิการ และกระบวนการยุติธรรม ได้อย่างเท่าเทียมกัน โดยไม่มีใครถูกทิ้งไว้ข้างหลัง

การพัฒนาประเทศในช่วงระยะเวลาของยุทธศาสตร์ชาติ จะมุ่งเน้นการสร้างสมดุลระหว่างการพัฒนา ความมั่นคง เศรษฐกิจ สังคม และสิ่งแวดล้อม โดยการมีส่วนร่วมของทุกภาคส่วนในรูปแบบ “ประชารัฐ” โดยประกอบด้วย ๖ ยุทธศาสตร์ ได้แก่ ยุทธศาสตร์ชาติด้านความมั่นคง ยุทธศาสตร์ชาติด้านการสร้างความสามารถในการแข่งขัน ยุทธศาสตร์ชาติด้านการพัฒนาและเสริมสร้างศักยภาพทรัพยากรมนุษย์ ยุทธศาสตร์ ชาติด้านการสร้างโอกาสและความเสมอภาคทางสังคม ยุทธศาสตร์ชาติด้านการสร้างการเติบโตบนคุณภาพชีวิตที่เป็นมิตรต่อสิ่งแวดล้อม และยุทธศาสตร์ชาติด้านการปรับสมดุลและพัฒนาระบบการบริหารจัดการภาครัฐ โดยแต่ละยุทธศาสตร์มีเป้าหมายและประเด็นการพัฒนา ดังนี้

๑. ยุทธศาสตร์ชาติด้านความมั่นคง มีเป้าหมายการพัฒนาที่สำคัญ คือ ประเทศชาติมั่นคง ประชาชนมีความสุข เน้นการบริหารจัดการสถานะแวดล้อมของประเทศให้มีความมั่นคง ปลอดภัย เอกราช อธิปไตย และมีความสงบเรียบร้อยในทุกระดับ ตั้งแต่ระดับชาติ สังคม ชุมชน มุ่งเน้นการพัฒนาคน เครื่องมือ เทคโนโลยี และระบบฐานข้อมูลขนาดใหญ่ให้มีความพร้อมสามารถรับมือกับภัยคุกคามและภัยพิบัติ ได้ทุกรูปแบบ และทุกระดับความรุนแรง ควบคู่ไปกับการป้องกันและแก้ไขปัญหาด้านความมั่นคงที่มีอยู่ในปัจจุบัน และที่อาจจะเกิดขึ้นในอนาคต ใช้กลไกการแก้ไขปัญหาแบบบูรณาการทั้งกับส่วนราชการ ภาคเอกชน ประชาสังคม และองค์กรที่ไม่ใช่รัฐ รวมถึงประเทศเพื่อนบ้านและมิตรประเทศทั่วโลกบนพื้นฐานของหลัก ธรรมาภิบาล เพื่อเอื้ออำนวยประโยชน์ต่อการดำเนินการของยุทธศาสตร์ชาติด้านอื่น ๆ ให้สามารถขับเคลื่อน ไปได้ตามทิศทางและเป้าหมายที่กำหนด

๒. ยุทธศาสตร์ชาติด้านการสร้างความสามารถในการแข่งขัน มีเป้าหมายการพัฒนาที่มุ่งเน้น การยกระดับศักยภาพของประเทศในหลากหลายมิติ บนพื้นฐานแนวคิด ๓ ประการ ได้แก่ (๑) “ต่อยอดอดีต” โดย มองกลับไปที่เราเก่งทางเศรษฐกิจ อัตลักษณ์ วัฒนธรรม ประเพณี วิถีชีวิต และจุดเด่นทางทรัพยากร ธรรมชาติที่หลากหลาย รวมทั้งความได้เปรียบเชิงเปรียบเทียบของประเทศในด้านอื่น ๆ นำมาประยุกต์ผสมผสาน

กับเทคโนโลยีและนวัตกรรม เพื่อให้สอดคล้องกับบริบทของเศรษฐกิจและสังคมโลกสมัยใหม่ (๒) “ปรับปรุงจูน” เพื่อปูทางสู่อนาคต ผ่านการพัฒนาโครงสร้างพื้นฐานของประเทศในมิติต่าง ๆ ทั้งโครงข่ายระบบคมนาคมและขนส่ง โครงสร้างพื้นฐานวิทยาศาสตร์ เทคโนโลยี และดิจิทัล และการปรับสภาพแวดล้อมให้เอื้อต่อการพัฒนาอุตสาหกรรมและบริการอนาคต และ (๓) “สร้างคุณค่าใหม่ในอนาคต” ด้วยการเพิ่มศักยภาพของผู้ประกอบการ พัฒนาคนรุ่นใหม่ รวมถึงปรับปรุงรูปแบบธุรกิจ เพื่อตอบสนองต่อความต้องการของตลาด ผสมผสานกับยุทธศาสตร์ที่รองรับอนาคต บนพื้นฐานของการต่อยอดอดีตและปรับปรุงจูน พร้อมทั้งการส่งเสริมและสนับสนุนจากภาครัฐให้ประเทศไทยสามารถสร้างฐานรายได้และการจ้างงานใหม่ ขยายโอกาสทางการค้าและการลงทุนในเวทีโลก ควบคู่ไปกับการยกระดับรายได้และการกินดีอยู่ดี รวมถึงการเพิ่มขึ้นของคนชั้นกลาง และลดความเหลื่อมล้ำของคนในประเทศได้ในคราวเดียวกัน

๓. ยุทธศาสตร์ชาติด้านการพัฒนาและเสริมสร้างศักยภาพทรัพยากรมนุษย์ มีเป้าหมายการพัฒนาที่สำคัญเพื่อพัฒนาคนในทุกมิติและในทุกช่วงวัยให้เป็นคนดี เก่ง และมีคุณภาพ โดยคนไทยมีความพร้อมทั้งกาย ใจ สติปัญญา มีพัฒนาการที่รอบด้านและมีสุขภาวะที่ดีในทุกช่วงวัย มีจิตสาธารณะรับผิดชอบต่อสังคมและผู้อื่น มัธยัสถ์ อดออม โอบอ้อมอารี มีวินัย รักษาศีลธรรม และเป็นพลเมืองดีของชาติ มีหลักคิดที่ถูกต้อง มีทักษะที่จำเป็นในศตวรรษที่ ๒๑ มีทักษะสื่อสารภาษาอังกฤษและภาษาที่สามและอนุรักษ์ภาษาท้องถิ่น มีนิสัยรักการเรียนรู้และการพัฒนาตนเองอย่างต่อเนื่องตลอดชีวิต ส่งเสริมคนไทยที่มีทักษะสูง เป็นนวัตกรรม นวัตกรรม ผู้ประกอบการ เกษตรกรยุคใหม่และอื่น ๆ โดยมีสัมมาชีพตามความถนัดของตนเอง

๔. ยุทธศาสตร์ชาติด้านการสร้างโอกาสและความเสมอภาคทางสังคม มีเป้าหมายการพัฒนาที่สำคัญที่ให้ความสำคัญกับการดึงเอาพลังของภาคส่วนต่าง ๆ ทั้งภาคเอกชน ประชาสังคม ชุมชนท้องถิ่น มาร่วมขับเคลื่อน โดยการสนับสนุนการรวมตัวของประชาชนในการร่วมคิดร่วมทำเพื่อส่วนรวม การกระจายอำนาจและความรับผิดชอบไปสู่กลไกบริหารราชการแผ่นดินในระดับท้องถิ่น การเสริมสร้างความเข้มแข็งของชุมชนในการจัดการตนเอง และการเตรียมความพร้อมของประชากรไทยทั้งในมิติสุขภาพ เศรษฐกิจ สังคม และสภาพแวดล้อมให้เป็นประชากรที่มีคุณภาพ สามารถพึ่งตนเองและทำประโยชน์แก่ครอบครัว ชุมชน และสังคมให้นานที่สุด โดยรัฐให้หลักประกันการเข้าถึงบริการและสวัสดิการที่มีคุณภาพอย่างเป็นธรรมและทั่วถึง

๕. ยุทธศาสตร์ชาติด้านการสร้างการเติบโตบนคุณภาพชีวิตที่เป็นมิตรต่อสิ่งแวดล้อม มีเป้าหมายการพัฒนาที่สำคัญเพื่อนำไปสู่การบรรลุเป้าหมายการพัฒนาที่ยั่งยืนในทุกมิติ ทั้งด้านสังคม เศรษฐกิจ สิ่งแวดล้อม ธรรมชาติ และความเป็นหุ้นส่วนความร่วมมือระหว่างกันทั้งภายในและภายนอกประเทศอย่างบูรณาการ ใช้พื้นที่เป็นตัวตั้งในการกำหนดกลยุทธ์และแผนงาน และการให้ทุกฝ่ายที่เกี่ยวข้องได้เข้ามามีส่วนร่วมในแบบทางตรงให้มากที่สุดเท่าที่จะเป็นไปได้ โดยเป็นการดำเนินการบนพื้นฐานการเติบโตร่วมกัน ไม่ว่าจะผ่านทางเศรษฐกิจ สิ่งแวดล้อม และคุณภาพชีวิต โดยให้ความสำคัญกับการสร้างสมดุลทั้ง ๓ ด้าน อันจะนำไปสู่ความยั่งยืนเพื่อคนรุ่นต่อไปอย่างแท้จริง

๖. ยุทธศาสตร์ชาติด้านการปรับสมดุลและพัฒนาระบบการบริหารจัดการภาครัฐ มีเป้าหมายการพัฒนาที่สำคัญเพื่อปรับเปลี่ยนภาครัฐที่ยึดหลัก “ภาครัฐของประชาชนเพื่อประชาชนและประโยชน์ส่วนรวม” โดยภาครัฐต้องมีขนาดที่เหมาะสมกับบทบาทภารกิจ แยกแยะบทบาทหน่วยงานของรัฐที่ทำหน้าที่ในการกำกับหรือในการให้บริการในระบบเศรษฐกิจที่มีการแข่งขัน มีสมรรถนะสูง ยึดหลักธรรมาภิบาล ปรับวัฒนธรรมการทำงานให้มุ่งผลสัมฤทธิ์และผลประโยชน์ส่วนรวม มีความทันสมัย และพร้อมที่จะปรับตัวให้ทันต่อการเปลี่ยนแปลงของโลกอยู่ตลอดเวลา โดยเฉพาะอย่างยิ่งการนำนวัตกรรม เทคโนโลยีข้อมูลขนาดใหญ่ ระบบการทำงานที่เป็นดิจิทัลเข้ามาประยุกต์ใช้อย่างคุ้มค่า และปฏิบัติงานเทียบได้กับมาตรฐานสากล รวมทั้งมีลักษณะเปิดกว้าง เชื่อมโยงถึงกันและเปิดโอกาสให้ทุกภาคส่วนเข้ามามีส่วนร่วมเพื่อตอบสนองความต้องการของแผนพัฒนาท้องถิ่น (พ.ศ.๒๕๖๖ - ๒๕๗๐) องค์การบริหารส่วนตำบลเกาะลิบง

ประชาชนได้อย่างสะดวก รวดเร็ว และโปร่งใส โดยทุกภาคส่วนในสังคมต้องร่วมกันปลูกฝังค่านิยม ความซื่อสัตย์สุจริต ความมัธยัสถ์ และสร้างจิตสำนึกในการปฏิเสธไม่ยอมรับการทุจริตประพฤติมิชอบ อย่างสิ้นเชิง นอกจากนี้ กฎหมายต้องมีความชัดเจน มีเพียงเท่าที่จำเป็น มีความทันสมัย มีความเป็นสากล มีประสิทธิภาพ และนำไปสู่การลดความเหลื่อมล้ำและเอื้อต่อการพัฒนา โดยกระบวนการยุติธรรมมีการบริหาร ที่มีประสิทธิภาพ เป็นธรรม ไม่เลือกปฏิบัติ และการอำนวยความสะดวกตามหลักนิติธรรม

๑.๒ แผนพัฒนาเศรษฐกิจและสังคมแห่งชาติ ฉบับที่ ๑๒

แผนพัฒนาเศรษฐกิจและสังคมแห่งชาติ ฉบับที่ ๑๒ เป็นแผนพัฒนาประเทศในระยะ ๕ ปี (พ.ศ.๒๕๖๐-๒๕๖๔) ซึ่งแปลงยุทธศาสตร์ชาติระยะ ๒๐ ปี (พ.ศ.๒๕๖๑-พ.ศ.๒๕๘๐) สู่การปฏิบัติอย่างเป็นรูปธรรม ดังนั้น ทิศทางการพัฒนาของแผนพัฒนาฯ ฉบับที่ ๑๒ จึงมุ่งเตรียมความพร้อมและวางรากฐานในการยกระดับประเทศไทย ให้เป็นประเทศที่พัฒนาแล้ว มีความมั่นคง มั่งคั่ง ยั่งยืน ด้วยการพัฒนาตามปรัชญาของเศรษฐกิจพอเพียง โดยมีกรอบ วิสัยทัศน์และเป้าหมายอนาคตประเทศไทยในปี ๒๕๗๙ ซึ่งกำหนดไว้ในยุทธศาสตร์ชาติระยะ ๒๐ ปี เป็นกรอบที่ แผนพัฒนาฯ ฉบับที่ ๑๒ มุ่งตอบสนองวัตถุประสงค์และเป้าหมายการพัฒนาที่กำหนดภายใต้ ระยะเวลา ๕ ปี ต่อจากนี้ ไปพิจารณาจากการประเมินสภาพแวดล้อมการพัฒนาทั้งจากภายนอกและ ภายในประเทศที่บ่งชี้ถึงจุดแข็งและจุดอ่อน ของประเทศและการสะท้อนถึงโอกาสและความเสี่ยงในการที่จะ ผลักดันขับเคลื่อนให้การพัฒนาในด้านต่าง ๆ บรรลุผลได้ในระยะเวลา ๕ ปีแรกของยุทธศาสตร์ชาติระยะเวลา ๒๐ ปี ทั้งนี้โดยได้คำนึงถึงการต่อยอดให้เกิดผล สัมฤทธิ์อย่างต่อเนื่องภายใต้แผนพัฒนาฯ ฉบับต่อ ๆ ไป ดังนั้น การพัฒนาประเทศในระยะแผนพัฒนาฯ ฉบับที่ ๑๒ จึงกำหนดวัตถุประสงค์และยุทธศาสตร์การพัฒนาได้ ดังนี้

วัตถุประสงค์

๑. เพื่อวางรากฐานให้คนไทยเป็นคนที่สมบูรณ์ มีคุณธรรมจริยธรรม มีระเบียบวินัยค่านิยมที่ดี มีจิตสาธารณะ และมีความสุข โดยมีสุขภาวะและสุขภาพที่ดี ครอบครัวอบอุ่น ตลอดจนเป็นคนเก่งที่มีทักษะความรู้ ความสามารถและพัฒนาตนเองได้ต่อเนื่องตลอดชีวิต
๒. เพื่อให้คนไทยมีความมั่นคงทางเศรษฐกิจและสังคม ได้รับความเป็นธรรมในการเข้าถึง ทรัพยากรและบริการทางสังคมที่มีคุณภาพ ผู้ด้อยโอกาสได้รับการพัฒนาศักยภาพ รวมทั้งชุมชนมีความเข้มแข็ง พึ่งพาตนเองได้
๓. เพื่อให้เศรษฐกิจเข้มแข็ง แข่งขันได้ มีเสถียรภาพ และมีความยั่งยืน สร้างความเข้มแข็งของ ฐานการผลิตและบริการเดิมและขยายฐานใหม่โดยการใช้นวัตกรรมที่เข้มข้นมากขึ้น สร้างความเข้มแข็งของ เศรษฐกิจฐานรากและสร้างความมั่นคงทางพลังงาน อาหาร และน้ำ
๔. เพื่อรักษาและฟื้นฟูทรัพยากรธรรมชาติและคุณภาพสิ่งแวดล้อมให้สามารถสนับสนุน การเติบโตที่เป็นมิตรกับสิ่งแวดล้อมและการมีคุณภาพชีวิตที่ดีของประชาชน
๕. เพื่อให้การบริหารราชการแผ่นดินมีประสิทธิภาพ โปร่งใส ทันสมัย และมีการทำงานเชิงบูรณา การของภาคีการพัฒนา
๖. เพื่อให้มีการกระจายความเจริญไปสู่ภูมิภาคโดยการพัฒนาภาคและเมืองเพื่อรองรับการพัฒนาระดับฐานการผลิตและบริการเดิมและขยายฐานการผลิตและบริการใหม่
๗. เพื่อผลักดันให้ประเทศไทยมีความเชื่อมโยง (Connectivity) กับประเทศต่างๆ ทั้งในระดับ อนุภูมิภาค ภูมิภาค และนานาชาติได้อย่างสมบูรณ์และมีประสิทธิภาพ รวมทั้งให้ประเทศไทยมีบทบาทนำและ สร้างสรรค์ในด้านการค้า การบริการ และการลงทุนภายใต้กรอบความร่วมมือต่างๆ ทั้งในระดับอนุภูมิภาค ภูมิภาค และโลก

เป้าหมาย

๑. คนไทยมีคุณลักษณะเป็นคนไทยที่สมบูรณ์
๒. ความเหลื่อมล้ำทางด้านรายได้และความยากจนลดลง
๓. ระบบเศรษฐกิจมีความเข้มแข็งและแข่งขันได้
๔. ทูทางธรรมชาติและคุณภาพสิ่งแวดล้อมสามารถสนับสนุนการเติบโตที่เป็นมิตรกับสิ่งแวดล้อม มีความมั่นคงทางอาหาร พลังงาน และน้ำ
๕. มีความมั่นคงในเอกราชและอธิปไตย สังคมปลอดภัย สามัคคี สร้างภาพลักษณ์ดี และเพิ่มความเชื่อมั่นของนานาชาติต่อประเทศไทย
๖. มีระบบบริหารจัดการภาครัฐที่มีประสิทธิภาพ ทันสมัย โปร่งใส ตรวจสอบได้ กระจายอำนาจ และมีส่วนร่วมจากประชาชน

ยุทธศาสตร์การพัฒนา

ยุทธศาสตร์ที่ ๑ : การเสริมสร้างและพัฒนาศักยภาพทุนมนุษย์

เป็นการพัฒนาศักยภาพคนให้มีทักษะ ความรู้และความสามารถในการดำรงชีวิตอย่างมีคุณค่า ปรับเปลี่ยนค่านิยมคนไทยให้มีคุณธรรม จริยธรรม มีวินัย จิตสาธารณะ และพฤติกรรม ยกย่องคุณภาพการศึกษา และการเรียนรู้ตลอดชีวิต

ยุทธศาสตร์ที่ ๒ : การสร้างความเป็นธรรมและลดความเหลื่อมล้ำในสังคม

มุ่งเน้นการเพิ่มโอกาสให้กับกลุ่มเป้าหมายประชากรร้อยละ ๔๐ ที่มีรายได้ต่ำสุด กระจายการให้บริการ ภาครัฐทั้งด้านการศึกษา สาธารณสุข และสวัสดิการที่มีคุณภาพ เสริมสร้างศักยภาพชุมชน พัฒนาเศรษฐกิจชุมชน และการสร้างความเข้มแข็งการเงินฐานราก

ยุทธศาสตร์ที่ ๓ : การสร้างความเข้มแข็งทางเศรษฐกิจและแข่งขันได้อย่างยั่งยืน

มุ่งให้ความสำคัญกับการเสริมสร้างและพัฒนาขีดความสามารถในการแข่งขันของภาคการผลิต และ บริการ บริหารจัดการเศรษฐกิจส่วนรวมทั้งการคลังและการเงิน

ยุทธศาสตร์ที่ ๔ : การเติบโตที่เป็นมิตรกับสิ่งแวดล้อมเพื่อพัฒนาอย่างยั่งยืน

ให้ความสำคัญกับการแก้ไขปัญหาวิกฤตสิ่งแวดล้อม ส่งเสริมการผลิตและการบริโภคที่เป็นมิตรกับสิ่งแวดล้อม เพิ่มประสิทธิภาพการบริหารจัดการทรัพยากรน้ำ และรักษาฟื้นฟูทรัพยากรธรรมชาติ สร้างสมดุลของการอนุรักษ์และใช้ประโยชน์

ยุทธศาสตร์ที่ ๕ : การเสริมสร้างความมั่นคงแห่งชาติเพื่อการพัฒนาประเทศสู่ความมั่งคั่งและยั่งยืน

ให้ความสำคัญกับการรักษาความมั่นคงภายใน เสริมสร้างศักยภาพการป้องกันประเทศ และส่งเสริมความร่วมมือกับต่างประเทศด้านความมั่นคง

ยุทธศาสตร์ที่ ๖ : การบริหารจัดการในภาครัฐ การป้องกันการทุจริต ประพฤติมิชอบ และธรรมาภิบาล ในสังคมไทย

ปรับปรุงโครงสร้างหน่วยงาน บทบาท ภารกิจและคุณภาพบุคลากรภาครัฐ ปรับปรุงกระบวนการงบประมาณ และสร้างกลไกในการติดตามตรวจสอบการเงินการคลังภาครัฐ เพิ่มประสิทธิภาพและยกระดับการให้บริการสาธารณะให้ได้มาตรฐานสากล

ยุทธศาสตร์ที่ ๗ : การพัฒนาโครงสร้างพื้นฐานและระบบโลจิสติกส์

พัฒนาระบบรถไฟให้เป็นโครงข่ายหลักในการเดินทางและขนส่งของประเทศ พัฒนาและยกระดับมาตรฐานระบบการบริหารจัดการโลจิสติกส์และโซ่อุปทานให้ได้มาตรฐานสากล จัดหาพลังงานให้เพียงพอและสร้างความมั่นคงในการผลิตพลังงาน

ยุทธศาสตร์ที่ ๘ : การพัฒนาวิทยาศาสตร์ เทคโนโลยี วิจัย และนวัตกรรม

ให้ความสำคัญกับการพัฒนาผู้ประกอบการให้เป็นผู้ประกอบการทางเทคโนโลยี เร่งส่งเสริมการลงทุน วิจัยและพัฒนา และผลักดันสู่การใช้ประโยชน์ในเชิงพาณิชย์และเชิงสังคม

ยุทธศาสตร์ที่ ๙ : การพัฒนาภาค เมือง และพื้นที่เศรษฐกิจ

พัฒนาภาค เมือง และพื้นที่เศรษฐกิจเพื่อสร้างโอกาสทางเศรษฐกิจให้กระจายตัวอย่างทั่วถึง สอดคล้อง กับทิศทางการพัฒนาประเทศ และเพื่อรองรับการเข้าสู่ประชาคมเศรษฐกิจอาเซียน

ยุทธศาสตร์ที่ ๑๐ : ความร่วมมือระหว่างประเทศเพื่อการพัฒนา

ส่งเสริมการลงทุนไทยในต่างประเทศ พัฒนาและส่งเสริมให้ไทยเป็นฐานของการประกอบธุรกิจ การบริการ และการลงทุนที่โดดเด่นในภูมิภาค พัฒนาความเชื่อมโยงด้านการคมนาคม ขนส่งโลจิสติกส์ และโทรคมนาคม

๑.๓ แผนพัฒนาภาค/แผนพัฒนากลุ่มจังหวัด/แผนพัฒนาจังหวัด

๑.๓.๑ แผนพัฒนาภาคใต้

ภาคใต้มีแหล่งท่องเที่ยวทางทะเลที่มีชื่อเสียงระดับโลก และแหล่งท่องเที่ยวที่มีศักยภาพสามารถสร้างรายได้ให้กับภาคทั้งพื้นที่ตอนในและชายฝั่งทางทะเลทั้งสองด้าน รวมทั้งมีระบบนิเวศชายฝั่งที่เป็นแหล่งเพาะพันธุ์สัตว์น้ำตามธรรมชาติและเหมาะสมกับการเพาะเลี้ยงสัตว์น้ำชายฝั่ง ในขณะที่การผลิตภาคเกษตร ได้แก่ ยางพาราและปาล์มน้ำมันซึ่งเป็นแหล่งผลิตและแปรรูปที่สำคัญของประเทศยังเป็นแบบดั้งเดิม นอกจากนี้ ภาคใต้มีความได้เปรียบด้านสภาพที่ตั้งทางภูมิศาสตร์ที่อยู่ใกล้เส้นทางการค้าโลก สามารถเชื่อมโยงการพัฒนา กับพื้นที่ภาคอื่นๆ ของประเทศ รวมทั้งภูมิภาคเอเชียใต้และเอเชียตะวันออกเฉียง

ดังนั้น การพัฒนาภาคใต้ควรพัฒนาการท่องเที่ยวให้เป็นมาตรฐานสากลเพื่อรักษาความมีชื่อเสียงของแหล่งท่องเที่ยวระดับโลก พร้อมกับพัฒนาแหล่งท่องเที่ยวที่มีศักยภาพให้เป็นที่รู้จักในระดับนานาชาติใช้เทคโนโลยีและนวัตกรรมในการผลิตและแปรรูปภาคเกษตรควบคู่กับการอนุรักษ์ทรัพยากรธรรมชาติและสิ่งแวดล้อม รวมทั้งพัฒนาการเชื่อมโยงการค้า การลงทุน กับภูมิภาคต่างๆ ของโลก

เป้าหมายเชิงยุทธศาสตร์ :

“ภาคใต้เป็นเมืองท่องเที่ยวพักผ่อนตากอากาศระดับโลก
เป็นศูนย์กลางผลิตภัณท์ยางพาราและปาล์มน้ำมันของประเทศ
และเมืองเศรษฐกิจเชื่อมโยงการค้าการลงทุนกับภูมิภาคอื่นของโลก”

วัตถุประสงค์

๑. เพื่อพัฒนาการท่องเที่ยวของภาคให้เป็นแหล่งท่องเที่ยวคุณภาพชั้นนำของโลก
๒. เพื่อพัฒนาอุตสาหกรรมการแปรรูปยางพาราและปาล์ม น้ำมันแห่งใหม่ของภาคและเป็นมิตรกับสิ่งแวดล้อม
๓. เพื่อพัฒนาสินค้าเกษตรและอุตสาหกรรมเกษตรตลอดห่วงโซ่คุณค่าและเป็นมิตรกับสิ่งแวดล้อม
๔. เพื่อพัฒนาโครงสร้างพื้นฐานสนับสนุนการท่องเที่ยว การพัฒนาเขตอุตสาหกรรมและการเชื่อมโยงการค้าโลก
๕. เพื่อพัฒนาพื้นที่เศรษฐกิจใหม่ที่ก่อให้เกิดการกระจายกิจกรรมทางเศรษฐกิจและสร้างโอกาสในการสร้างรายได้ให้แก่ชุมชน

ยุทธศาสตร์การพัฒนา

ยุทธศาสตร์ที่ ๑ พัฒนาการท่องเที่ยวของภาคให้เป็นแหล่งท่องเที่ยวคุณภาพชั้นนำของโลก

แนวทางการพัฒนา

๑) ยกกระดับมาตรฐานบริการ และส่งเสริมธุรกิจต่อเนื่องในแหล่งท่องเที่ยวที่มีชื่อเสียงของภาค เช่น ภูเก็ต สมุย พะงัน และหลีเป๊ะ เป็นต้น เพื่อเป็นจุดหมายปลายทางของการท่องเที่ยว โดยคำนึงถึงความสามารถในการรองรับของพื้นที่ (Carrying Capacity) อย่างยั่งยืน ด้วยการพัฒนาระบบบริการพื้นฐานและสิ่งอำนวยความสะดวก (ระบบขนส่งและระบบสื่อสาร) ที่ทันสมัย

๒) พัฒนาและสนับสนุนรูปแบบการท่องเที่ยวเรือสำราญ และการท่องเที่ยวเชิงอาหาร เพื่อการท่องเที่ยวของภาคไปสู่แหล่งท่องเที่ยวชั้นนำระดับโลก โดยการปรับปรุงท่าเรือ ปรับปรุงพิธีตรวจคนเข้าเมืองของผู้โดยสารเรือสำราญ การบริหารจัดการท่าเรือให้มีมาตรฐานและมีความปลอดภัยเพื่อเตรียมความพร้อมรองรับเหตุฉุกเฉิน และการพัฒนาบุคลากรรองรับธุรกิจเรือสำราญ สนับสนุนอุตสาหกรรมบริการต่อเนื่องและธุรกิจที่เกี่ยวข้องกับการท่องเที่ยวเรือสำราญและการท่องเที่ยวเชิงอาหาร พัฒนาเส้นทางท่องเที่ยวให้เชื่อมโยงกับแหล่งท่องเที่ยวอื่นที่มีศักยภาพ

๓) พัฒนาเมืองท่องเที่ยวหลัก (ภูเก็ต) ให้เป็นเมืองอัจฉริยะ (Smart City) และมีระบบขนส่งมวลชน (Monorail) เพื่ออำนวยความสะดวกในการให้บริการนักท่องเที่ยว โดยเร่งรัดพัฒนาระบบขนส่งมวลชน (Monorail) ในจังหวัดภูเก็ต พัฒนาระบบเทคโนโลยีต่างๆ ให้ทันสมัย การรักษาสภาพแวดล้อมและการใช้พลังงานทดแทน การพัฒนาระบบข้อมูลการแจ้งเตือนแบบ real time

๔) พัฒนาแหล่งท่องเที่ยวบนบกบริเวณตอนในของภาคเชื่อมโยงกับแหล่งท่องเที่ยวทางทะเลที่มีชื่อเสียง อาทิ เชื้อนรัชชประภา จังหวัดสุราษฎร์ธานี และอุทยานแห่งชาติเขาหลวง จังหวัดนครศรีธรรมราช และแหล่งท่องเที่ยวชายหาดให้เป็นแหล่งท่องเที่ยวแห่งใหม่และมีการเชื่อมโยงโครงข่ายท่องเที่ยวบริเวณชายฝั่งทะเลอ่าวไทยกับชายฝั่งทะเลอันดามัน รวมทั้งเชื่อมโยงสู่เขตการพัฒนาการท่องเที่ยว ฝั่งทะเลตะวันตก (The Royal Coast หรือ Thailand Riviera)

๕) พัฒนากิจกรรมและบริการท่องเที่ยวรูปแบบใหม่ให้มีความหลากหลาย เพื่อสร้างมูลค่าเพิ่มให้กับการท่องเที่ยวที่สำคัญของภาค อาทิ ท่องเที่ยวเชิงสุขภาพและสปา พร้อมทั้งส่งเสริมความคิดสร้างสรรค์เพื่อพัฒนาต่อยอดผลิตภัณฑ์และบริการท่องเที่ยว โดยการพัฒนา ปรับปรุง บูรณะ แผนพัฒนาท้องถิ่น (พ.ศ.๒๕๖๖ - ๒๕๗๐) องค์การบริหารส่วนตำบลเกาะลิบง

แหล่งท่องเที่ยว ให้มีเรื่องราวที่เป็นเอกลักษณ์ของแต่ละพื้นที่ และระบบสาธารณูปโภคที่มีมาตรฐานเหมาะสมตามชนิดของแหล่งท่องเที่ยว

๖) ส่งเสริมการท่องเที่ยวชุมชนให้มีความเข้มแข็งและสอดคล้องกับศักยภาพของพื้นที่ โดยการพัฒนาแหล่งท่องเที่ยวชุมชนที่มีศักยภาพให้มีมาตรฐาน สนับสนุนด้านวิชาการ สร้างนวัตกรรมและสนับสนุนการพัฒนาและเสริมสร้างศักยภาพคน เพื่อให้องค์กรเครือข่ายชุมชนมีความเข้มแข็งและสามารถพึ่งพาตนเอง

ยุทธศาสตร์ที่ ๒ พัฒนาอุตสาหกรรมการแปรรูปยางพาราและปาล์มน้ำมันแห่งใหม่ของประเทศ

แนวทางการพัฒนา

๑) พัฒนาเขตอุตสาหกรรมแปรรูปยางพาราขนาดใหญ่-สะเดา ที่ครบวงจรและเป็นมิตรกับสิ่งแวดล้อม โดยเชื่อมโยงกับการพัฒนาเขตเศรษฐกิจพิเศษชายแดนและนิคมอุตสาหกรรมยาง (Rubber City) โดยการส่งเสริมการลงทุนอุตสาหกรรมยางพารา การขยายผลงานวิจัยด้านเทคโนโลยีและนวัตกรรมสู่การผลิตผลิตภัณฑ์ยางพาราปลายน้ำที่มีมูลค่าสูง

๒) พัฒนาเขตอุตสาหกรรมโอเลโอเคมีคอลแบบครบวงจรในจังหวัดกระบี่ สุราษฎร์ธานี และชุมพร เพื่อให้เป็นอุตสาหกรรมใหม่ของภาค และสร้างมูลค่าเพิ่มให้กับน้ำมันปาล์ม รวมทั้งส่งเสริมการผลิตและจัดจำหน่ายผลิตภัณฑ์จากอุตสาหกรรมโอเลโอเคมีคอลในตลาดต่างประเทศ

๓) พัฒนาและสนับสนุนการใช้เทคโนโลยีชีวภาพและนวัตกรรมในการผลิตภาคเกษตร เพื่อเพิ่มประสิทธิภาพการผลิต และพัฒนาคุณภาพผลผลิตให้กับยางพาราและปาล์มน้ำมัน รองรับการพัฒนาอุตสาหกรรมแปรรูปการเกษตรในอนาคต

ยุทธศาสตร์ที่ ๓ พัฒนาการผลิตสินค้าเกษตรหลักของภาคและสร้างความเข้มแข็งสถาบันเกษตรกร

แนวทางการพัฒนา

๑) ยกกระดับการผลิตสินค้าเกษตรที่เป็นอัตลักษณ์ที่เหมาะสมกับศักยภาพพื้นที่ของภาค เช่น ข้าว (ข้าวสังหยด ข้าวหอมกระดังงา ข้าวเล็บนก) ไม้ผล (กล้วยหอมทอง มะพร้าว ทุเรียน มังคุด ส้มโอ) กาแฟ (กาแฟโรบัสตา) พืชสมุนไพร และปศุสัตว์ (โคขุนศรีวิชัย) เพื่อให้เป็นสินค้ามูลค่าสูง มีคุณภาพปลอดภัย และได้มาตรฐานส่งออก

๒) ยกกระดับอุตสาหกรรมการเพาะเลี้ยงกุ้งและสัตว์น้ำชายฝั่งและการทำอุตสาหกรรมประมงทะเลที่ได้มาตรฐานสากล โดยส่งเสริมให้มีการเพาะเลี้ยงที่เป็นมิตรกับสิ่งแวดล้อม การพัฒนากระบวนการผลิตที่มีประสิทธิภาพและมีการบริหารจัดการที่ได้มาตรฐานสุขอนามัยและเป็นไปตามกฎกติกาสากล

๓) ส่งเสริมการทำเกษตรแบบผสมผสาน เพื่อสร้างความสามารถในการพึ่งพาตนเองและความมั่นคงทางด้านรายได้ให้กับเกษตรกรรายย่อย สามารถใช้ทรัพยากรและปัจจัยการผลิตอย่างคุ้มค่า

๔) ส่งเสริมให้มีการใช้เทคโนโลยีและนวัตกรรมในการผลิตและบริหารจัดการฟาร์มอย่างเป็นระบบ โดยเฉพาะในกลุ่มเกษตรกรรุ่นใหม่เพื่อพัฒนาไปสู่การเป็นเกษตรกรมืออาชีพ/เกษตรกรอัจฉริยะ (Smart Farmer) โดยสนับสนุนการรวมกลุ่มเกษตรกร การสร้างและพัฒนาความเข้มแข็งขององค์กร/สถาบันเกษตรกร และพัฒนาเครือข่ายวิสาหกิจชุมชนหรือสหกรณ์การเกษตร เพื่อร่วมกันจัดหาปัจจัยการผลิต เครื่องมือและอุปกรณ์การเกษตรสมัยใหม่

๕) สร้างความเข้มแข็งให้กับกลุ่มเกษตรกรและชุมชน โดยสนับสนุนการเข้าถึงข้อมูล ข่าวสารและช่องทางการตลาดทั้งในและต่างประเทศ สร้างโอกาสในการเรียนรู้ระบบและตามอัธยาศัย ด้านวิทยาศาสตร์ เทคโนโลยี ส่งเสริมให้ชุมชนได้มีโอกาสเรียนรู้ด้านอาชีวศึกษาที่ได้มาตรฐานและสอดคล้องกับ ความต้องการแรงงานในภาค

ยุทธศาสตร์ที่ ๔ พัฒนาโครงสร้างพื้นฐานสนับสนุนการท่องเที่ยว การพัฒนาเขตอุตสาหกรรม และการเชื่อมโยงการค้าโลก

แนวทางการพัฒนา

๑) พัฒนาโครงข่ายคมนาคมส่งเสริมโยงการพัฒนาแหล่งท่องเที่ยวชั้นนำแห่งใหม่กับ แหล่งท่องเที่ยวที่มีชื่อเสียง โดยพัฒนาถนนเลียบชายฝั่งทะเลอ่าวไทยสายชุมพร-สุราษฎร์ธานี-นครศรีธรรมราช- สงขลา เชื่อมโยงกับสาย The Royal Coast ของภาคกลาง พัฒนาเส้นทางรถไฟเพื่อสนับสนุนการท่องเที่ยว เชื่อมโยงฝั่งอันดามันและอ่าวไทย

๒) พัฒนาและสนับสนุนท่าเรือสำราญในจังหวัดภูเก็ต ให้เป็นท่าเรือหลัก(Homeport) ของโลก รวมทั้งพัฒนาท่าเรือแวะพัก (Port of Call) และท่าเรือมารีนาให้มีสิ่งอำนวยความสะดวกที่มีมาตรฐาน ความสะอาดและความปลอดภัยในแหล่งท่องเที่ยวทางทะเลที่มีศักยภาพของภาค (กระบี่ พังงา และสมุย) รวมทั้ง การบำรุงรักษาร่องน้ำ

๓) พัฒนาระบบโครงสร้างพื้นฐานสนับสนุนการพัฒนาเขตอุตสาหกรรมแปรรูป ยางพาราขนาดใหญ่-สะเดา โดยเร่งรัดการพัฒนาโครงข่ายรถไฟ ตลอดจนพัฒนาท่าเรือสงขลาแห่งที่ ๒ เพื่อรองรับการขนส่งสินค้าเชื่อมโยงกับท่าเรือชายฝั่งและท่าเรือหลักทั้งภายในและต่างประเทศ

๔) พัฒนาโครงสร้างพื้นฐานเชื่อมโยงภาคใต้กับเส้นทางการค้าโลก โดยการพัฒนา และปรับปรุงท่าเรือที่มีอยู่ในปัจจุบันทั้งฝั่งอันดามันและฝั่งอ่าวไทยให้สามารถใช้ประโยชน์ได้อย่างเต็มศักยภาพ

ยุทธศาสตร์ที่ ๕ อนุรักษ์ ป่าไม้ และบริหารจัดการทรัพยากรธรรมชาติและสิ่งแวดล้อมอย่างเป็นระบบ เพื่อเป็นฐานการพัฒนาที่ยั่งยืน

แนวทางการพัฒนา

๑) เพิ่มประสิทธิภาพการจัดการฐานทรัพยากรให้มีความอุดมสมบูรณ์ โดยเฉพาะ ทรัพยากรดิน น้ำ ป่าไม้ ประมง และชายฝั่ง เพื่อเป็นปัจจัยการผลิตที่มีประสิทธิภาพ โดยการอนุรักษ์และฟื้นฟู ทรัพยากรโดยอาศัยความร่วมมือของชุมชน

๒) วางระบบป้องกันและแก้ไขปัญหาการบริหารจัดการน้ำอย่างเป็นระบบ โดยนำ เทคโนโลยีมาใช้ในการจัดทำระบบการจัดการน้ำเชิงลุ่มน้ำที่ทันสมัย จัดทำข้อมูลสารสนเทศด้านน้ำ เพื่อแก้ไขปัญหาภัยแล้งและอุทกภัยในพื้นที่ที่เกิดน้ำท่วมซ้ำซาก

๓) ส่งเสริมการใช้พลังงานทดแทนและเพิ่มประสิทธิภาพการใช้พลังงานเพื่อสร้าง ความมั่นคงด้านพลังงาน โดยส่งเสริมการใช้พลังงานจากธรรมชาติ อาทิ ลม แสงแดด ชีวมวล (จากวัสดุ เหลือใช้ทางการเกษตร) และส่งเสริมให้เอกชนเข้ามาร่วมลงทุนในสาขาพลังงาน โดยใช้รูปแบบการร่วมลงทุน ระหว่างภาครัฐและเอกชน (Public Private Partnership: PPP)

๔) บริหารจัดการและแก้ไขปัญหาสิ่งแวดล้อมอย่างเป็นระบบ โดยการลงทุน ในโครงสร้างพื้นฐานด้านการจัดการมลพิษ

ยุทธศาสตร์ที่ ๖ พัฒนาพื้นที่ระเบียงเศรษฐกิจภาคใต้อย่างยั่งยืน

แนวทางการพัฒนา

- ๑) **พัฒนาประตูการค้าฝั่งตะวันตก (Westren Gateway)** โดยการเพิ่มประสิทธิภาพโครงสร้างพื้นฐานการขนส่งและระบบโลจิสติกส์ที่มีในปัจจุบันและพัฒนาเพิ่มเติมเพื่อเชื่อมโยงฝั่งอ่าวไทย-ฝั่งอันดามัน-ประเทศแถบเอเชียใต้ ให้สามารถเดินทางและขนส่งสินค้าผ่านเส้นทางประตูเศรษฐกิจ ด้านตะวันตกของประเทศไทยได้อย่างต่อเนื่อง
- ๒) **พัฒนาประเทศสู่การท่องเที่ยวอ่าวไทยและอันดามัน (Royal Coast & Andaman Route)** โดยพัฒนาการท่องเที่ยวเชื่อมโยงฝั่งอ่าวไทยและอันดามันตามแนวประจวบคีรีขันธ์-ชุมพร-ระนอง-เมียนมา ควบคู่กับการพัฒนาเส้นทางท่องเที่ยวและสนับสนุนกิจกรรมกระตุ้นการท่องเที่ยว เชื่อมโยงทั้งสองฝั่งทะเล
- ๓) **พัฒนาอุตสาหกรรมฐานชีวภาพและการแปรรูปการเกษตรมูลค่าสูง (Bio-Based & Processed Agricultural Products)** โดยสนับสนุนการนำเทคโนโลยีสมัยใหม่มาใช้ในการผลิตส่งเสริมการวิจัยและพัฒนาเพื่อสร้างมูลค่าเพิ่มให้กับสินค้าทางการเกษตร
- ๔) **การอนุรักษ์ทรัพยากรธรรมชาติ การส่งเสริมวัฒนธรรม และการพัฒนาเมืองน่าอยู่ (Green Culture & Livable Cities)** ในพื้นที่จังหวัดชุมพร ระนอง สุราษฎร์ธานีและนครศรีธรรมราชโดยเน้นกรอบการเป็นเมืองที่มีความน่าอยู่สำหรับคนทุกกลุ่ม และยังคงรักษาอัตลักษณ์ของพื้นที่ รวมทั้งอนุรักษ์และฟื้นฟูทรัพยากรธรรมชาติทางทะเล ป่าไม้ และป่าชายเลน เพื่อให้เกิดการพัฒนาที่ยั่งยืน

๑.๓.๒ แผนพัฒนากลุ่มจังหวัดภาคใต้ฝั่งอันดามัน

กลุ่มจังหวัดภาคใต้ฝั่งอันดามัน ตั้งอยู่ชายฝั่งทะเลอันดามัน ด้านมหาสมุทรอินเดีย ประกอบด้วย ๖ จังหวัด คือ กระบี่ ตรัง พังงา ภูเก็ต ระนอง สตูล มีศักยภาพโดดเด่นในการเป็นแหล่งท่องเที่ยวทางทะเลระดับนานาชาติ มีจุดขายทางการท่องเที่ยวที่สำคัญของประเทศ คือ หาดทราย ชายทะเล หมู่เกาะ และการท่องเที่ยวเชิงนิเวศ เช่น ดำน้ำ ปีนผา อีกทั้งเป็นแหล่งท่องเที่ยวที่มีชื่อเสียงระดับโลก มีมนต์เสน่ห์ของความเป็น “Andaman Cluster” โดยจังหวัดภูเก็ตเป็นศูนย์กลางที่เปรียบเสมือน “ไข่มุกอันดามัน” และมีแหล่งท่องเที่ยวอื่นๆ ที่มีชื่อเสียงระดับนานาชาติ เช่น เกาะพีพี หมู่เกาะสิมิลัน หมู่เกาะสุรินทร์ หมู่เกาะตะรุเตา เป็นต้น อีกทั้งยังมีแหล่งท่องเที่ยวอื่นๆ ที่มีศักยภาพในการพัฒนาเพื่อเพิ่มความหลากหลายของการท่องเที่ยว ได้แก่ แหล่งนิเวศป่าชายเลน และนิเวศธรรมชาติป่าเขาในจังหวัดพังงา-กระบี่-ตรัง-สตูล และแหล่งน้ำแร่ธรรมชาติในจังหวัดระนอง ที่เป็นการท่องเที่ยวเชิงสุขภาพและสปา มีบริการพื้นฐานสนับสนุนการพัฒนาพื้นที่เป็นแหล่งท่องเที่ยวทางทะเลชั้นนำของโลก (World Class) ที่สำคัญ คือ ท่าอากาศยานนานาชาติ ๒ แห่ง ที่จังหวัดภูเก็ตและกระบี่ และท่าอากาศยานในประเทศอีก ๒ แห่ง คือ ท่าอากาศยานระนอง ท่าอากาศยานตรัง มีท่าเทียบเรือระหว่างประเทศและท่าจอดเรือยอร์ชที่มีความสะดวกและทันสมัยที่จังหวัดภูเก็ตและสตูล และมีสถาบันการศึกษาที่มีหลักสูตรการพัฒนาด้านการท่องเที่ยวเป็นการเฉพาะ

การจัดทำแผนพัฒนากลุ่มจังหวัดภาคใต้ฝั่งอันดามัน พ.ศ.๒๕๖๒ – ๒๕๖๕ มีเป้าหมายสำคัญที่จะนำทิศทางการพัฒนาไปสู่ ความมั่นคง มั่งคั่ง และยั่งยืน ครอบคลุมทุกมิติการพัฒนา ทั้งในด้านการยกระดับขีดความสามารถและการพัฒนาศักยภาพการท่องเที่ยวเชิงรุก การกระจายรายได้และสร้างความสมดุลของ

การพัฒนาให้กับทุกภาคส่วน โดยเฉพาะกลุ่มเกษตรกรและชุมชนท้องถิ่น รวมทั้งการพัฒนาทรัพยากรบุคคล และการบริหารจัดการทรัพยากรธรรมชาติและสิ่งแวดล้อม บนพื้นฐานความเข้มแข็งและการพัฒนาที่ยั่งยืน และการบริหารจัดการทรัพยากรธรรมชาติและสิ่งแวดล้อม บนพื้นฐานความเข้มแข็งและการพัฒนาที่ยั่งยืน ทั้งนี้ศักยภาพของกลุ่มจังหวัดภาคใต้ฝั่งอันดามัน นอกจากจะมีความอุดมสมบูรณ์ของทรัพยากรธรรมชาติทางทะเล หมู่เกาะ ประวัติศาสตร์ ประเพณีท้องถิ่น มีชุมชนที่มีวัฒนธรรมที่น่าสนใจ ซึ่งมีความเหมาะสมกับการพัฒนาการท่องเที่ยวแล้ว ยังเป็นพื้นที่ที่มีความอุดมสมบูรณ์เหมาะสมกับการทำการเกษตร และเป็นแหล่งผลิตอาหารรองรับนักท่องเที่ยว และพืชเศรษฐกิจหลักของกลุ่มจังหวัดโดยเฉพาะอย่างยิ่งยางพาราและปาล์มน้ำมันที่ ทั้งนี้ การพัฒนาภาคการเกษตรกรรมโดยส่งเสริมอุตสาหกรรมการแปรรูป การส่งเสริมการพัฒนาองค์ความรู้ทางการเกษตรและการนำหลักปรัชญาเศรษฐกิจพอเพียงพามาใช้ในชีวิตประจำวันอย่างจริงจังจะสามารถยกระดับคุณภาพชีวิตของเกษตรกรและเป็นกลไกที่สามารถรองรับผลกระทบจากการท่องเที่ยว ที่มีความผันผวนไปตามกระแสเศรษฐกิจโลก

การพัฒนากลุ่มจังหวัดภาคใต้ฝั่งอันดามันจึงต้องบูรณาการทุกภาคส่วน ทั้งหน่วยงานภาครัฐ ภาคเอกชน และความต้องการของประชาสังคม ท้องถิ่น และชุมชนเข้าอย่างเป็นเอกภาพเพื่อประโยชน์สูงสุดในพื้นที่โดยมุ่งเป้าหมายในการพัฒนาทรัพยากรบุคคล บนฐานการพัฒนาคุณภาพด้านการท่องเที่ยวให้มีมาตรฐานอย่างยั่งยืนควบคู่กับสร้างมูลค่าเพิ่มให้สินค้าเกษตรที่มีศักยภาพในพื้นที่เพื่อให้ชุมชนเกิดความเข้มแข็ง

● กรอบแนวคิด

การพัฒนากลุ่มจังหวัดภาคใต้ฝั่งอันดามัน นั้นได้ยึดแนวคิดการพัฒนายั่งยืน เพื่อให้เกิดการพัฒนาที่สมดุล มีการสร้างรายได้และการกระจายรายได้ที่ทั่วถึงและเป็นธรรมและมีภูมิคุ้มกันต่อผลกระทบจากการเปลี่ยนแปลงทั้งจากภายนอกและภายในประเทศ ควบคู่กับแนวคิด การพัฒนาแบบองค์รวมที่ยึดคนและผลประโยชน์ของประชาชนเป็นตัวตั้ง เป็นการพัฒนามิติเศรษฐกิจ และสังคมที่เชื่อมโยงทุกมิติของการพัฒนาให้เข้ากับมิติทางกายภาพและสิ่งแวดล้อมของพื้นที่อย่างบูรณาการ ภายใต้กระบวนการพัฒนาของทุกฝ่ายที่เชื่อมโยงสนับสนุนกัน

ในการทำแผนพัฒนาฯ ยังให้ความสำคัญกับแนวยุทธศาสตร์พระราชทาน เข้าใจ เข้าถึง พัฒนา และการน้อมนำหลักปรัชญาเศรษฐกิจพอเพียง ไปประยุกต์ใช้ในการพัฒนาให้สอดคล้องตามหลักภูมิสังคมที่มีวิถีชีวิต อัตลักษณ์ และคุณค่าที่หลากหลายทางวัฒนธรรมและความหลากหลายทางธรรมชาติแวดล้อมของแต่ละจังหวัดและท้องถิ่น รวมทั้งสอดคล้องกับความต้องการที่แท้จริงของประชาชนในพื้นที่ รวมถึงค่านิยมหลักการมีส่วนร่วมของทุกภาคีการพัฒนา” ทั้งภาครัฐ ภาคเอกชน ภาคประชาชนและชุมชน ในการร่วมคิด ร่วมดำเนินการ และร่วมติดตามตรวจสอบและประเมินผลการดำเนินการพัฒนา และยึดหลักธรรมาภิบาล ความยุติธรรม โปร่งใส มีการกระจายอำนาจให้เกิดความเป็นธรรมทางเศรษฐกิจ สังคม และการใช้ทรัพยากร เพื่อให้สังคมมีความสมานฉันท์และอยู่เย็นเป็นสุขร่วมกันตามหลักการประชารัฐ

● หลักการ

๑. กำหนดกรอบและทิศทางการพัฒนาพื้นที่กลุ่มจังหวัดภาคใต้ฝั่งอันดามันให้สอดคล้องกับยุทธศาสตร์ชาติระยะ ๒๐ ปี พ.ศ.๒๕๖๑ -๒๕๘๐ แผนปฏิรูปประเทศ แผนพัฒนาเศรษฐกิจและสังคมแห่งชาติ ฉบับที่ ๑๒ (พ.ศ.๒๕๖๐ - ๒๕๖๔) แผนพัฒนาภาคใต้ (พ.ศ.๒๕๖๐ - ๒๕๖๕) และบริบทการเปลี่ยนแปลงทั้งภายนอกและภายในประเทศ เพื่อสร้างโอกาสการพัฒนาให้สอดคล้องกับบริบทการเปลี่ยนแปลงของโลกและของประเทศ รวมตลอดทั้งศักยภาพและภูมิสังคมของพื้นที่ เชื่อมโยงตั้งแต่ ต้นทาง กลางทาง และปลายทาง

๒. กำหนดบทบาทและยุทธศาสตร์การพัฒนากลุ่มจังหวัดภาคใต้ฝั่งอันดามันให้เหมาะสมกับศักยภาพและโอกาสของพื้นที่ เพื่อเพิ่มขีดความสามารถการแข่งขันทางเศรษฐกิจ เกิดการลงทุนเพื่อสร้างงานสร้างรายได้และความมั่งคั่งให้แก่ประชาชนในพื้นที่อย่างทั่วถึงและเป็นธรรม ควบคู่กับการพัฒนาคุณภาพคนให้ก้าวทันต่อการเปลี่ยนแปลงของโลก และเป็นผู้นำด้านการนำเทคโนโลยีมาใช้ในการพัฒนาทุกมิติ และการยกระดับคุณภาพชีวิต และสร้างศักยภาพความเข้มแข็งของชุมชน การบริหารจัดการทรัพยากรและจัดการคุณภาพสิ่งแวดล้อมอย่างยั่งยืน รวมตลอดทั้งการรักษาความมั่นคงของประเทศ การพลังงานและการบริหารจัดการที่ดีของภาครัฐ เพื่อประโยชน์สุขของประชาชนในพื้นที่และการพัฒนาที่มั่นคง มั่งคั่ง และยั่งยืน

จากกรอบแนวคิดและหลักการดังกล่าวข้างต้น กลุ่มจังหวัดภาคใต้ฝั่งอันดามันจึงกำหนดแนวคิดในการพัฒนาการท่องเที่ยวและเศรษฐกิจของกลุ่มจังหวัดร่วมกัน คือ ร่วมกัน เกื้อหนุน และเชื่อมโยงเพื่อนำไปสู่เป้าหมายการพัฒนา คือ “การท่องเที่ยวที่มีคุณภาพระดับโลก บนฐานความเข้มแข็งของภาคเกษตรและชุมชนอย่างยั่งยืน” โดยมุ่งเน้น

๑. การท่องเที่ยวที่มีคุณภาพอย่างยั่งยืน เป็นมิตรต่อสิ่งแวดล้อม ตลอดจนการแก้ไขปัญหาผลกระทบที่เกิดขึ้นกับธุรกิจการท่องเที่ยวจากสถานการณ์การเปลี่ยนแปลงของโลก
๒. การสร้างมูลค่าเพิ่มให้สินค้าเกษตร ประมง และปศุสัตว์ที่มีศักยภาพในพื้นที่ เพื่อให้ชุมชนเกิดความเข้มแข็งอย่างยั่งยืน
๓. การพัฒนาคุณภาพชีวิตและศักยภาพบุคลากรในทุกมิติ เพื่อก้าวทันต่อการเปลี่ยนแปลงทั้งบริบทของสังคมและเทคโนโลยี และเสริมสร้างความเข้มแข็งของชุมชนในการบริการด้านการท่องเที่ยวและภาคเกษตร

วิสัยทัศน์ของกลุ่มภาคใต้ฝั่งอันดามัน

“การท่องเที่ยวที่มีคุณภาพระดับโลก
บนฐานความเข้มแข็งของภาคเกษตรและชุมชนอย่างยั่งยืน”

พันธกิจกลุ่มภาคใต้ฝั่งอันดามัน

๑. มุ่งเน้นการให้ความช่วยเหลือผู้ประกอบการด้านการท่องเที่ยว และธุรกิจที่เกี่ยวข้องกับการท่องเที่ยวทั้งระบบ โดยการพัฒนาทักษะ องค์ความรู้ และสร้างความเข้าใจในการดำเนินธุรกิจ เพื่อสร้างฐานความเข้มแข็งและมั่นคงทางธุรกิจ พร้อมรองรับต่อการเปลี่ยนแปลงของโลกทุกรูปแบบ
๒. มุ่งเน้นการบริหารจัดการด้านการท่องเที่ยวให้ได้มาตรฐานโดยยึดหลัก “สะอาด สะอาดปลอดภัย” มุ่งสู่อันดามันเมืองอัจฉริยะและน่าอยู่ (Andaman Smart and Livable City) และส่งเสริมด้านการตลาดประชาสัมพันธ์พื้นที่การท่องเที่ยวให้กระจายไปสู่ชุมชนและท้องถิ่นอย่างทั่วถึง เพื่อยกระดับรายได้จากการท่องเที่ยว
๓. มุ่งเน้นการพัฒนาและเสริมสร้างความเข้มแข็งของภาคการเกษตรตามหลักศาสตร์พระราชาสื่อสร้าง ความมั่นคงทางด้านอาหาร และความเข้มแข็งด้านอาชีพเกษตรกรรม สามารถสร้างรายได้ให้แก่เกษตรกรอย่างต่อเนื่องและยั่งยืน

๔. พัฒนาและเพิ่มศักยภาพทรัพยากรบุคคลทั้งภาคการท่องเที่ยวและเกษตร ให้ก้าวทันเทคโนโลยีและนำเทคโนโลยีมาใช้อย่างมีประสิทธิภาพ การทำงานให้สูงขึ้น นำไปสู่การขับเคลื่อนงานให้บรรลุตามวัตถุประสงค์

๕. บริหารจัดการทรัพยากรธรรมชาติสิ่งแวดล้อมเพื่อรักษาความสมดุลของระบบนิเวศ และรักษาความเป็นอัตลักษณ์ของอันดามัน

เป้าประสงค์รวม (Objectives)

๑. เศรษฐกิจโดยรวมของกลุ่มจังหวัดภาคใต้ฝั่งอันดามัน พื้นตัวจากสถานการณ์การแพร่ระบาดของโรคติดเชื้อไวรัสโคโรนา ๒๐๑๙ (COVID-19) ทั้งผู้ประกอบการและประชาชนทั่วไปสามารถรักษาสถานะทางธุรกิจ และประชาชนส่วนใหญ่มีงานทำ

๒. มีศักยภาพและขีดความสามารถในการแข่งขันสูงทั้งด้านการท่องเที่ยวและภาคเกษตร เพื่อสร้างรายได้และขับเคลื่อนเศรษฐกิจ

๓. ชุมชนมีความเข้มแข็ง ประชาชนมีความมั่นคงในคุณภาพชีวิตที่ดี

๔. บุคลากรด้านการท่องเที่ยวและภาคเกษตรได้รับการพัฒนาให้มีศักยภาพเพิ่มขึ้น

๕. มีระบบการบริหารจัดการทรัพยากรธรรมชาติและสิ่งแวดล้อมที่ดี กิจกรรมที่เป็นมิตรต่อสิ่งแวดล้อม เพื่อคงความอุดมสมบูรณ์อย่างยั่งยืน

๖. มีการอนุรักษ์ประเพณีและวัฒนธรรมอันทรงคุณค่าให้คงความเป็นอัตลักษณ์แห่งอันดามัน

๗. มุ่งสู่ความเป็นอันดามันเมืองอัจฉริยะและน่าอยู่ (Andaman Smart and Livable City)

ประเด็นการพัฒนา/ยุทธศาสตร์การพัฒนาของกลุ่มจังหวัดภาคใต้ฝั่งอันดามัน

๑. พัฒนาคุณภาพด้านการท่องเที่ยวให้มีมาตรฐานอย่างยั่งยืน

๒. พัฒนาระบบและสร้างมูลค่าเพิ่มให้สินค้าภาคเกษตร ประมง และปศุสัตว์ ที่มีศักยภาพในพื้นที่ เพื่อให้ชุมชนเกิดความเข้มแข็งอย่างยั่งยืน

๓. เสริมสร้างและพัฒนาศักยภาพต้นทุนมนุษย์เพื่อนำไปสู่การพัฒนาที่ยั่งยืน

จุดเน้นทางยุทธศาสตร์ (Strategic Positioning)

๑. เร่งให้ความช่วยเหลือผู้ประกอบการด้านการท่องเที่ยว และธุรกิจที่เกี่ยวข้องเนื่องกับการท่องเที่ยวทั้งระบบ พร้อมรองรับต่อการเปลี่ยนแปลงของโลกทุกรูปแบบ

๒. เร่งพัฒนาโครงสร้างพื้นฐานและแหล่งท่องเที่ยวสำคัญเพื่อรองรับการท่องเที่ยว ในแหล่งท่องเที่ยวหลักเพื่อยกระดับมาตรฐานการท่องเที่ยวที่มีคุณภาพ และพัฒนาแหล่งท่องเที่ยวเมืองรองเพื่อกระจายการท่องเที่ยวสู่ชุมชน ควบคู่กับการพัฒนาผลิตภัณฑ์สินค้าในท้องถิ่นให้สะอาด ปลอดภัย มีมาตรฐานรับรองจากหน่วยงานที่เกี่ยวข้อง

๓. สร้างระบบรักษาความปลอดภัย การแจ้งเตือน การเฝ้าระวัง และการให้ความช่วยเหลือผู้ประสบภัยจากการท่องเที่ยวในกลุ่มจังหวัดภาคใต้ฝั่งอันดามัน เพื่อสร้างความเชื่อมั่นให้แก่ประชาชนและนักท่องเที่ยว ตลอดจนสร้างภาพลักษณ์ที่ดีของประเทศไทยสู่นานาชาติ

๔. พัฒนาด้านการเกษตรแบบครบวงจร ภายใต้ฐานความรู้และแนวทางตามหลักศาสตร์พระราชาทันทีทุกภูมิภาคและหลักปรัชญาเศรษฐกิจแบบพอเพียง

๕. พัฒนาบุคลากรสู่ศตวรรษที่ ๒๑ ทั้งภาคบริการและภาคเกษตรให้มีองค์ความรู้ทำงานได้อย่างมืออาชีพ โดยเน้นทักษะความสามารถในการใช้เทคโนโลยีขั้นสูง การพัฒนาโดยใช้ Internet of Things (IOT) การพัฒนา Start Up ให้สามารถแข่งขันในระดับโลกได้ ตลอดจนคิดค้นและสร้างนวัตกรรมที่หลากหลาย เพื่อให้มีคุณภาพชีวิตที่ดีก้าวเข้าสู่เมืองอัจฉริยะและน่าอยู่ (Andaman Smart and Livable City)

แนวทางการพัฒนา

ประเด็นการพัฒนาที่ ๑ : พัฒนาคุณภาพด้านการท่องเที่ยวให้มีมาตรฐานอย่างยั่งยืน

แนวทาง ๑.๑ ส่งเสริมและพัฒนาศักยภาพพื้นที่ให้สามารถรองรับการขยายตัวด้านการท่องเที่ยว ให้เพียงพอและเหมาะสม

๑. เร่งให้ความช่วยเหลือผู้ประกอบการด้านการท่องเที่ยวและธุรกิจที่เกี่ยวข้องเพื่อให้สามารถรอดพ้นจากวิกฤติการณ์การแพร่ระบาดของโรคติดเชื้อไวรัสโคโรนา ๒๐๑๙ (COVID-๑๙) ทั้งด้านการเงินและการสร้างงานสร้างอาชีพ

๒. พัฒนาโครงสร้างพื้นฐานเชื่อมโยงการคมนาคม รวมทั้งโครงข่ายด้านการสื่อสารให้เพียงพอและได้มาตรฐาน

๓. พัฒนาแหล่งท่องเที่ยวและอุตสาหกรรมการท่องเที่ยวให้สอดคล้องกับภูมิสังคม อัตลักษณ์อันดามัน ให้คงความสวยงาม สะอาด และความต้องการของท้องถิ่น

๔. พัฒนาและส่งเสริมการประกอบการด้านอาหารพื้นเมือง อาหารโบราณ และอาหารฮาลาล (อาหารมุสลิมเฟรนด์ลี่) เพื่อรองรับการท่องเที่ยว

๕. ส่งเสริมและอนุรักษ์ประเพณีวัฒนธรรม วิถีชีวิตและภูมิปัญญาท้องถิ่นอันดามัน เพื่อสร้างจุดขายทางการตลาดสู่การท่องเที่ยวนานาชาติ

๖. พัฒนาระบบสาธารณสุข ปลอดภัย ระบบสารสนเทศ และสิ่งอำนวยความสะดวกในพื้นที่ให้เพียงพอต่อความต้องการของประชาชนและนักท่องเที่ยว

๗. เชื่อมโยงและพัฒนาแหล่งท่องเที่ยวเมืองรองกับแหล่งท่องเที่ยวเมืองหลัก

๘. พัฒนาศักยภาพพื้นที่เพื่อรองรับการเจริญเติบโตของพื้นที่ การค้าการลงทุนและส่งเสริมการค้าชายแดนกับประเทศเพื่อนบ้าน

แนวทาง ๑.๒ พัฒนาและยกระดับมาตรฐานความปลอดภัยและสุขอนามัยสิ่งแวดล้อมให้ได้มาตรฐานเพื่อสร้างความเชื่อมั่นแก่นักท่องเที่ยว

๑. เพิ่มประสิทธิภาพระบบป้องกันและบรรเทาสาธารณภัย เพื่อสร้างความเชื่อมั่นและรองรับภัยพิบัติและสาธารณภัยด้วยเทคโนโลยีที่ทันสมัย

๒. สร้างความเชื่อมั่นในด้านความปลอดภัยในชีวิตทรัพย์สินแก่ประชาชนและนักท่องเที่ยว ทั้งชาวไทยและชาวต่างประเทศ

๓. พัฒนาระบบเฝ้าระวังสุขอนามัย การบริการด้านสาธารณสุขให้มีประสิทธิภาพและเพียงพอรองรับต่อการขยายเมืองและทิศทางการพัฒนาแหล่งท่องเที่ยว

๔. พัฒนาและส่งเสริมผู้ประกอบการด้านอาหารพื้นเมือง อาหารโบราณ และอาหารฮาลาลให้ถูกต้องตามหลักสุขอนามัยและโภชนาการเพื่อรองรับการเป็นครัวของโลก

๕. พัฒนาระบบข้อมูลข่าวสารและสร้างเครือข่ายความร่วมมือจากทุกภาคส่วนในรูปแบบประชารัฐ และส่งเสริมการยกระดับพัฒนาชุมชนให้มีความเข้มแข็ง เพื่อรองรับภัยพิบัติและภัยต่อความมั่นคงในทุกรูปแบบ

๖. สร้างมาตรการควบคุมจำนวนนักท่องเที่ยวให้ได้มาตรฐานตามความสามารถในการรองรับ (Carrying Capacity)

แนวทาง ๑.๓ บริหารจัดการทรัพยากรธรรมชาติและสิ่งแวดล้อมให้อุดมสมบูรณ์อย่างยั่งยืนโดยกระบวนการมีส่วนร่วมของทุกภาคส่วนในพื้นที่

๑. ฟื้นฟูทรัพยากรธรรมชาติและสิ่งแวดล้อมให้คงความอุดมสมบูรณ์เพื่อสร้างความสมดุลย์ของระบบนิเวศ โดยเฉพาะพื้นที่เพาะพันธุ์ อนุบาล และขยายพันธุ์สัตว์ทะเล
๒. เพิ่มประสิทธิภาพการบริหารจัดการขยะมูลฝอยและสิ่งปฏิกูล
๓. เพิ่มประสิทธิภาพการบริหารจัดการน้ำอย่างเป็นระบบ (น้ำสำหรับอุปโภคบริโภค น้ำทิ้ง น้ำเสีย และ ภัยธรรมชาติ)
๔. บริหารจัดการพลังงานให้มีประสิทธิภาพและเพียงพอต่อความต้องการ
๕. พัฒนาระบบผังเมืองและการใช้ประโยชน์ที่ดินให้สอดคล้องต่อความต้องการของท้องถิ่นและการพัฒนาที่สมดุลด้วยเทคโนโลยีที่ทันสมัย

แนวทาง ๑.๔ บริหารจัดการข้อมูล การตลาดและประชาสัมพันธ์

๑. เชื่อมโยงเครือข่ายทางการท่องเที่ยว การค้าและบริการกับกลุ่มประเทศเพื่อนบ้าน
๒. พัฒนาความสัมพันธ์กับต่างประเทศในรูปแบบบ้านพี่เมืองน้องหรือแลกเปลี่ยนด้านวัฒนธรรมและเป็นฐานเชื่อมโยงการท่องเที่ยว
๓. พัฒนาและยกระดับตลาดการท่องเที่ยวในทุกสาขาให้มีศักยภาพต่อการแข่งขันในระดับสากล
๔. ส่งเสริม พัฒนา ระบบประชาสัมพันธ์ภาครัฐและสร้างภาคีเครือข่ายเอกชนเพื่อสร้างกลไกการตลาด และเพิ่มช่องทางในการประชาสัมพันธ์ผลิตภัณฑ์ชุมชนไปสู่ตลาดการท่องเที่ยว
๕. ใช้เทคโนโลยีสารสนเทศยุคดิจิทัลสนับสนุนการท่องเที่ยว
๖. จัดตั้งศูนย์ข้อมูลระดับกลุ่มจังหวัดเพื่อความปลอดภัยและสุขภาพของนักท่องเที่ยวและประชาชน

แนวทาง ๑.๕ พัฒนาการท่องเที่ยวที่เป็นมิตรต่อสิ่งแวดล้อม (การท่องเที่ยวสีเขียว)

๑. ส่งเสริมการบริหารจัดการ สร้างความสมดุล การขยายตัวและการเติบโตของนักท่องเที่ยวและการรองรับของแหล่งท่องเที่ยว
๒. สร้างกระบวนการการมีส่วนร่วมภาคประชาชน

ประเด็นการพัฒนาที่ ๒ : พัฒนาระบบและสร้างมูลค่าเพิ่มให้สินค้าภาคเกษตร ประมง และปศุสัตว์ ที่มีศักยภาพในพื้นที่ เพื่อให้ชุมชนเกิดความเข้มแข็งอย่างยั่งยืน

แนวทาง ๒.๑ พัฒนาประสิทธิภาพทางการเกษตร (พืช ประมง และปศุสัตว์) เพื่อเพิ่มผลผลิตและลดต้นทุนการผลิต และสร้างฐานรายได้ให้กับเกษตรกร

๑. พัฒนาและเพิ่มผลผลิตทางการเกษตร ประมง และปศุสัตว์และลดต้นทุนจากปัจจัยการผลิตต่าง ๆ ด้วย Smart Farming
๒. ส่งเสริมการนำผลการศึกษาวิจัยเพื่อพัฒนาและคัดเลือกสายพันธุ์ที่เหมาะสมกับพื้นที่ และพัฒนากระบวนการเพาะปลูกหรือเก็บเกี่ยวอย่างถูกต้องเหมาะสม เพื่อให้ได้ผลผลิตที่มีคุณภาพมากยิ่งขึ้น

๓. น้อมนำหลักศาสตร์พระราชาทรงหลักปรัชญาเศรษฐกิจพอเพียงและทฤษฎีใหม่ไปใช้ในภาคการเกษตร เพื่อความมั่นคงทางอาหาร และสร้างความเข้มแข็งของสถาบันการเกษตรกร และสร้างความมั่นคงในอาชีพและรายได้ให้แก่เกษตรกร

แนวทาง ๒.๒ พัฒนาอุตสาหกรรมเกษตรแปรรูปไปสู่ผลิตภัณฑ์ที่มีมูลค่าสูง

๑. พัฒนาผลิตภัณฑ์ใหม่ที่เหมาะสมกับผลิตผลในพื้นที่ โดยการนำผลงานวิจัยและนวัตกรรมใหม่มาประยุกต์ใช้เพื่อสร้างผลิตภัณฑ์ใหม่ ๆ หรือนำวัสดุเหลือทิ้งจากกระบวนการผลิต/แปรรูปมาใช้ให้เกิดประโยชน์สูงสุด

๒. ส่งเสริมให้เกิดกระบวนการบริหารจัดการโรงงาน/ผลิตภัณฑ์ต้นแบบ เพื่อพัฒนาผลิตภัณฑ์ใหม่ตามแนวทางและกระบวนการที่วางไว้

๓. พัฒนาสินค้าประมงและสัตว์น้ำมูลค่าสูงเป็นผลิตภัณฑ์อุตสาหกรรม

แนวทาง ๒.๓ ส่งเสริมศักยภาพด้านการตลาด

๑. พัฒนาองค์ความรู้ในการวิเคราะห์ ประเมินสถานการณ์ด้านการตลาดทางการเกษตร

๒. พัฒนาระบบและบริหารจัดการเครือข่าย เพื่อเชื่อมโยงเครือข่ายและสถาบันเกษตรกรในกลุ่มจังหวัด

๓. ส่งเสริมและสนับสนุนสถาบันเกษตรกรให้มีขีดความสามารถในการดำเนินธุรกิจและช่วยเหลือสมาชิกในด้านการผลิตและการตลาด

๔. ส่งเสริมและผลักดันให้มีศูนย์กลางหรือ Digital Platform เพื่อการค้าเกษตรของกลุ่มจังหวัดภาคใต้ฝั่งอันดามันเพื่อเชื่อมโยงและกระจายสินค้าไปสู่ภูมิภาคทั้งในและต่างประเทศ

แนวทาง ๒.๔ ส่งเสริมศักยภาพ การรวมกลุ่มและเครือข่ายสนับสนุนเกษตรกรอินทรีย์เกษตรปลอดภัยของเกษตรกร และผู้ประกอบการเพื่อสร้างความเข้มแข็ง

๑. ส่งเสริมการรวมกลุ่มของเกษตรกรในรูปแบบสหกรณ์วิสาหกิจชุมชนหรือรูปแบบบริษัทประชารัฐ เพื่อสร้างความเข้มแข็งให้กับกลุ่มทุน

๒. สร้างเกษตรกรรุ่นใหม่ที่มีความรู้ทั้งทางทฤษฎีและการปฏิบัติเพื่อไปประกอบอาชีพเกษตรกรรมและเป็นแบบอย่างที่ดีแก่เกษตรกรรายอื่น เพื่อให้เกิดการพัฒนาการเกษตรที่ยั่งยืน

ประเด็นการพัฒนาที่ ๓ : เสริมสร้างและพัฒนาศักยภาพต้นทุนมนุษย์เพื่อนำไปสู่การพัฒนาที่ยั่งยืน

แนวทาง ๓.๑ พัฒนาบุคลากรให้มีความรู้ ความสามารถ มีศักยภาพ รองรับต่อการเปลี่ยนแปลง

๑. พัฒนาและส่งเสริมการรวมกลุ่มของประชาชนในระดับชุมชนและหมู่บ้าน เพื่อร่วมกันสนับสนุน อนุรักษ์และคุ้มครองสิ่งแวดล้อม ทรัพยากรธรรมชาติความหลากหลายทางชีวภาพ รวมทั้งมรดกทางวัฒนธรรม

๒. พัฒนาและส่งเสริมให้ประชาชนมีส่วนร่วมในการป้องกันประเทศ พิทักษ์รักษาเกียรติภูมิ ผลประโยชน์ของชาติ และสาธารณสมบัติของแผ่นดิน และให้ความร่วมมือในการป้องกันและบรรเทาสาธารณภัย

๓. ส่งเสริม สนับสนุนให้ชุมชนและประชาชนได้ร่วมกันในการอนุรักษ์ ฟื้นฟู และส่งเสริมภูมิปัญญาท้องถิ่น ศิลปะ วัฒนธรรม ขนบธรรมเนียมและจารีตประเพณีอันดีงามของท้องถิ่น

แนวทาง ๓.๒ ส่งเสริมและพัฒนาคุณภาพชีวิตและทรัพยากรมนุษย์ทุกช่วงวัย

๑. เน้นการเพิ่มขึ้นของอัตราการรอดชีวิตของทารกแรกเกิด ความปลอดภัยของมารดา การได้รับนมจากมารดา ได้รับการศึกษาตามวัยอยู่ในสังคมอย่างมีคุณภาพ

๒. สร้างโอกาสในการเข้าถึงความรู้ทางวิชาการ การพัฒนาทักษะ วิชาชีพให้กับบุคลากร ภายนอกสถานศึกษาและผู้ที่ขาดโอกาส ให้มีศักยภาพในการรองรับธุรกิจการท่องเที่ยว

๓. พัฒนาบุคลากรของชุมชนให้สามารถรองรับการขยายตัวของภาคธุรกิจการท่องเที่ยว ให้สอดคล้องกับความต้องการของชุมชนในท้องถิ่น

๔. พัฒนาคุณภาพบุคลากรทุกภาคส่วนให้มีความรู้ความสามารถด้านภาษา สิ่งแวดล้อม เทคโนโลยีการบริหารจัดการ และนวัตกรรมสมัยใหม่ เพื่อเพิ่มขีดความสามารถในการแข่งขันสู่ระดับสากล

๕. พัฒนาศักยภาพผู้ประกอบการท่องเที่ยวขนาดเล็ก และวิสาหกิจชุมชน ให้มีความสามารถในการบริหารจัดการท่องเที่ยวตามหลักธรรมาภิบาล

แนวทาง ๓.๓ พัฒนาและยกระดับมาตรฐานชุมชน

๑. พัฒนาและยกระดับกระบวนการมีส่วนร่วมของชุมชน ให้มีความเข้มแข็ง เพื่อการพัฒนาที่ยั่งยืน

๒. สร้างเสริมจิตสำนึกประชาชนและพลเมืองในพื้นที่ในการเป็นเจ้าบ้าน เจ้าเมืองที่ดี

๓. พัฒนาและยกระดับชุมชนในการบริหารจัดการที่เป็นมิตรกับสิ่งแวดล้อม

แนวทาง ๓.๔ พัฒนาระบบสื่อสาร และการประชาสัมพันธ์ เพื่อการจัดการสิ่งแวดล้อมอย่างยั่งยืน

๑. ส่งเสริมการสร้างสื่อ และการประชาสัมพันธ์เพื่อกระตุ้นจิตสำนึกด้านทรัพยากรธรรมชาติและสิ่งแวดล้อม

๒. พัฒนาระบบฐานข้อมูลแบบดิจิทัล ด้านทรัพยากรธรรมชาติและสิ่งแวดล้อม

๓. ส่งเสริมให้เกิดการใช้ข้อมูล และสารสนเทศ ในการบริหารจัดการท่องเที่ยว ทรัพยากรมนุษย์ และสิ่งแวดล้อม

๔. สร้างต้นแบบ (Best Practice) ในการอนุรักษ์ทรัพยากรธรรมชาติและสิ่งแวดล้อม

แนวทาง ๓.๕ พัฒนาทรัพยากรมนุษย์ด้านดิจิทัลเทคโนโลยี

๑. วางรากฐานด้าน Digital Literacy ให้แก่เยาวชนและบุคคลทั่วไปเพื่อให้เกิดทักษะ ความเข้าใจ และใช้เทคโนโลยีดิจิทัลอย่างเหมาะสม

๒. พัฒนาบุคลากรด้านดิจิทัลเทคโนโลยีให้เพียงพอกับความต้องการ

๑.๓.๓ แผนพัฒนาจังหวัดตรัง

แผนพัฒนาจังหวัดตรัง พ.ศ.๒๕๖๑-๒๕๖๕ ฉบับทบทวน ปี พ.ศ.๒๕๖๕ ได้กำหนดยุทธศาสตร์และเป้าหมายที่จะต้องบรรลุอย่างชัดเจนทั้งในมิติเศรษฐกิจ สังคม ทรัพยากรธรรมชาติและสิ่งแวดล้อม โดยยึดคน เป็นศูนย์กลางของการพัฒนาและให้ความสำคัญอย่างยิ่งกับการสร้างกระบวนการมีส่วนร่วมของทุกภาคส่วนในทุกมิติ อย่างบูรณาการและเป็นองค์รวม โดยกำหนดวิสัยทัศน์ พันธกิจ ประเด็นยุทธศาสตร์ของจังหวัดตรังไว้ ดังนี้

เป้าหมายการพัฒนาจังหวัดตรัง

“เมืองแห่งคุณภาพชีวิตที่ดีและยั่งยืน”

พันธกิจจังหวัดตรัง

๑. มุ่งสร้างศักยภาพทางเศรษฐกิจด้านเกษตรกรรม อุตสาหกรรม และการท่องเที่ยว ให้มีความ มั่งคั่งและ มีความรับผิดชอบต่อสังคม
๒. พัฒนาสังคม การศึกษา และคุณภาพชีวิตของประชาชนให้มีความมั่นคง สามารถดำรงชีวิต ได้อย่างมีคุณภาพ
๓. บริหารจัดการทรัพยากรธรรมชาติให้ยั่งยืนและสร้างสิ่งแวดล้อมที่ดีบนความหลากหลายทางชีวภาพ
๔. ส่งเสริมการขับเคลื่อนการพัฒนาตามปรัชญาเศรษฐกิจพอเพียงในทุกภาคส่วน
๕. เสริมสร้างธรรมาภิบาลในการบริหารจัดการภาครัฐ

เป้าประสงค์รวม (Objectives)

๑. เศรษฐกิจของจังหวัดขยายตัวอย่างมั่นคงและยั่งยืน
๒. ยกระดับคุณภาพชีวิตของประชาชน สร้างความเข้มแข็งทางสังคมและส่งเสริมการศึกษาเรียนรู้ อย่างมีคุณภาพ
๓. ฐานทรัพยากรธรรมชาติมีความสมบูรณ์และมีสิ่งแวดล้อมดี ตลอดจนมีการบริหารจัดการ แบบบูรณาการ

ประเด็นการพัฒนา/ยุทธศาสตร์การพัฒนาจังหวัดตรัง

๑. สร้างฐานเศรษฐกิจของจังหวัดด้านเกษตรกรรมและอุตสาหกรรมที่มั่นคงและยั่งยืน
๒. ส่งเสริมและพัฒนาการท่องเที่ยวให้ได้มาตรฐานและมีคุณภาพเพื่อสร้างรายได้ให้เติบโต อย่างต่อเนื่อง
๓. เสริมสร้างความมั่นคงทางสังคม พัฒนาคุณภาพชีวิตและการศึกษาเรียนรู้อย่างมีคุณภาพ
๔. บริหารจัดการทรัพยากรธรรมชาติ สิ่งแวดล้อม พะยูน สัตว์ทะเลหายากและพลังงาน อย่างเหมาะสมกับชุมชน/พื้นที่ และมีความยั่งยืน

เป้าประสงค์และแนวทางการพัฒนา

ประเด็นการพัฒนาที่ ๑ สร้างฐานเศรษฐกิจของจังหวัดด้านเกษตรกรรมและอุตสาหกรรมที่มั่นคงและยั่งยืน

เป้าประสงค์

๑. รายได้จากการเกษตรเพิ่มขึ้น
๒. ผลผลิตทางอุตสาหกรรมและการเกษตรมีมูลค่าเพิ่มขึ้น

แนวทางการพัฒนา

๑. สร้างความเข้มแข็งเกษตรกรและองค์กรเกษตรกร
๒. ส่งเสริมการผลิต การแปรรูป การตลาดสินค้าเกษตรที่สำคัญของจังหวัดและการนำงานวิจัย เทคโนโลยีเกษตรและนวัตกรรมมาใช้ประโยชน์
๓. ส่งเสริมการทำเกษตรกรรมยั่งยืน โดยการประยุกต์ใช้หลักปรัชญาเศรษฐกิจพอเพียง ส่งเสริมสินค้าเกษตรที่เป็นอัตลักษณ์มุ่งสู่ GI และการพัฒนาเป็นแหล่งท่องเที่ยวเชิงเกษตร
๔. บริหารจัดการทรัพยากรการเกษตรอย่างมีประสิทธิภาพ สมดุล และยั่งยืน (ทรัพยากรน้ำ ทรัพยากรดิน และทรัพยากรประมง)
๕. การบริหารจัดการข้อมูลด้านการเกษตรและสหกรณ์ของจังหวัด
๖. ส่งเสริมธุรกิจขนาดกลาง ขนาดย่อม วิสาหกิจชุมชน และผู้ผลิตชุมชน
๗. สร้างขีดความสามารถในการแข่งขันทางการค้าและการพาณิชย์

ประเด็นการพัฒนาที่ ๒ ส่งเสริมและพัฒนากองท่องเที่ยวให้ได้มาตรฐานและมีคุณภาพเพื่อสร้างรายได้ให้เติบโตอย่างต่อเนื่อง

เป้าประสงค์

๑. รายได้จากการท่องเที่ยวเพิ่มขึ้น
๒. ส่งเสริมการท่องเที่ยวให้ได้มาตรฐาน

แนวทางการพัฒนา

๑. ส่งเสริมการพัฒนาแหล่งท่องเที่ยวสู่มาตรฐานกรมการท่องเที่ยวแบบมีส่วนร่วม
๒. พัฒนาโครงสร้างพื้นฐานและสิ่งอำนวยความสะดวกเพื่อเชื่อมโยงแหล่งท่องเที่ยว
๓. พัฒนาผลิตภัณฑ์และบริการด้านการท่องเที่ยวให้ได้มาตรฐาน
๔. ส่งเสริมการตลาดและการประชาสัมพันธ์ด้านการท่องเที่ยวอย่างเป็นระบบ

ประเด็นการพัฒนาที่ ๓ เสริมสร้างความมั่นคงทางสังคม พัฒนาคุณภาพชีวิตและการศึกษาเรียนรู้อย่างมีคุณภาพ

เป้าประสงค์

๑. ตรีงเป็นสังคมอยู่เย็นเป็นสุข
๒. ประชาชนมีรายได้และหลักประกันที่มั่นคง
๓. อัตราการตายด้วยโรคที่เป็นปัญหาสำคัญลดลง
๔. ประชาชนมีการศึกษาเรียนรู้ดีและมีคุณภาพ

แนวทางการพัฒนา

๑. เสริมสร้างสังคมคุณธรรม มีจิตสาธารณะ ครอบคลุมอบอุ่น ชุมชนเข้มแข็งปลอดภัยและปลอดภัยเสพติด
๒. ส่งเสริมการจัดการเรียนรู้และใช้ภูมิปัญญาชาวบ้าน ในขับเคลื่อนตำบลสร้างสุขให้ครบทุกพื้นที่ตำบล
๓. ส่งเสริมอาชีพและความมั่นคงทางเศรษฐกิจแก่ผู้มีรายได้น้อย
๔. ส่งเสริมและพัฒนาคุณภาพชีวิตกลุ่มเป้าหมายทุกช่วงวัย รวมถึงแรงงานในระบบและนอกระบบ แรงงานผู้สูงอายุ และแรงงานคนพิการ ได้รับการคุ้มครองตามกฎหมายและมีคุณภาพชีวิตที่ดี
๕. ส่งเสริมการมีสุขภาวะที่ดีแบบองค์รวมและพัฒนาาระบบบริการสุขภาพปฐมภูมิ เชื่อมโยงระดับทุติยภูมิและตติยภูมิโดยการมีส่วนร่วมของชุมชนและท้องถิ่น
๖. พัฒนาการศึกษาระดับและแก้ไขปัญหาเด็กและเยาวชนแบบบูรณาการ
๗. ส่งเสริมและพัฒนานวัตกรรม เทคโนโลยี สิ่งประดิษฐ์และงานวิจัยของคนรุ่นใหม่เพื่อยกระดับคุณภาพชีวิตที่ดีและยั่งยืน

ประเด็นการพัฒนาที่ ๔ บริหารจัดการทรัพยากรธรรมชาติสิ่งแวดล้อม พะยูน สัตว์ทะเลหายาก และพลังงานอย่างเหมาะสมกับชุมชน/พื้นที่ และมีความยั่งยืน

เป้าประสงค์

๑. ทรัพยากรธรรมชาติมีความอุดมสมบูรณ์
๒. พัฒนาคนและแหล่งเรียนรู้ด้านทรัพยากรธรรมชาติสิ่งแวดล้อม และพลังงานเพื่อให้ความพร้อมในการบริหารจัดการ
๓. การบริหารจัดการทรัพยากรธรรมชาติสิ่งแวดล้อมและพลังงานมีการบูรณาการอย่างมีประสิทธิภาพ

แนวทางการพัฒนา

๑. ป้องกันการบุกรุกทำลายป่าและส่งเสริมการปลูกป่าแบบบูรณาการ
๒. ส่งเสริมการอนุรักษ์ป่าต้นน้ำ แม่น้ำลำคลอง ทรัพยากรทางทะเลและชายฝั่งโดยการมีส่วนร่วมของประชาชน
๓. ส่งเสริมการอนุรักษ์พลังงานและการใช้พลังงานทางเลือกเพื่อลดปัญหาสิ่งแวดล้อม
๔. บูรณาการความร่วมมือจากทุกภาคส่วนในการบริหารจัดการทรัพยากรธรรมชาติและสิ่งแวดล้อม
๕. สนับสนุนองค์กรปกครองส่วนท้องถิ่นและประชาชนในการจัดการขยะแบบบูรณาการและเป็นระบบ
๖. แก้ปัญหาการกัดเซาะริมตลิ่ง แม่น้ำ และชายฝั่ง
๗. อนุรักษ์ พื้ฟู คุ้มครองพะยูนและถิ่นที่อยู่อาศัย และสัตว์ทะเลหายาก

๑.๔ ยุทธศาสตร์องค์การบริหารส่วนจังหวัดตรัง

วิสัยทัศน์การพัฒนาองค์การบริหารส่วนจังหวัดตรัง

การศึกษาก้าวไกล
ใส่ใจโครงสร้างพื้นฐาน
การเกษตรยั่งยืน
การท่องเที่ยวเชิงอนุรักษ์
คนมีคุณภาพ

ยุทธศาสตร์การพัฒนาขององค์การบริหารส่วนจังหวัดตรัง

๑. ยุทธศาสตร์การพัฒนาด้านการศึกษา ศาสนา และศิลปวัฒนธรรม
๒. ยุทธศาสตร์การพัฒนาด้านโครงสร้างพื้นฐาน
๓. ยุทธศาสตร์การพัฒนาด้านเศรษฐกิจ
๔. ยุทธศาสตร์การพัฒนาด้านการท่องเที่ยว
๕. ยุทธศาสตร์การพัฒนาด้านสิ่งแวดล้อม การจัดการทรัพยากรธรรมชาติและพลังงาน
๖. ยุทธศาสตร์การพัฒนาด้านคุณภาพชีวิตและสังคม
๗. ยุทธศาสตร์การพัฒนาด้านการเมืองการบริหาร
๘. ยุทธศาสตร์การพัฒนาด้านการประสานแผนพัฒนาท้องถิ่น
๙. ยุทธศาสตร์การพัฒนาด้านทรัพยากรบุคคล

เป้าประสงค์

๑. ประชาชนในจังหวัดได้รับการศึกษาและเรียนรู้ทุกระดับ
๒. ก่อสร้างบำรุงรักษา ถนน สะพาน ท่อระบายน้ำ ทำเหมืองเรือ และพัฒนาสาธารณูปโภคให้ทั่วถึงทุกพื้นที่
๓. พัฒนาและส่งเสริมอาชีพให้แก่เกษตรกร
๔. เพิ่มประสิทธิภาพการท่องเที่ยวให้ทั่วถึงทุกพื้นที่
๕. ประชาชนมีสุขภาพอนามัยแข็งแรง จัดสวัสดิการและนันทนาการให้แก่ประชาชน
๖. อนุรักษ์คุณธรรม จริยธรรม ประเพณี และวัฒนธรรมท้องถิ่น
๗. อนุรักษ์ทรัพยากรธรรมชาติสิ่งแวดล้อมและพลังงาน
๘. ส่งเสริมการบริหารจัดการในชุมชน พัฒนาระบบป้องกันและบรรเทาสาธารณภัย โดยให้ประชาชนเข้ามามีส่วนร่วมในการดำเนินงาน
๙. สนับสนุนให้มีการประสานความร่วมมือระหว่างองค์กรปกครองส่วนท้องถิ่นในจังหวัด
๑๐. บุคลากรขององค์กรปกครองส่วนท้องถิ่นได้รับการพัฒนาองค์ความรู้อย่างทั่วถึง

๑.๔ ยุทธศาสตร์การพัฒนาขององค์กรปกครองส่วนท้องถิ่นในเขตจังหวัด

วิสัยทัศน์การพัฒนาขององค์กรปกครองส่วนท้องถิ่นในเขตจังหวัดตรัง

“เป็นองค์กรหลักในการประสานแผนพัฒนาท้องถิ่นและชุมชน
มุ่งเน้นการมีส่วนร่วมเชิงคุณภาพ
สืบสานภูมิปัญญา
สู่การพัฒนาเศรษฐกิจ สังคม สิ่งแวดล้อม และความสุขสู่ประชาชนอย่างยั่งยืน”

ยุทธศาสตร์การพัฒนาขององค์กรปกครองส่วนท้องถิ่นในเขตจังหวัดตรัง

๑. ยุทธศาสตร์พัฒนาด้านโครงสร้างพื้นฐานควบคู่การท่องเที่ยวเชิงอนุรักษ์

แนวทางการพัฒนา :

๑. ก่อสร้างปรับปรุงบำรุงรักษา ถนน สะพาน ทางเท้า และท่าเทียบเรือ ขยายเขตและติดตั้งไฟฟ้า แสงสว่างสาธารณะ
 ๒. พัฒนาระบบจราจร
 ๓. พัฒนาและจัดหาแหล่งน้ำ เพื่ออุปโภคบริโภค
 ๔. พัฒนาระบบขนส่ง
 ๕. พัฒนางานวางผังเมือง
 ๖. ก่อสร้างปรับปรุงระบบคมนาคมสู่แหล่งท่องเที่ยว
 ๗. เพิ่มศักยภาพการพัฒนาแหล่งท่องเที่ยวให้เป็นมารีน่าแห่งอันดามันและการท่องเที่ยวชุมชน
 ๘. การส่งเสริมความรู้ประเพณี และวัฒนธรรมท้องถิ่นสู่ชาวต่างชาติ ที่อยู่ในจังหวัดตรัง
 ๙. ส่งเสริมการท่องเที่ยวโดยชุมชน
- ฯลฯ

๒. ยุทธศาสตร์พัฒนาด้านคุณภาพชีวิตและส่งเสริมการศึกษาเรียนรู้แบบองค์รวม

แนวทางการพัฒนา :

๑. ส่งเสริมการจัดสวัสดิการและนันทนาการ
 ๒. ส่งเสริมสุขภาพอนามัยของประชาชน
 ๓. การรักษาความปลอดภัยในชีวิตและทรัพย์สินของประชาชน
 ๔. พัฒนาศักยภาพบุคลากร
 ๕. ส่งเสริมและสนับสนุนการจัดเก็บข้อมูล การวิจัย การใช้ข้อมูลประชาสัมพันธ์
 ๖. การส่งเสริมการศึกษาของประชาชนทุกระดับ
 ๗. เพิ่มช่องทางในการรับรู้ข่าวสารให้แก่ประชาชน
- ฯลฯ

๓. ยุทธศาสตร์การพัฒนาและส่งเสริมการมีส่วนร่วมของประชาชนสู่ระดับฐานราก

แนวทางการพัฒนา :

๑. ส่งเสริมการมีส่วนร่วมของประชาชน
๒. ส่งเสริมระบบป้องกันและบรรเทาสาธารณภัย
๓. พัฒนาระบบบริหารจัดการของหน่วยงาน
๔. สนับสนุนให้มีการประสานงานระหว่างองค์กรปกครองส่วนท้องถิ่น ประชาชนและชุมชน ฯลฯ

๔. ยุทธศาสตร์การพัฒนาด้านการอนุรักษ์พลังงานและการจัดการทรัพยากรธรรมชาติและสิ่งแวดล้อม อย่างยั่งยืน

แนวทางการพัฒนา :

๑. สร้างจิตสำนึกและความตระหนักในการจัดการทรัพยากรธรรมชาติและสิ่งแวดล้อม
๒. ฝังรากลึกและฟื้นฟูธรรมชาติและสิ่งแวดล้อม
๓. บำบัดและฟื้นฟูธรรมชาติและสิ่งแวดล้อม
๔. จัดระบบบำบัดน้ำเสีย
๕. บำบัดและจัดการขยะ
๖. ส่งเสริมและสร้างจิตสำนึกการอนุรักษ์พลังงาน

ท้องถิ่น

๕. ยุทธศาสตร์การพัฒนาด้านการอนุรักษ์และส่งเสริมประเพณี วัฒนธรรม และภูมิปัญญา

แนวทางการพัฒนา:

- ส่งเสริมศาสนา ศิลปวัฒนธรรมและประเพณีภูมิปัญญาท้องถิ่น

๖. ยุทธศาสตร์การพัฒนาด้านการอยู่ดีมีสุขของท้องถิ่น

แนวทางการพัฒนา :

๑. สนับสนุนและส่งเสริมเพื่อสร้างความเข้มแข็งให้กับเกษตรกรรายย่อยในภาคการเกษตร โดยใช้ปรัชญาเศรษฐกิจพอเพียง
๒. พัฒนาและส่งเสริมอาชีพให้กับประชาชน
๓. สนับสนุนการจัดบริการเพื่ออำนวยความสะดวกให้แก่ประชาชน
๔. สนับสนุนการพัฒนาเศรษฐกิจฐานราก
๕. ส่งเสริมการจัดการองค์ความรู้ เพื่อการพัฒนาชุมชนท้องถิ่นอย่างยั่งยืน

๗. ยุทธศาสตร์การพัฒนาด้านการเมือง การบริหาร และการพัฒนาบุคลากรของท้องถิ่น

แนวทางการพัฒนา:

- สนับสนุนการพัฒนาองค์กรปกครองส่วนท้องถิ่นตามแนวทางการบริหารจัดการที่ดี

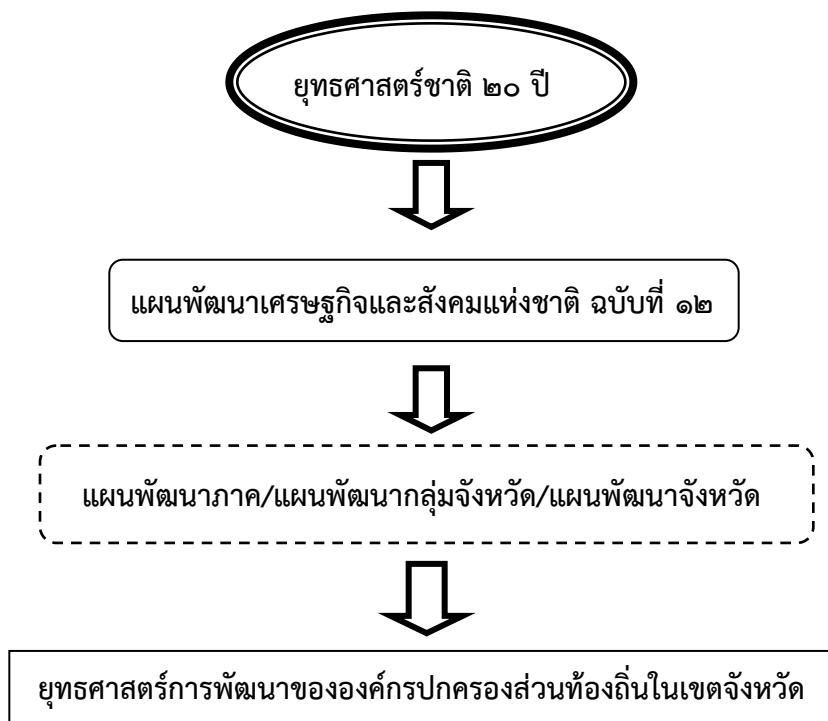
๑.๕ ความเชื่อมโยงของยุทธศาสตร์

๑) ยุทธศาสตร์การพัฒนาขององค์กรปกครองส่วนท้องถิ่นในเขตจังหวัด (พ.ศ.๒๕๖๖ - ๒๕๗๐) ประกอบด้วย ๗ ยุทธศาสตร์ ดังนี้


๑. ยุทธศาสตร์การพัฒนาด้านโครงสร้างพื้นฐานควบคู่การท่องเที่ยวเชิงอนุรักษ์
๒. ยุทธศาสตร์การพัฒนาด้านคุณภาพชีวิตและส่งเสริมการศึกษาเรียนรู้แบบองค์รวม
๓. ยุทธศาสตร์การพัฒนาและส่งเสริมการมีส่วนร่วมของประชาชนสู่ระดับฐานราก
๔. ยุทธศาสตร์การพัฒนาด้านการอนุรักษ์พลังงานและการจัดการทรัพยากรธรรมชาติและสิ่งแวดล้อมอย่างยั่งยืน
๕. ยุทธศาสตร์การพัฒนาด้านการอนุรักษ์และส่งเสริมประเพณี วัฒนธรรม และภูมิปัญญาท้องถิ่น
๖. ยุทธศาสตร์การพัฒนาด้านการอยู่ดีมีสุขของท้องถิ่น
๗. ยุทธศาสตร์การพัฒนาด้านการเมือง การบริหาร และการพัฒนาบุคลากรของท้องถิ่น

ยุทธศาสตร์การพัฒนาขององค์กรปกครองส่วนท้องถิ่นในเขตจังหวัด ทั้ง ๗ ยุทธศาสตร์ ข้างต้น มีความ เชื่อมโยงและสอดคล้องกับยุทธศาสตร์ชาติ ๒๐ ปี แผนพัฒนาเศรษฐกิจและสังคมแห่งชาติ ฉบับที่ ๑๒ แผนพัฒนา ภาค/แผนพัฒนากลุ่มจังหวัด/แผนพัฒนาจังหวัด และยุทธศาสตร์การพัฒนาขององค์การบริหารส่วนจังหวัด โดยมี เป้าหมายสำคัญที่จะนำทิศทางการพัฒนาไปสู่ ความมั่นคง มั่งคั่ง และยั่งยืน ครอบคลุมทุกมิติ การพัฒนา โดยอาศัย การบูรณาการจากทุกภาคส่วน ทั้งหน่วยงานภาครัฐ ภาคเอกชน และความต้องการของ ประชาสังคม ท้องถิ่น และ ชุมชนอย่างเป็นเอกภาพ เพื่อประโยชน์สูงสุดในพื้นที่จังหวัดตรัง

๒) แผนผังยุทธศาสตร์การพัฒนาขององค์กรปกครองส่วนท้องถิ่นในเขตจังหวัด (พ.ศ.๒๕๖๖ - ๒๕๗๐)



๓) ความเชื่อมโยงของยุทธศาสตร์การพัฒนาขององค์กรปกครองส่วนท้องถิ่นในเขตจังหวัดตรัง



ยุทธศาสตร์การพัฒนาประเทศ (แผนพัฒนาเศรษฐกิจและสังคมแห่งชาติ ฉบับที่ ๑๒)	
<ul style="list-style-type: none"> - การเสริมสร้างและพัฒนาศักยภาพทุนมนุษย์ - การสร้างความเป็นธรรมและลดความเหลื่อมล้ำในสังคม - การสร้างความเข้มแข็งทางเศรษฐกิจและแข่งขันได้อย่างยั่งยืน - การเติบโตที่เป็นมิตรกับสิ่งแวดล้อมเพื่อการพัฒนาอย่างยั่งยืน - การเสริมสร้างความมั่นคงแห่งชาติเพื่อการพัฒนาประเทศสู่ความมั่งคั่ง และยั่งยืน 	<ul style="list-style-type: none"> - การบริหารจัดการในภาครัฐ การป้องกันการทุจริตประพฤติมิชอบ และธรรมาภิบาลในสังคมไทย - การพัฒนาโครงสร้างพื้นฐานและระบบโลจิสติกส์ - การพัฒนาวิทยาศาสตร์ เทคโนโลยี วิจัย และนวัตกรรม - การพัฒนาภาค เมือง และพื้นที่เศรษฐกิจ - ความร่วมมือระหว่างประเทศเพื่อการพัฒนา

ยุทธศาสตร์ภาค	เสริมสร้างความเข้มแข็งภาคการเกษตร	ยกระดับรายได้จากการท่องเที่ยว	ป้องกันและแก้ไขปัญหาทรัพยากรธรรมชาติและสิ่งแวดล้อม
---------------	-----------------------------------	-------------------------------	--

ยุทธศาสตร์กลุ่มจังหวัดภาคใต้ฝั่งอันดามัน	พัฒนาคุณภาพด้านการท่องเที่ยวให้ได้มาตรฐานยั่งยืน	พัฒนาระบบและสร้างมูลค่าเพิ่มให้สินค้าภาคเกษตร ประมง และปศุสัตว์	เพื่อเสริมสร้างและพัฒนาศักยภาพทุนมนุษย์เพื่อนำไปสู่การพัฒนาที่ยั่งยืน
--	--	---	---

ยุทธศาสตร์จังหวัดตรัง			
สร้างฐานเศรษฐกิจของจังหวัด	ส่งเสริมและพัฒนาการท่องเที่ยวเชิงนิเวศให้มีคุณภาพ	เสริมสร้างความมั่นคงทางสังคมพัฒนาคุณภาพชีวิตและการศึกษา	บริหารจัดการทรัพยากรธรรมชาติและสิ่งแวดล้อมและพลังงาน

ยุทธศาสตร์องค์การบริหารส่วนจังหวัดตรัง				
การศึกษา ศาสนา และศิลปวัฒนธรรม	ด้านสิ่งแวดล้อม การจัดการทรัพยากรธรรมชาติและพลังงาน	คุณภาพชีวิตและสังคม	การประสานแผนพัฒนาท้องถิ่น	
โครงสร้างพื้นฐาน	เศรษฐกิจ	การท่องเที่ยว	การเมืองการบริหาร	ทรัพยากรบุคคล

ยุทธศาสตร์การพัฒนาขององค์กรปกครองส่วนท้องถิ่นในเขตจังหวัดตรัง			
พัฒนาและส่งเสริมการมีส่วนร่วมของประชาชนสู่ระดับฐานราก	การอนุรักษ์พลังงานและการจัดการทรัพยากรธรรมชาติและสิ่งแวดล้อมอย่างยั่งยืน	การอยู่ดีมีสุขของท้องถิ่น	การเมือง การบริหาร และการพัฒนาบุคลากรของท้องถิ่น
โครงสร้างพื้นฐานควบคู่การท่องเที่ยวเชิงอนุรักษ์	คุณภาพชีวิตและส่งเสริมการศึกษาเรียนรู้แบบองค์รวม	อนุรักษ์และส่งเสริมประเพณี วัฒนธรรม และภูมิปัญญา	

กรอบการประสานโครงการพัฒนาขององค์กรปกครองส่วนท้องถิ่นในเขตจังหวัดตรัง
(ฉบับ ตามหนังสือกระทรวงมหาดไทย ด่วนที่สุด ที่ มท ๐๘๑๐.๓/ว ๗๔๖๗ ลงวันที่ ๑๔ ธันวาคม ๒๕๖๓)

คณะกรรมการประสานแผนพัฒนาท้องถิ่นระดับจังหวัดตรัง พิจารณาทบทวน/ปรับปรุงกรอบการประสานโครงการพัฒนาขององค์กรปกครองส่วนท้องถิ่นที่มาจากกระบวนการร่วมกัน ระหว่างองค์กรปกครองส่วนท้องถิ่นและโครงการพัฒนาระหว่างองค์กรปกครองส่วนท้องถิ่นกับองค์การบริหารส่วนจังหวัด ส่วนราชการ หรือรัฐวิสาหกิจ และจะดำเนินการตามประกาศคณะกรรมการการกระจายอำนาจให้แก่องค์กรปกครองส่วนท้องถิ่น เรื่องกำหนดอำนาจและหน้าที่ในการจัดระบบบริการสาธารณะขององค์การบริหารส่วนจังหวัด ประกาศ ณ วันที่ ๑๓ สิงหาคม ๒๕๔๖ ดังนี้

๑.กรอบการประสานโครงการพัฒนาขององค์กรปกครองส่วนท้องถิ่นในเขตจังหวัดตรัง

(๑) กำหนดให้องค์กรปกครองส่วนท้องถิ่นละ ๑ โครงการ/ปี (๕ ปี) ตั้งแต่ ปี พ.ศ.๒๕๖๖-๒๕๗๐ ไม่จำกัด ประเภทและงบประมาณของโครงการ

(๒) เป็นโครงการพัฒนาที่ประชาชนในเขตองค์กรปกครองส่วนท้องถิ่นตั้งแต่ ๒ แห่งขึ้นไป ได้ประโยชน์ และได้ทำความตกลงกันได้ หากเป็นโครงการประเภทถนนต้องมีขนาดผิวจราจรกว้างไม่น้อยกว่า ๖ เมตร, สะพานต้องมีขนาดผิวจราจรกว้างไม่น้อยกว่า ๗ เมตร และเชื่อมต่อระหว่าง ๒ องค์กรปกครองส่วนท้องถิ่นขึ้นไป หากเป็นโครงการประเภทอื่นต้องเป็นไปในภาพรวมทั้งจังหวัด

(๓) โครงการที่เป็นลักษณะโครงสร้างพื้นฐานจะต้องกำหนดค่าพิกัด GPS

๒.หลักเกณฑ์การเสนอโครงการตามกรอบการประสานโครงการพัฒนาองค์กรปกครองส่วนท้องถิ่นในเขตจังหวัดตรัง

(๑) ประธานคณะกรรมการประสานแผนพัฒนาท้องถิ่นระดับอำเภอ นำส่งบัญชีโครงการพัฒนาของ องค์กรปกครองส่วนท้องถิ่นในเขตอำเภอ ให้ประธานคณะกรรมการประสานแผนพัฒนาท้องถิ่นระดับจังหวัด งบประมาณตามโครงการต้องสมเหตุสมผลและมีความเป็นไปได้ในการนำไปสู่การปฏิบัติ

(๒) ให้เรียงลำดับความสำคัญของโครงการแต่ละอำเภอ

(๓) โครงการประเภทโครงสร้างพื้นฐาน จะต้องมีความพร้อมด้านพื้นที่ที่จะดำเนินการ

ยุทธศาสตร์อำเภอกันตัง

วิสัยทัศน์อำเภอกันตัง

“กันตังเมืองท่า รักษาสิ่งแวดล้อม น้อมนำศาสตร์พระราชามีชื่อเสียงแหล่งท่องเที่ยว”

พันธกิจ

๑. พัฒนาท่าขนส่งสินค้า เชื่อมการค้าระหว่างประเทศ
๒. เป็นสังคมเรียนรู้ เศรษฐกิจพอเพียง
๓. พัฒนาการท่องเที่ยวเชิงอนุรักษ์

เป้าประสงค์รวม

๑. แหล่งเศรษฐกิจเมืองท่า การค้าระหว่างประเทศ
๒. เป็นสังคมเรียนรู้ เศรษฐกิจพอเพียง
๓. แหล่งประวัติศาสตร์ ธรรมชาติที่สวยงาม

ประเด็นยุทธศาสตร์

๑. การเสริมสร้างคุณภาพชีวิต และสังคมอย่างมีคุณภาพ บนพื้นฐานหลักปรัชญาของเศรษฐกิจพอเพียง
๒. ส่งเสริมศักยภาพการขนส่งสินค้าทางเรือระหว่างประเทศอย่างมีประสิทธิภาพ
๓. พัฒนาการท่องเที่ยวเชิงอนุรักษ์และการบริหารจัดการสิ่งแวดล้อมอย่างยั่งยืน
๔. ส่งเสริมคุณธรรมในการบริหารจัดการ

๑.๖ THAILAND ๔.๐

ประเทศไทย ๔.๐ เป็นความมุ่งมั่นของนายกรัฐมนตรี ที่ต้องการปรับเปลี่ยนโครงสร้างเศรษฐกิจไปสู่ “Value-Based Economy” หรือ “เศรษฐกิจที่ขับเคลื่อนด้วยนวัตกรรม” กล่าวคือ ในปัจจุบัน เรายังคิดอยู่ในโมเดลเศรษฐกิจแบบ “ทำมาก ได้มาก” เราจึงต้องการปรับเปลี่ยนเป็น “ทำน้อย ได้มาก” นั่นหมายถึง การขับเคลื่อนให้เกิดการเปลี่ยนแปลงอย่างน้อยใน ๓ มิติสำคัญ คือ

๑. เปลี่ยนจากการผลักดันสินค้าโภคภัณฑ์ไปสู่สินค้าเชิงนวัตกรรม
๒. เปลี่ยนจากการขับเคลื่อนประเทศด้วยภาคอุตสาหกรรมไปสู่การขับเคลื่อนด้วยเทคโนโลยี และความคิดสร้างสรรค์

๓. เปลี่ยนจากการเน้นภาคการผลิตสินค้าไปสู่การเน้น ภาคบริการมากขึ้น

ดังนั้น ประเทศไทย ๔.๐ จึงเป็นการเปลี่ยนผ่านทั้งระบบใน ๔ องค์ประกอบสำคัญ คือ

๑. เปลี่ยนจากเกษตรแบบดั้งเดิม (Traditional Farming) ในปัจจุบัน ไปสู่การเกษตรสมัยใหม่ที่เน้นการบริหารจัดการและเทคโนโลยี (Smart Farming) โดยเกษตรกรต้องร่ำรวยขึ้น และเป็นเกษตรกรแบบเป็นผู้ประกอบการ (Entrepreneur)

๒. เปลี่ยนจาก Traditional SMEs หรือ SMEs ที่มีอยู่ที่มีรัฐต้องให้ความช่วยเหลืออยู่ตลอดเวลา ไปสู่การเป็น Smart Enterprises และ Startups ที่มีศักยภาพสูง

๓. เปลี่ยนจาก Traditional Services ซึ่งมีการสร้างมูลค่าค่อนข้างต่ำ ไปสู่ High Value Services

๔. เปลี่ยนจากแรงงานทักษะต่ำไปสู่แรงงานที่มีความรู้ ความเชี่ยวชาญ และทักษะสูง โดยมีกลุ่มเทคโนโลยีและอุตสาหกรรมเป้าหมาย ๕ กลุ่มด้วยกันคือ

๔.๑ กลุ่มอาหาร เกษตร และเทคโนโลยีชีวภาพ เช่น สร้างเส้นทางธุรกิจใหม่ (New Startups) ด้าน เทคโนโลยีการเกษตร เทคโนโลยีอาหาร เป็นต้น

๔.๒ กลุ่มสาธารณสุข สุขภาพ และเทคโนโลยีทางการแพทย์ เช่น พัฒนาเทคโนโลยี สุขภาพ เทคโนโลยี การแพทย์ สปา เป็นต้น

๔.๓ กลุ่มเครื่องมือ อุปกรณ์อัจฉริยะ หุ่นยนต์ และระบบเครื่องกลที่ใช้ระบบ อิเล็กทรอนิกส์ควบคุม เช่น เทคโนโลยีหุ่นยนต์ เป็นต้น

๔.๔ กลุ่มดิจิทัล เทคโนโลยีอินเทอร์เน็ตที่เชื่อมต่อและบังคับอุปกรณ์ต่าง ๆ ปัญญาประดิษฐ์และเทคโนโลยี สมองกลฝังตัว เช่น เทคโนโลยีด้านการเงิน อุปกรณ์เชื่อมต่อออนไลน์โดยไม่ต้องใช้ คน เทคโนโลยีการศึกษา อี-มาร์เก็ตเพลส อี-คอมเมิร์ซ เป็นต้น

๔.๕ กลุ่มอุตสาหกรรมสร้างสรรค์ วัฒนธรรม และบริการที่มีมูลค่าสูง เช่น เทคโนโลยี การออกแบบ ธุรกิจ

๒. ยุทธศาสตร์ขององค์กรปกครองส่วนท้องถิ่น

๒.๑ วิสัยทัศน์การพัฒนาขององค์การบริหารส่วนตำบลเกาะลิบง

“ชุมชนเข้มแข็ง พัฒนาแหล่งท่องเที่ยว ส่งเสริมคุณภาพชีวิตที่ดี
มีการศึกษาที่มาตรฐาน สืบสานศิลปวัฒนธรรม นำสู่เศรษฐกิจพอเพียง”

พันธกิจการพัฒนา

๑. พัฒนาโครงสร้างพื้นฐานให้ได้มาตรฐาน ทัวถึงทุกพื้นที่และเพียงพอกับความต้องการของประชาชน
๒. ส่งเสริมคุณภาพชีวิตให้ประชาชนอยู่ดีมีสุข
๓. สนับสนุนกิจกรรมทางศาสนา การอนุรักษ์คุณธรรม จริยธรรม ประเพณีวัฒนธรรมและภูมิปัญญาท้องถิ่น
๔. พัฒนาด้านการศึกษาให้ได้มาตรฐานและเพิ่มช่องทางในการรับรู้ข่าวสารแก่ประชาชนทุกระดับ
๕. ดูแล รักษา ป่าฝุ อนุรักษ์ทรัพยากรธรรมชาติและสิ่งแวดล้อม
๖. สนับสนุนเศรษฐกิจชุมชนพึ่งตนเอง ส่งเสริมอาชีพเพิ่มรายได้ ลดรายจ่าย
๗. พัฒนาศักยภาพการท่องเที่ยวให้ครบวงจรและทัวถึงทุกพื้นที่
๘. พัฒนาด้านการเมืองและการบริหารให้มีประสิทธิภาพ โดยส่งเสริมให้ประชาชนมีส่วนร่วมในการบริหารจัดการ

๒.๒ ยุทธศาสตร์

๑. ยุทธศาสตร์การพัฒนาด้านโครงสร้างพื้นฐาน
๒. ยุทธศาสตร์การพัฒนาด้านเศรษฐกิจและการท่องเที่ยว
๓. ยุทธศาสตร์การพัฒนาด้านการศึกษา ศาสนา ศิลปวัฒนธรรม
๔. ยุทธศาสตร์การพัฒนาด้านสิ่งแวดล้อมและจัดการทรัพยากรธรรมชาติ
๕. ยุทธศาสตร์การพัฒนาด้านคุณภาพชีวิตและสังคม
๖. ยุทธศาสตร์การพัฒนาด้านการเมืองการบริหาร

๒.๓ เป้าประสงค์

๑. เพื่อให้มีบริการด้านโครงสร้างพื้นฐานอย่างเพียงพอกับความต้องการและได้มาตรฐาน
๒. เพื่อส่งเสริมให้ประชาชนมีรายได้เพิ่มขึ้นและพัฒนาแหล่งท่องเที่ยวในพื้นที่
๓. เพื่อส่งเสริมการศึกษา ศาสนา ศิลปวัฒนธรรมประเพณีและภูมิปัญญาท้องถิ่นในพื้นที่
๔. เพื่อส่งเสริมการท่องเที่ยวเชิงอนุรักษ์ ดูแลรักษา ป่าฝุ อนุรักษ์ทรัพยากรธรรมชาติและสิ่งแวดล้อมให้ใช้ประโยชน์สูงสุด
๕. เพื่อส่งเสริมและพัฒนาคุณภาพชีวิตของประชาชนในพื้นที่ให้อยู่ดีมีสุข
๖. เพื่อให้ประชาชนได้มีส่วนร่วมในการบริหารจัดการท้องถิ่นและการบริหารงานขององค์การบริหารส่วนตำบลอย่างมีประสิทธิภาพ

๒.๔ ตัวชี้วัด

๑. ร้อยละของถนนในพื้นที่ที่มีความสะดวกในการสัญจรไปมา
๒. ร้อยละของครัวเรือนมีประปาที่ได้มาตรฐานใช้
๓. ร้อยละของครัวเรือนมีไฟฟ้าสาธารณะใช้
๔. ร้อยละของช่องทางการรับรู้ข้อมูลข่าวสาร
๕. ร้อยละของหมู่บ้านที่ดำเนินงานตามหลักปรัชญาเศรษฐกิจพอเพียง
๖. ร้อยละของครัวเรือนที่มีอาชีพและรายได้ที่เพียงพอและมั่นคง
๗. ร้อยละของกลุ่มอาชีพ/อาชีพเสริมในพื้นที่ได้รับการพัฒนาด้านทักษะและศักยภาพในการบริหารจัดการ
๘. จำนวนสถานที่ท่องเที่ยวที่สามารถพัฒนา เป็นแหล่งท่องเที่ยวระดับอำเภอ/จังหวัด
๙. ร้อยละของประชากรที่ได้รับการศึกษาภาคบังคับทั้งในและนอกระบบ
๑๐. จำนวนกิจกรรมที่ดำเนินการในการอนุรักษ์ศิลปวัฒนธรรมประเพณีและภูมิปัญญาของท้องถิ่น
๑๑. จำนวนกิจกรรมที่ดำเนินการในการดูแลแหล่งน้ำ การจัดการขยะ และการอนุรักษ์ทรัพยากรธรรมชาติและสิ่งแวดล้อม
๑๒. ร้อยละของเด็ก สตรี คนชรา คนพิการ และผู้ด้อยโอกาสในชุมชนที่ได้รับการส่งเสริมด้านสวัสดิการสังคมและสังคมสงเคราะห์
๑๓. ร้อยละประชาชนที่มีสุขภาพกายและสุขภาพจิตที่แข็งแรง และได้รับความปลอดภัยในชีวิตและทรัพย์สิน
๑๔. ร้อยละความพึงพอใจของประชาชนในการบริหารจัดการตามหลักธรรมาภิบาลของ อบต.

๒.๕ ค่าเป้าหมาย

๑. อัตราการเพิ่มขึ้นของถนนในพื้นที่มีมาตรฐานและมีความสะดวกในการสัญจรไปมา
๒. อัตราการเพิ่มขึ้นของครัวเรือนที่มีระบบประปาที่ได้มาตรฐานใช้
๓. อัตราการเพิ่มขึ้นของครัวเรือนที่มีระบบไฟฟ้าสาธารณะใช้
๔. อัตราการเพิ่มขึ้นของช่องทางการรับรู้ข้อมูลข่าวสาร
๕. อัตราการเพิ่มขึ้นของหมู่บ้านเศรษฐกิจพอเพียง
๖. อัตราการเพิ่มขึ้นของรายได้ของประชาชนในพื้นที่
๗. อัตราการเพิ่มขึ้นของศักยภาพในการบริหารจัดการกลุ่มอาชีพ/อาชีพเสริมในพื้นที่
๘. จำนวนโครงการ/กิจกรรมในการพัฒนา และส่งเสริมการบริหารจัดการด้านการท่องเที่ยว
๙. อัตราการเพิ่มขึ้นของ เด็ก เยาวชน และประชาชนทั่วไปที่ได้รับการศึกษาที่มีคุณภาพ ทั้งในและนอกระบบ
๑๐. จำนวนช่องทางของประชาชนในพื้นที่ในการรับรู้ข่าวสาร
๑๑. อัตราการเพิ่มขึ้นของการฟื้นฟู และดำรงไว้ซึ่งศิลปวัฒนธรรม ประเพณี และภูมิปัญญา
๑๒. อัตราการเพิ่มขึ้นของ เด็ก เยาวชน และประชาชนทั่วไปในการเข้าร่วมกิจกรรม/โครงการเกี่ยวกับทรัพยากรธรรมชาติและสิ่งแวดล้อม
๑๓. จำนวนโครงการ/กิจกรรมด้านเฝ้าระวังและฟื้นฟูทรัพยากรธรรมชาติและสิ่งแวดล้อมในพื้นที่
๑๔. จำนวนขยะในพื้นที่

๑๕. อัตราการเพิ่มขึ้นของ เด็ก สตรี คนชรา คนพิการ และผู้ด้อยโอกาสในชุมชนที่ได้รับการส่งเสริมด้านสวัสดิการ

๑๖. ร้อยละของประชาชนในพื้นที่ที่มีสุขภาพกายและสุขภาพจิตที่แข็งแรง

๑๗. จำนวนโครงการ/กิจกรรมด้านการรักษาความปลอดภัยในชีวิตและทรัพย์สินของประชาชน

๑๘. ร้อยละความพึงพอใจของประชาชนที่มีต่อองค์กรในการส่งเสริมการมีส่วนร่วมของประชาชน

๑๙. อัตราความเสียหายที่เกิดขึ้นจากสาธารณภัยในพื้นที่

๒๐. ร้อยละความพึงพอใจของประชาชนที่มีต่อคุณภาพการให้บริการของบุคลากร

๒๑. จำนวนโครงการ/กิจกรรมที่องค์กรได้บูรณาการงานร่วมกับหน่วยงานอื่น

๒.๖ กลยุทธ์

๑. บุกเบิก ก่อสร้าง ปรับปรุง บำรุงรักษา ถนน สะพาน ทางเท้า และท่าเทียบเรือ

๒. พัฒนาและจัดหาแหล่งน้ำเพื่ออุปโภค บริโภค

๓. ขยายเขต ติดตั้ง ปรับปรุง บำรุงรักษาไฟฟ้า แสงสว่างสาธารณะ

๔. การพัฒนาระบบการติดต่อสื่อสาร

๕. พัฒนาและส่งเสริมอาชีพให้แก่ประชาชน

๖. พัฒนา ปรับปรุงแหล่งท่องเที่ยวและเพิ่มศักยภาพการท่องเที่ยว

๗. ส่งเสริมการศึกษาของประชาชนทุกระดับ

๘. เพิ่มช่องทางในการรับรู้ข่าวสารให้แก่ประชาชน

๙. ส่งเสริมศาสนา ศิลปวัฒนธรรม และประเพณี ภูมิปัญญาท้องถิ่น

๑๐. สร้างจิตสำนึกและความตระหนักในการจัดการทรัพยากรธรรมชาติและสิ่งแวดล้อม

๑๑. เผื่อระวังและฟื้นฟูธรรมชาติและสิ่งแวดล้อม

๑๒. บำบัดและจัดการขยะ

๑๓. ส่งเสริมการจัดสวัสดิการและนันทนาการ

๑๔. ส่งเสริมสุขภาพอนามัยของประชาชน

๑๕. การรักษาความปลอดภัยในชีวิตและทรัพย์สินของประชาชน

๑๖. ส่งเสริมการมีส่วนร่วมของประชาชน

๑๗. พัฒนาส่งเสริมระบบป้องกันบรรเทาสาธารณภัย

๑๘. พัฒนาศักยภาพบุคลากร

๑๙. สนับสนุนให้มีการประสานงานระหว่างองค์กรปกครองส่วนท้องถิ่น

๒.๗ จุดยืนทางยุทธศาสตร์

๒.๗.๑ ด้านโครงสร้างพื้นฐาน

การพัฒนา โครงสร้างและสภาพแวดล้อมที่จำเป็นต่อการดำรงชีวิตขั้นพื้นฐานของประชาชน เพื่อส่งเสริมศักยภาพเศรษฐกิจและการพัฒนา คุณภาพชีวิตของประชาชน เป็นการวางรากฐานการพัฒนาอย่างยั่งยืน เตรียมความพร้อมสู่การแข่งขัน โดยมุ่งเน้นการเป็นศูนย์กลางในการให้บริการสาธารณะ ดังนี้

๑. พัฒนาระบบการ ก่อสร้าง ปรับปรุง บำรุงรักษาสาธารณูปโภคต่างๆ รวมถึงก่อสร้าง สะพานท่าเทียบเรือสาธารณะทางเดินเท้าร่องน้ำเดินเรือและระบบเตือนภัยเพื่อการคมนาคม เศรษฐกิจ และการท่องเที่ยว

๒. ขยายเขตไฟฟ้าและติดตั้งไฟฟ้าสาธารณะ ให้ทั่วถึงทุกพื้นที่ที่ประชาชนมีไฟฟ้าในครัวเรือนใช้ตามความเหมาะสม

๓. เสริมสร้างมาตรการในการป้องกัน และแก้ไขปัญหาน้ำท่วมขังในชุมชน ให้มีและบำรุงทางระบายน้ำ โดยการก่อสร้างและปรับปรุงท่อระบายน้ำ รางระบายน้ำ รวมถึงระบบระบายน้ำเพื่อแก้ไขปัญหา น้ำท่วมขังอย่างเป็นระบบ

๔. ปรับปรุงระบบประปาหมู่บ้าน บ่อน้ำตื้นและแหล่งเก็บกักน้ำสาธารณะ ให้ประชาชนได้อุปโภค บริโภคอย่างเพียงพอและพัฒนาแหล่งน้ำที่มีอยู่เดิมให้สามารถใช้ประโยชน์ได้อย่างคุ้มค่าและจัดหาแหล่งน้ำใหม่ตามความเหมาะสม

๒.๗.๒ ด้านเศรษฐกิจและการท่องเที่ยว

การพัฒนาเศรษฐกิจและการท่องเที่ยวภายในชุมชน จะต้องส่งเสริม สนับสนุนและผลักดันให้เกิดกระบวนการสร้างรายได้ลดรายจ่ายให้ประชาชนทุกระดับ ขยายโอกาสในการประกอบอาชีพ และเพิ่มศักยภาพให้กลุ่มอาชีพมีความเข้มแข็ง พึ่งพาตนเองได้อย่างยั่งยืน ดังนี้

๑. สนับสนุน ส่งเสริมกลุ่มอาชีพให้เติบโตและเข้มแข็ง สามารถพึ่งพาตนเองได้อย่างยั่งยืน พัฒนาอาชีพที่เหมาะสมกับสภาพแวดล้อมของท้องถิ่นและกระตุ้นให้เกิดการพัฒนา กระบวนการสร้างระบบเศรษฐกิจชุมชน ขยายเครือข่าย

๒. ส่งเสริมอาชีพและขยายโอกาสในการประกอบอาชีพประมงควบคู่กับการอนุรักษ์ทรัพยากรทางทะเลและชายฝั่ง

๓. สร้างรายได้และลดรายจ่ายในครัวเรือน นำภูมิปัญญาในท้องถิ่นมาใช้ให้เกิดประโยชน์ เพื่อเพิ่มรายได้แก่ประชาชน และดำรงตนตามแนวทางเศรษฐกิจพอเพียง

๔. พัฒนาแหล่งท่องเที่ยวทางทะเลและแหล่งท่องเที่ยวทางประวัติศาสตร์วัฒนธรรม ให้เชื่อมโยงกับวิถีชีวิตของชุมชน

๕. พัฒนาการให้บริการด้านการท่องเที่ยวให้ได้มาตรฐานเป็นที่ยอมรับ ส่งเสริมการประชาสัมพันธ์แหล่งท่องเที่ยวและกิจกรรมต่างๆ ในท้องทะเลรังให้เป็นที่ยอมรับไปทั่วโลก เช่น พิธีวิวาห์ใต้สมุทร ศึกษาการดำรงชีวิตของพะยูนฝูงใหญ่ที่สุดของประเทศไทย เป็นต้น

๒.๗.๓ ด้านการศึกษา ศาสนา และวัฒนธรรม

การพัฒนาชุมชนให้เป็นสังคมแห่งความรู้ อันเป็นเงื่อนไขไปสู่ระบบเศรษฐกิจฐานความรู้ให้ประชาชนได้รับโอกาสเท่าเทียมกันจะที่จะเรียนรู้และฝึกอบรมได้ตลอดชีวิต และมีปัญหาเป็นทุนไว้สร้างงานและสร้างรายได้ สามารถนำพาท้องถิ่นให้รอดพ้นจากวิกฤตเศรษฐกิจและสังคมโดยยึดหลักการศึกษาศาสร้างชาติ สร้างคน และสร้างงาน ตลอดจนการส่งเสริมสนับสนุนด้านการศาสนา ศิลปวัฒนธรรม ให้เกิดความรู้คู่คุณธรรม ภูมิปัญญาท้องถิ่น ศิลปวัฒนธรรมขนบธรรมเนียมประเพณีค่านิยมอันดีงามของชาติและท้องถิ่น

๑. สนับสนุนและส่งเสริมพัฒนาศูนย์พัฒนาเด็กเล็กก่อนวัยเรียนให้ได้ตามมาตรฐาน เน้นคุณภาพ ประสิทธิภาพและความเที่ยงธรรมในการบริหารจัดการศึกษาทั้งในระบบและนอกระบบรองรับการเข้าสู่ประชาคมอาเซียน

๒. ส่งเสริมและสนับสนุนการเรียนรู้และการศึกษาแบบตลอดชีวิตที่ทันสมัยทันโลกทันเหตุการณ์

๓. ส่งเสริม สนับสนุนศาสนา ศิลปวัฒนธรรม รักษาขนบธรรมเนียมประเพณี วัฒนธรรมอันดีงามของท้องถิ่น และพัฒนาแหล่งวัฒนธรรม ศิลปวัตถุ โบราณสถาน ให้เป็นแหล่งเรียนรู้และแหล่งรายได้ของประชาชนในพื้นที่ ภายใต้หลักการ กฎเกณฑ์ของศาสนา

๒.๗.๔ ด้านสิ่งแวดล้อมและจัดการทรัพยากรธรรมชาติ

การจัดการทรัพยากรธรรมชาติและสิ่งแวดล้อมให้มีความอุดมสมบูรณ์ เกิดความสมดุล เนื่องจากพื้นที่ตำบลเกาะลิบงเป็นพื้นที่ทางทะเลของชายฝั่งอันดามันที่มีความอุดมสมบูรณ์และความหลากหลายทางชีวภาพของทรัพยากรธรรมชาติและสิ่งแวดล้อมที่มีศักยภาพเพื่อการท่องเที่ยว เช่น ชายหาด ป่าชายเลน แนวปะการัง และแหล่งหญ้าทะเลที่เป็นแหล่งอาหารและถิ่นอาศัยใหญ่ของพะยูนฝูงใหญ่ที่สุดของประเทศไทย จึงต้องรักษาระบบนิเวศวิทยาให้มีความสมดุล เพื่อเป็นการพัฒนาอย่างยั่งยืน ดังนี้

๑. ส่งเสริมสนับสนุนกระบวนการมีส่วนร่วมของชุมชนในการบริหารจัดการทรัพยากรธรรมชาติและสิ่งแวดล้อม ขับเคลื่อนการจัดทำโครงการ และการดำเนินกิจกรรมต่างๆ ที่มุ่งไปสู่สังคมคาร์บอนต่ำ

๒. รณรงค์ ส่งเสริมการสร้างจิตสำนึกสาธารณะทางด้านการบริหารจัดการ ฟื้นฟูและอนุรักษ์ทรัพยากรธรรมชาติและสิ่งแวดล้อมแก่ประชาชน และชุมชน

๓. สนับสนุน ส่งเสริมให้ชุมชนมุ่งรักษาความสะอาดและความเป็นระเบียบเรียบร้อย ปรับภูมิทัศน์ภายในชุมชน และสถานที่ท่องเที่ยวต่างๆ ให้เป็นชุมชนน่าอยู่น่าท่องเที่ยว

๔. ส่งเสริมสนับสนุนการเฝ้าระวัง ควบคุมและกำจัดมลภาวะที่มีผลต่อสุขภาพอนามัย และคุณภาพชีวิตที่ดีของประชาชน

๒.๗.๕ ด้านคุณภาพชีวิตและสังคม

เสริมสร้างความเข้มแข็งของชุมชน แก้ไขปัญหาความยากจน ส่งเสริมการจัดสวัสดิการและระบบคุ้มครองเด็ก สตรี ผู้พิการ ผู้สูงอายุ และผู้ด้อยโอกาสทางสังคม ส่งเสริมสถาบันครอบครัวและชุมชน รวมทั้งสนับสนุนการศึกษา มุ่งพัฒนาไปสู่ความเป็นเลิศ เพื่อให้ประชาชนมีคุณภาพชีวิตที่ดี พึ่งพาตนเองได้อยู่ในชุมชนได้อย่างมีความสุข

๑. เสริมสร้างความเข้มแข็งของชุมชน แก้ไขปัญหาความยากจนของคนในชุมชนด้วยการสร้างอาชีพเสริมเพิ่มรายได้

๒. ส่งเสริม สนับสนุน อำนวยความสะดวกแก่การดำเนินงานด้านสวัสดิการสงเคราะห์ เบี้ยยังชีพผู้สูงอายุ ผู้พิการ ผู้ป่วยเอดส์และผู้ด้อยโอกาสให้มีคุณภาพชีวิตที่ดีสามารถพึ่งตนเองได้ รวมทั้งได้รับการช่วยเหลือและได้รับการบริการอย่างทั่วถึงและเป็นธรรม

๓. มุ่งพัฒนาทักษะการกีฬาตามมาตรฐานสากล ส่งเสริมและสนับสนุนการกีฬาและลานกีฬาหมู่บ้าน ให้เพียงพอต่อความต้องการของประชาชนและสนับสนุนให้มีการแข่งขันกีฬาทุกประเภทเป็นประจำทุกปี เพื่อก่อให้เกิดความรัก ความสามัคคีปลุกฝังค่านิยมที่ดีต่อการกีฬา

๔. สนับสนุนงานการแพทย์ฉุกเฉินทั้งทางน้ำและทางบกให้มีประสิทธิภาพสามารถช่วยเหลือผู้บาดเจ็บและผู้ป่วยได้ทันทั่วถึง ลดอัตราการเสียชีวิตและทุพพลภาพ และสร้างหลักประกันและบริการสุขภาพแก่ประชาชนอย่างทั่วถึงและเป็นธรรม

๕. ส่งเสริมการสร้างสุขภาวะแบบองค์รวม สร้างสังคมอยู่ดีมีสุข มีความเป็นชุมชนน่าอยู่ ประชาชนมีความปลอดภัยในชีวิตและทรัพย์สิน รวมถึงการป้องกันและบรรเทาสาธารณภัยต่างๆ ที่อาจเกิดขึ้นทุกเวลาและการแก้ไขปัญหาเสพติดให้หมดไปจากพื้นที่

๒.๗.๖ ด้านการเมืองการบริหาร

สนับสนุนการทำงานแบบบูรณาการของทุกภาคส่วน ส่งเสริมให้ประชาชนมีส่วนร่วมในการบริหารจัดการ พัฒนานโยบายให้เป็นองค์กรธรรมาภิบาลที่มีหลักการบริหารจัดการตามหลักการบริหารกิจการบ้านเมืองที่ดี และเป็นหน่วยบริการสังคมที่ดี

๑. ส่งเสริมการทำงานแบบบูรณาการ เพื่อก่อให้เกิดการสร้างเครือข่ายการทำงานของภาครัฐองค์กรปกครองส่วนท้องถิ่น ฝ่ายปกครองและหน่วยงานที่เกี่ยวข้อง รวมถึงภาคเอกชน องค์กรการพัฒนาต่างๆ

๒. ส่งเสริมการมีส่วนร่วมของภาคประชาชนในกิจการขององค์การบริหารส่วนตำบลทุกระดับ ตั้งแต่กำหนดทิศทางนโยบายพัฒนา การจัดทำแผนพัฒนาทุกระดับ การบริหารและการติดตามประเมินผล

๓. พัฒนานโยบายให้เป็นองค์กรธรรมาภิบาล ที่มีหลักการบริหารจัดการตามหลักการบริหารกิจการบ้านเมืองที่ดี ปรับระบบการทำงานให้มีประสิทธิภาพมุ่งตอบสนองต่อความต้องการของประชาชน รับผิดชอบต่อชุมชนและมีความโปร่งใส มีคุณธรรม จริยธรรมและมีจิตสำนึกในการให้บริการที่เกิดประโยชน์สูงสุดต่อประชาชน

ยุทธศาสตร์การพัฒนาในช่วงห้าปี

ยุทธศาสตร์การพัฒนา	แผนงาน	หน่วยงานที่รับผิดชอบ
๑.ยุทธศาสตร์พัฒนาด้านโครงสร้างพื้นฐาน	๑.๑ เคหะและชุมชน ๑.๒ อุตสาหกรรมและการโยธา	กองช่าง กองช่าง
๒.ยุทธศาสตร์พัฒนาด้านเศรษฐกิจและการท่องเที่ยว	๒.๑ การศาสนา วัฒนธรรมและนันทนาการ ๒.๒ เคหะและชุมชน ๒.๓ สร้างความเข้มแข็งของชุมชน	กองการศึกษาฯ กองช่าง สำนักปลัด
๓.ยุทธศาสตร์พัฒนาด้านการศึกษา ศาสนา ศิลปวัฒนธรรม	๓.๑ การศึกษา ๓.๒ การศาสนา วัฒนธรรมและนันทนาการ	กองการศึกษาฯ กองการศึกษาฯ
๔.ยุทธศาสตร์พัฒนาด้านสิ่งแวดล้อมและจัดการทรัพยากรธรรมชาติ	๓.๑ บริหารงานทั่วไป ๓.๒ สาธารณสุข ๓.๓ สร้างความเข้มแข็งของชุมชน ๓.๔ การเกษตร	สำนักปลัด สำนักปลัด สำนักปลัด สำนักปลัด
๕.ยุทธศาสตร์พัฒนาด้านคุณภาพชีวิตและสังคม	๕.๑ การรักษาความสงบภายใน ๕.๒ การศาสนา วัฒนธรรมและนันทนาการ ๕.๓ เคหะและชุมชน ๕.๔ สาธารณสุข ๕.๕ สร้างความเข้มแข็งของชุมชน ๕.๖ บกกลาง	สำนักปลัด กองการศึกษาฯ กองช่าง สำนักปลัด สำนักปลัด สำนักปลัด
๖.ยุทธศาสตร์พัฒนาด้านการเมืองการบริหาร	๕.๑ บริหารงานทั่วไป ๕.๒ การรักษาความสงบภายใน ๕.๓ การศึกษา	สำนักปลัด/กองคลัง สำนักปลัด กองการศึกษาฯ

๒.๘ ความเชื่อมโยงของยุทธศาสตร์ในภาพรวม

ประเด็นยุทธศาสตร์ที่ ๑ การพัฒนาด้านโครงสร้างพื้นฐาน

- **พันธกิจ** : พัฒนาโครงสร้างพื้นฐานให้ได้มาตรฐาน ทัวถึงทุกพื้นที่และเพียงพอับความต้องการของประชาชน
- **เป้าประสงค์** : ก่อสร้าง ปรับปรุง บำรุงรักษา ซ่อมแซมระบบคมนาคมขนส่งให้มีความสะดวก : ก่อสร้าง ปรับปรุง บำรุงรักษา ซ่อมแซมระบบสาธารณสุขปโภคที่ได้มาตรฐาน มีประสิทธิภาพและเพียงพอต่อความต้องการของประชาชน
- **ตัวชี้วัดระดับเป้าประสงค์** : ร้อยละของถนนในพื้นที่ที่มีความสะดวกในการสัญจรไปมา : ร้อยละของครัวเรือนมีประปาที่ได้มาตรฐานใช้ : ร้อยละของครัวเรือนมีไฟฟ้าสาธารณะใช้ : ร้อยละของช่องทางการรับรู้ข้อมูลข่าวสาร
- **กลยุทธ์/แนวทางการพัฒนา และตัวชี้วัดระดับกลยุทธ์**

กลยุทธ์/แนวทางการพัฒนา	ตัวชี้วัดระดับกลยุทธ์
๑. บุกเบิก ก่อสร้าง ปรับปรุง บำรุงรักษา ถนน สะพาน ทางเท้า และท่าเทียบเรือ	- อัตราการเพิ่มขึ้นของถนนในพื้นที่ที่มีมาตรฐานและมี ความสะดวกในการสัญจรไปมา
๒. พัฒนาและจัดหาแหล่งน้ำเพื่ออุปโภค บริโภค	- อัตราการเพิ่มขึ้นของครัวเรือนที่มีระบบประปาที่ได้ มาตรฐานใช้
๓. ขยายเขต ติดตั้ง ปรับปรุง บำรุงรักษาไฟฟ้า แสงสว่างสาธารณะ	- อัตราการเพิ่มขึ้นของครัวเรือนที่มีระบบไฟฟ้า สาธารณะใช้
๔. การพัฒนาระบบการติดต่อสื่อสาร	- อัตราการเพิ่มขึ้นของช่องทางการรับรู้ข้อมูลข่าวสาร

- **หน่วยงานรับผิดชอบหลัก** : กองช่าง
- **ความเชื่อมโยง**
 ๑. ยุทธศาสตร์จังหวัดตรัง
ยุทธศาสตร์ที่ ๑ สร้างฐานเศรษฐกิจของจังหวัดด้านเกษตรกรรมและอุตสาหกรรมที่มั่นคงและ ยั่งยืน
 ๒. ยุทธศาสตร์การพัฒนากองครักษ์ส่วนท้องถิ่นในเขตจังหวัดตรัง
ยุทธศาสตร์ที่ ๑ การพัฒนาด้านโครงสร้างพื้นฐานควบคู่การท่องเที่ยวเชิงอนุรักษ์

ประเด็นยุทธศาสตร์ที่ ๒ การพัฒนาด้านเศรษฐกิจและการท่องเที่ยว

- **พันธกิจ** : พัฒนาศักยภาพการท่องเที่ยวให้ครบวงจรและทั่วถึงทุกพื้นที่ สนับสนุนเศรษฐกิจชุมชนพึ่งตนเอง ส่งเสริมอาชีพเพิ่มรายได้ ลดรายจ่าย ส่งเสริมคุณภาพชีวิตให้ประชาชนอยู่ดีมีสุขตามแนวเศรษฐกิจพอเพียง
- **เป้าประสงค์** : ชุมชนมีความเข้มแข็ง สามารถพึ่งตนเองได้ภายใต้หลักปรัชญาเศรษฐกิจพอเพียง
 - : ประชาชนได้รับการส่งเสริมด้านอาชีพและมีรายได้ที่เพียงพอต่อค่าครองชีพ
 - : พัฒนาแหล่งท่องเที่ยวในพื้นที่ มีระบบบริหารจัดการที่ดีและมีประสิทธิภาพ
- **ตัวชี้วัดระดับเป้าประสงค์** : ร้อยละของหมู่บ้านที่ดำเนินงานตามหลักปรัชญาเศรษฐกิจพอเพียง
 - : ร้อยละของครัวเรือนที่มีอาชีพและรายได้ที่เพียงพอและมั่นคง
 - : ร้อยละของกลุ่มอาชีพ/อาชีพเสริมในพื้นที่ที่ได้รับการพัฒนาด้านทักษะและศักยภาพในการบริหารจัดการ
 - : จำนวนสถานที่ท่องเที่ยวที่สามารถพัฒนา เป็นแหล่งท่องเที่ยวระดับอำเภอ/จังหวัด
- **กลยุทธ์/แนวทางการพัฒนา และตัวชี้วัดระดับกลยุทธ์**

กลยุทธ์/แนวทางการพัฒนา	ตัวชี้วัดระดับกลยุทธ์
๑. พัฒนาและส่งเสริมอาชีพให้แก่ประชาชน	- อัตราการเพิ่มขึ้นของหมู่บ้านเศรษฐกิจพอเพียง - อัตราการเพิ่มขึ้นของรายได้ของประชาชนในพื้นที่ - อัตราการเพิ่มขึ้นของศักยภาพในการบริหารจัดการกลุ่มอาชีพ/อาชีพเสริมในพื้นที่
๒. พัฒนา ปรับปรุงแหล่งท่องเที่ยวและเพิ่มศักยภาพการท่องเที่ยว	- จำนวนโครงการ/กิจกรรมในการพัฒนา และส่งเสริมการบริหารจัดการด้านการท่องเที่ยว

- **หน่วยงานรับผิดชอบหลัก** : สำนักปลัด / กองการศึกษา / กองช่าง
- **ความเชื่อมโยง**
 - ๑. ยุทธศาสตร์จังหวัดตรง
 - ยุทธศาสตร์ที่ ๒ ส่งเสริมและพัฒนากการท่องเที่ยวให้ได้มาตรฐานและมีคุณภาพเพื่อสร้างรายได้ให้เติบโตอย่างต่อเนื่อง
 - ๒. ยุทธศาสตร์การพัฒนาองค์กรปกครองส่วนท้องถิ่นในเขตจังหวัดตรง
 - ยุทธศาสตร์ที่ ๑ การพัฒนาด้านโครงสร้างพื้นฐานควบคุมการท่องเที่ยวเชิงอนุรักษ์
 - ยุทธศาสตร์ที่ ๒ การพัฒนาด้านคุณภาพชีวิตและส่งเสริมการศึกษาเรียนรู้แบบองค์รวม

ประเด็นยุทธศาสตร์ที่ ๓ การพัฒนาทางการศึกษา ศาสนา ศิลปวัฒนธรรม

- **พันธกิจ** : พัฒนาการด้านการศึกษาให้ได้มาตรฐาน เพิ่มช่องทางการรับรู้ข้อมูลข่าวสารให้แก่ประชาชนทุกระดับ สนับสนุนกิจกรรมทางศาสนา การอนุรักษ์คุณธรรม จริยธรรม ประเพณี วัฒนธรรมและภูมิปัญญาท้องถิ่น
- **เป้าประสงค์** : พัฒนาการด้านการศึกษาแก่ประชาชนทุกระดับ
: ร่วมอนุรักษ์และดำรงไว้ซึ่งศิลปวัฒนธรรมอันดีงามและภูมิปัญญาของท้องถิ่น
- **ตัวชี้วัดระดับเป้าประสงค์** : ร้อยละของประชากรที่ได้รับการศึกษาภาคบังคับทั้งในและนอกระบบ
: จำนวนกิจกรรมที่ดำเนินการในการอนุรักษ์ศิลปวัฒนธรรม ประเพณี และภูมิปัญญาของท้องถิ่น
- **กลยุทธ์/แนวทางการพัฒนา และตัวชี้วัดระดับกลยุทธ์**

กลยุทธ์/แนวทางการพัฒนา	ตัวชี้วัดระดับกลยุทธ์
๑. ส่งเสริมการศึกษาของประชาชนทุกระดับ	- อัตราการเพิ่มขึ้นของ เด็ก เยาวชน และประชาชนทั่วไปที่ได้รับการศึกษาที่มีคุณภาพ ทั้งในและนอกระบบ
๒. เพิ่มช่องทางการรับรู้ข่าวสารให้แก่ประชาชน	- จำนวนช่องทางของประชาชนในพื้นที่ในการรับรู้ข่าวสาร
๓. ส่งเสริมศาสนา ศิลปวัฒนธรรม และประเพณี ภูมิปัญญาท้องถิ่น	- อัตราการเพิ่มขึ้นของการฟื้นฟู และดำรงไว้ซึ่งศิลปวัฒนธรรม ประเพณี และภูมิปัญญา

- **หน่วยงานรับผิดชอบหลัก** : กองการศึกษา ศาสนาและศิลปวัฒนธรรม
- **ความเชื่อมโยง**
 - ๑. ยุทธศาสตร์จังหวัดตรัง
ยุทธศาสตร์ที่ ๓ เสริมสร้างความมั่นคงทางสังคม พัฒนาคุณภาพชีวิตและการศึกษาเรียนรู้อย่างมีคุณภาพ
 - ๒. ยุทธศาสตร์การพัฒนากองศกรปกครองส่วนท้องถิ่นในเขตจังหวัดตรัง
ยุทธศาสตร์ที่ ๒ การพัฒนาด้านคุณภาพชีวิตและส่งเสริมการศึกษาเรียนรู้แบบองค์รวม

ประเด็นยุทธศาสตร์ที่ ๔ การพัฒนาด้านสิ่งแวดล้อมและจัดการทรัพยากรธรรมชาติ

- พันธกิจ : ดูแลรักษา ฟื้นฟู อนุรักษ์ทรัพยากรธรรมชาติและสิ่งแวดล้อมที่ดีของชุมชน
- เป้าประสงค์ : เป็นเมืองน่าอยู่ควบคู่กับการบริหารจัดการทรัพยากรธรรมชาติและสิ่งแวดล้อมที่ดีและมีประสิทธิภาพ
- ตัวชี้วัดระดับเป้าประสงค์ : จำนวนกิจกรรมที่ดำเนินการในการดูแลแหล่งน้ำ การจัดการขยะ และการอนุรักษ์ทรัพยากรธรรมชาติและสิ่งแวดล้อม
- กลยุทธ์/แนวทางการพัฒนาและตัวชี้วัดระดับกลยุทธ์

กลยุทธ์/แนวทางการพัฒนา	ตัวชี้วัดระดับกลยุทธ์
๑. สร้างจิตสำนึกและความตระหนักในการจัดการทรัพยากรธรรมชาติและสิ่งแวดล้อม	- อัตราการเพิ่มขึ้นของ เด็ก เยาวชน และประชาชนทั่วไปในการเข้าร่วมกิจกรรม/โครงการเกี่ยวกับทรัพยากรธรรมชาติและสิ่งแวดล้อม
๒. ฝังร่ว้งและฟื้นฟูธรรมชาติและสิ่งแวดล้อม	- จำนวนโครงการ/กิจกรรมด้านฝังร่ว้งและฟื้นฟูทรัพยากรธรรมชาติและสิ่งแวดล้อมในพื้นที่
๓. บำบัดและจัดการขยะ	- จำนวนขยะในพื้นที่

- หน่วยงานรับผิดชอบหลัก : สำนักปลัด
- ความเชื่อมโยง
 ๑. ยุทธศาสตร์จังหวัดตรัง
ยุทธศาสตร์ที่ ๔ บริหารจัดการทรัพยากรธรรมชาติและ สิ่งแวดล้อม พะยูง สัตว์ทะเลหายาก และพลังงาน อย่างเหมาะสมกับชุมชน/พื้นที่ และมีความยั่งยืน
 ๒. ยุทธศาสตร์การพัฒนาองค์กรปกครองส่วนท้องถิ่นในเขตจังหวัดตรัง
ยุทธศาสตร์ที่ ๔ การพัฒนาด้านการอนุรักษ์พลังงาน และการจัดการทรัพยากรธรรมชาติและสิ่งแวดล้อมอย่างยั่งยืน

ประเด็นยุทธศาสตร์ที่ ๕ การพัฒนาด้านคุณภาพชีวิตและสังคม

- **พันธกิจ** : ส่งเสริมคุณภาพชีวิตให้ประชาชนอยู่ดีมีสุข ส่งเสริมการจัดสวัสดิการสังคมและสังคมสงเคราะห์ของ เด็ก สตรี คนชรา คนพิการ ผู้ด้อยโอกาสและการรักษาความปลอดภัยในชีวิตและทรัพย์สินให้ชุมชนเข้มแข็ง
- **เป้าประสงค์** : การจัดสวัสดิการสังคมและสังคมสงเคราะห์ของเด็ก สตรี คนชรา คนพิการและผู้ด้อยโอกาส ในชุมชน
: ประชาชนมีคุณภาพชีวิตที่ดีขึ้น สุขภาพร่างกายแข็งแรงและมีความปลอดภัยในชีวิตและทรัพย์สิน
- **ตัวชี้วัดระดับเป้าประสงค์** : ร้อยละของเด็ก สตรี คนชรา คนพิการ และผู้ด้อยโอกาสในชุมชนที่ได้รับการส่งเสริมด้านสวัสดิการสังคมและสังคมสงเคราะห์
: ร้อยละประชาชนที่มีสุขภาพกายและสุขภาพจิตที่แข็งแรง และได้รับความปลอดภัยในชีวิตและทรัพย์สิน
- **กลยุทธ์/แนวทางการพัฒนา และตัวชี้วัดระดับกลยุทธ์**

กลยุทธ์/แนวทางการพัฒนา	ตัวชี้วัดระดับกลยุทธ์
๑. ส่งเสริมการจัดสวัสดิการและนันทนาการ	- อัตราการเพิ่มขึ้นของ เด็ก สตรี คนชรา คนพิการ และผู้ด้อยโอกาสในชุมชนที่ได้รับการส่งเสริมด้านสวัสดิการ
๒. ส่งเสริมสุขภาพอนามัยของประชาชน	- ร้อยละของประชาชนในพื้นที่ที่มีสุขภาพกายและสุขภาพจิตที่แข็งแรง
๓. การรักษาความปลอดภัยในชีวิตและทรัพย์สินของประชาชน	- จำนวนโครงการ/กิจกรรมด้านการรักษาความปลอดภัยในชีวิตและทรัพย์สินของประชาชน

- **หน่วยงานรับผิดชอบหลัก** : สำนักปลัด / กองช่าง / กองการศึกษา ศาสนาและศิลปวัฒนธรรม
- **ความเชื่อมโยง**
 - ๑. ยุทธศาสตร์จังหวัดตรง
ยุทธศาสตร์ที่ ๓ เสริมสร้างความมั่นคงทางสังคม พัฒนาคุณภาพชีวิตและการศึกษาเรียนรู้อย่างมีคุณภาพ
 - ๒. ยุทธศาสตร์การพัฒนาศูนย์ปกครองส่วนท้องถิ่นในเขตจังหวัดตรง
ยุทธศาสตร์ที่ ๖ การพัฒนาด้านการอยู่ดีมีสุขของท้องถิ่น

ประเด็นยุทธศาสตร์ที่ ๖ ด้านการเมืองการบริหาร

- พันธกิจ : พัฒนาด้านการเมืองและการบริหารให้มีประสิทธิภาพ โดยส่งเสริมให้ประชาชนมีส่วนร่วมในการบริหารจัดการ
- เป้าประสงค์ : การบริหารจัดการมีประสิทธิภาพเป็นไปตามหลักธรรมาภิบาล
- ตัวชี้วัดระดับเป้าประสงค์ : ร้อยละความพึงพอใจของประชาชนในการบริหารจัดการตามหลักธรรมาภิบาลของ อบต.
- กลยุทธ์/แนวทางการพัฒนา และตัวชี้วัดระดับกลยุทธ์

กลยุทธ์/แนวทางการพัฒนา	ตัวชี้วัดระดับกลยุทธ์
๑. ส่งเสริมการมีส่วนร่วมของประชาชน	- ร้อยละความพึงพอใจของประชาชนที่มีต่อองค์กรในการส่งเสริมการมีส่วนร่วมของประชาชน
๒. พัฒนาส่งเสริมระบบป้องกันบรรเทาสาธารณภัย	- อัตราความเสียหายที่เกิดขึ้นจากสาธารณภัยในพื้นที่
๓. พัฒนาศักยภาพบุคลากร	- ร้อยละความพึงพอใจของประชาชนที่มีต่อคุณภาพการให้บริการของบุคลากร
๔. สนับสนุนให้มีการประสานงานระหว่างองค์กรปกครองส่วนท้องถิ่น	- จำนวนโครงการ/กิจกรรมที่องค์กรได้บูรณาการงานร่วมกับหน่วยงานอื่น

- หน่วยงานรับผิดชอบหลัก : สำนักปลัด / กองคลัง / กองการศึกษา ศาสนาและศิลปวัฒนธรรม

➤ ความเชื่อมโยง

๑. ยุทธศาสตร์จังหวัดตรัง

ยุทธศาสตร์ที่ ๓ เสริมสร้างความมั่นคงทางสังคม พัฒนาคุณภาพชีวิตและการศึกษาเรียนรู้อย่างมีคุณภาพ

๒. ยุทธศาสตร์การพัฒนาองค์กรปกครองส่วนท้องถิ่นในเขตจังหวัด :

ยุทธศาสตร์ที่ ๗ การพัฒนาด้านการเมือง การบริหาร และการพัฒนาบุคลากรของท้องถิ่น

๓. การวิเคราะห์เพื่อพัฒนาท้องถิ่น

๓.๑ การวิเคราะห์กรอบการจัดการทรัพยากรศาสตร์ขององค์กรปกครองส่วนท้องถิ่น

องค์การบริหารส่วนตำบลเกาะลิบง ได้บริหารจัดการองค์กร โดยมีเป้าหมายเพื่อให้เกิดประโยชน์สุขแก่ประชาชนและเป็นไปตามหลักการบริหารกิจการบ้านเมืองที่ดี รวมทั้งส่งเสริมการมีส่วนร่วม ของประชาชน ในการตรวจสอบการบริหารงานขององค์กร พร้อมทั้งส่งเสริมให้ประชาชนเข้าถึงทรัพยากรอย่างมีส่วนร่วมควบคู่กับการปลูกจิตสำนึกค่านิยมประชาธิปไตยและธรรมาภิบาลแก่ประชาชนทุกกลุ่มโดยยึดหลักแนวคิดในการพัฒนาที่ว่า “ชุมชนเข้มแข็ง พัฒนาแหล่งท่องเที่ยว ส่งเสริมคุณภาพชีวิตที่ดี มีการศึกษาที่มาตรฐาน สืบสานศิลปวัฒนธรรม นำสู่เศรษฐกิจพอเพียง” โดยการประยุกต์ใช้แนวคิดดังกล่าวและสร้างความมั่นใจว่าการพัฒนาจะเป็นไปในแนวทางที่ยั่งยืนและสร้างความสุข ให้ประชาชนในตำบลเกาะลิบง ซึ่งทุกภาคส่วนต้องเข้ามามีส่วนร่วมพร้อมทั้งวางจุดยืนในการพัฒนาระยะยาวจากการดำเนินงานที่ผ่านมา สามารถสรุปผลการพัฒนาเพื่อประเมินสถานการณ์พัฒนาในปัจจุบันและโอกาสการพัฒนาในอนาคตขององค์การบริหารส่วนตำบล ด้วยเทคนิค SWOT ANALYSIS โดยมีรายละเอียดดังนี้

จุดแข็ง (Strengths : S)

๑. มีทรัพยากรธรรมชาติที่อุดมสมบูรณ์มีที่ดินสาธารณะประโยชน์ค่อนข้างมากสามารถใช้ในการก่อสร้างหรือทำประโยชน์เพื่อบริการสาธารณะ ตลอดจนชุมชนให้ความร่วมมือในการพัฒนา และมีความตื่นตัวในเรื่องการปกครองท้องถิ่น
๒. ประชาชนประกอบอาชีพประมงและการเกษตร โดยเฉพาะการทำประมงและสวนยางพารา ทำให้มีรายได้ค่อนข้างแน่นอนมีการรวมตัว/รวมกลุ่มของเกษตรกร/กลุ่มอาชีพ พร้อมทั้งมีแหล่งเงินทุนและหน่วยงานที่สามารถเข้ามาเป็นที่ปรึกษาหรือเป็นที่ปรึกษาในการทำกิจกรรม
๓. ตำบลเกาะลิบงให้การสนับสนุนการจัดกีฬาเป็นประจำอย่างต่อเนื่องมีสถานที่ที่ใช้ในการออกกำลังกายเกือบทุกหมู่บ้าน มีการร่วมมือระหว่างหน่วยงานในพื้นที่ในการส่งเสริมสนับสนุนการออกกำลังกาย
๔. ประชาชนในพื้นที่ตำบลเกาะลิบงมีอัตราการเรียนรู้นั่งสืออยู่ในเกณฑ์ดี และส่วนใหญ่มีระดับการศึกษาตั้งแต่ประถมศึกษาขึ้นไปมีความกระตือรือร้นในการศึกษาเพิ่มเติมประชากรวัย ๔ – ๑๘ ปีและศูนย์พัฒนาเด็กเล็ก ได้รับการศึกษาอย่างทั่วถึงและต่อเนื่อง แม้ว่าจะไปศึกษาในตัวเมืองใหญ่ข้างเคียงมีสถานศึกษาในระดับประถมศึกษาในพื้นที่จำนวน ๕ โรงเรียน ๑ (สาขา) สามารถรองรับเด็กได้อย่างเต็มที่และมีประสิทธิภาพ
๕. คุณลักษณะของพื้นที่การเกษตรเหมาะแก่การเพาะปลูก และมีพื้นที่รองรับการใช้ประโยชน์มาก ทรัพยากรธรรมชาติและสิ่งแวดล้อมในพื้นที่ส่วนใหญ่จะอยู่ในเกณฑ์ที่ดี
๖. ระบบการบริหารมีการจัดโครงสร้างภายในที่เหมาะสมสอดคล้องกับภารกิจ การบริหารจัดการยึดหลักธรรมาภิบาลมีการแบ่งงาน/มอบหมายหน้าที่รับผิดชอบ
๗. มีแหล่งเรียนรู้ชุมชนที่สามารถให้บริการประชาชนในการค้นคว้าหาความรู้ ทั้งทางด้านการศึกษาด้านการประมงและการเกษตรฯ
๘. ผู้นำท้องที่ท้องถิ่นและองค์กรภาคประชาชนเข้ามามีส่วนร่วมในการบริหารจัดการเชิงบูรณาการภายใต้ระบบไตรภาคี

จุดอ่อน (Weakness : W)

๑. สภาพพื้นที่ส่วนใหญ่เป็นเกาะแก่งที่ราบริมหาดฝั่งทะเล จึงไม่สามารถหาแหล่งน้ำที่จะนำมาใช้ในการอุปโภคบริโภคและในครัวเรือนและด้านการเกษตร ประกอบกับน้ำบาดาลในพื้นที่มีไม่เพียงพอ อีกทั้งคุณภาพของน้ำไม่สามารถนำมาใช้ได้ ทำให้ประชาชนในพื้นที่ได้รับความเดือดร้อนเป็นอย่างมากโดยเฉพาะในช่วงฤดูแล้ง

๒. ระบบคมนาคมขนส่งยังคงขาดความสะดวกเพราะเป็นเกาะแก่งมีการขนส่งสินค้าลำบากในช่วงมรสุม และถนนภายในหมู่บ้านมีสภาพพื้นผิวเป็นหลุม เป็นบ่อ บางสายแคบ ขาดความปลอดภัยในการใช้เส้นทางคมนาคมเท่าที่ควรทำให้การคมนาคมยังขาดความสะดวกและไม่ได้มาตรฐาน ประกอบกับระบบสาธารณูปโภคไม่ว่าจะเป็นไฟฟ้า ประปา โทรศัพท์ ยังคงไม่ครอบคลุม

๓. ประชาชนไม่มีเอกสารสิทธิ์ในที่ดินมีการบุกรุกที่สาธารณะประโยชน์ อีกทั้งพื้นที่รับผิดชอบมีอาณาเขตกว้างมากทำให้การพัฒนาด้านโครงสร้างพื้นฐานไม่ทั่วถึง

๔. งบประมาณตามที่ได้รับจัดสรรมีไม่เพียงพอในการบริหารจัดการ ส่งผลให้ไม่สามารถตอบสนองความต้องการของประชาชนในพื้นที่ได้อย่างเต็มที่

๕. ราคาผลผลิตทางการเกษตรขึ้นอยู่กับกลไกราคาของตลาด ไม่สามารถกำหนดราคาเองได้ กลุ่มอาชีพไม่มีความเข้มแข็ง ขาดศักยภาพและพัฒนาคุณภาพของผลผลิตทางการเกษตรทำให้ไม่มีอำนาจในการต่อรองกับพ่อค้า

๖. ขาดสนามกีฬาที่ได้มาตรฐานในระดับหมู่บ้าน/ตำบล

๗. คุณภาพทางการศึกษาของโรงเรียนในพื้นที่ยังด้อยกว่าสถาบันการศึกษาในตัวเมืองใหญ่ข้างเคียง ส่งผลให้นิยมออกไปศึกษาในสถาบันการศึกษาอื่นนอกพื้นที่ตำบล

๘. การเพิ่มขึ้นของประชากร ในอนาคตอาจส่งผลให้เกิดปัญหาขยะมูลฝอยในชุมชนตลอดจนทรัพยากรธรรมชาติและสิ่งแวดล้อม ยังขาดการฟื้นฟูและบำรุงรักษาอย่างต่อเนื่อง

๙. การพัฒนาการท่องเที่ยวในพื้นที่ยังขาดความพร้อมตลอดทั้งปี ไม่สามารถสร้างรายได้ให้แก่ประชาชนในพื้นที่

๑๐. วัสดุอุปกรณ์และเครื่องมือเครื่องใช้มีไม่เพียงพอต่อบุคลากร

โอกาส (Opportunities : O)

๑. นโยบายของรัฐบาล/จังหวัด ที่สนับสนุนส่งเสริมด้านประมงและการเกษตรการท่องเที่ยวสอดคล้องกับยุทธศาสตร์ของตำบล

๒. ท้องถิ่นมีวัฒนธรรม ประเพณี และภูมิปัญญาท้องถิ่นที่เป็นปัจจัยสำคัญในการพัฒนาของตำบลในอนาคต

๓. พื้นที่สามารถพัฒนาให้เป็นเกษตรที่ยั่งยืนและมีคุณภาพ

๔. ประชาชนในพื้นที่มีสภาพความเป็นอยู่แบบพึ่งพาอาศัยซึ่งกันและกัน ตลอดจนชุมชนให้ความร่วมมือในการพัฒนา และมีความตื่นตัวในเรื่องการปกครองท้องถิ่น

๕. ประชาชนในพื้นที่มีโอกาสเข้าถึงแหล่งทุนทางเศรษฐกิจ

๖. องค์กรยึดแนวทางในการบริหารจัดการเชิงบูรณาการภายใต้ระบบไตรภาคี

อุปสรรค (Thetas : T)

๑. กฎหมายระเบียบ ข้อบังคับ มีการเปลี่ยนแปลงตลอดเวลาส่งผลให้การปฏิบัติงานและการบริหารจัดการขาดความคล่องตัว
๒. ภาระหน้าที่เพิ่มมากขึ้น ตามภารกิจที่ได้รับถ่ายโอน
๓. สินค้าเกษตรต้นทุนสูงราคาสินค้าต่ำส่งผลให้เกิดปัญหาด้านค่าครองชีพ
๔. งบประมาณที่ได้รับจัดสรรจากภาครัฐมีไม่เพียงพอที่จะแก้ไขปัญหาในพื้นที่ได้หมด
๕. ปัจจัยความเสื่อมโทรมทางด้านทรัพยากรธรรมชาติและสิ่งแวดล้อมที่เพิ่มขึ้นส่งผลให้เกิดสาธารณภัยในพื้นที่บ่อยครั้งและยากแก่การแก้ไข
๖. สินค้าอุปโภค บริโภคราคาสูงขึ้น น้ำมันราคาแพงประชาชนเป็นหนี้สินนอกระบบสูง
๗. บุคลากรมีไม่เพียงพอต่อภารกิจและอำนาจหน้าที่ที่เพิ่มขึ้น

๓.๒ การประเมินสถานการณ์สภาพแวดล้อมภายนอกที่เกี่ยวข้อง

ในการจัดทำแผนพัฒนาท้องถิ่นขององค์การบริหารส่วนตำบลนั้น ได้ทำการประเมินสถานการณ์สภาพแวดล้อมภายนอกที่เกี่ยวข้อง ซึ่งมีรายละเอียดดังนี้

ด้าน	สถานการณ์สภาพแวดล้อมภายนอกที่เกี่ยวข้อง	ขอบข่ายและปริมาณของปัญหา/ความต้องการ	พื้นที่เป้าหมาย/กลุ่มเป้าหมาย	ความคาดหวังและแนวโน้มอนาคต
๑. ด้านโครงสร้างพื้นฐาน	๑) ขาดแคลนแหล่งน้ำในการเกษตรและน้ำประปาสำหรับอุปโภค-บริโภค ยังไม่พอเพียงและยังไม่ได้มาตรฐาน	- แหล่งน้ำและน้ำประปาในการอุปโภค-บริโภค	- ในเขต อบต.	- ประชาชนมีแหล่งน้ำและมีน้ำประปาใช้อย่างพอเพียงมีคุณภาพตามมาตรฐานมากขึ้น
	๒) ไฟฟ้าส่องสว่างทางและที่สาธารณะยังไม่สามารถดำเนินการครอบคลุมพื้นที่ได้ทั้งหมด	- ไฟฟ้า	- ทางและที่สาธารณะในเขต อบต.	- ทางและที่สาธารณะมีแสงสว่างเพียงพอประชาชนได้รับความสะดวกในการสัญจรไปมาและป้องกันการเกิดอาชญากรรมได้
	๓) ประชาชนต้องการเส้นทางในการสัญจรไปมาเพิ่มมากขึ้นและอบต.ไม่สามารถดำเนินการได้เนื่องจากพื้นที่เป็นที่สาธารณะ	- เส้นทางคมนาคม	- เส้นทางคมนาคมที่เป็นสาธารณะและประชาชนมีความต้องการให้ดำเนินการ	- มีเส้นทางในการคมนาคมเพียงพอและประชาชนได้รับความสะดวกในการสัญจรไปมา
๒. ด้านเศรษฐกิจและการท่องเที่ยว	๑) ขาดแหล่งเงินลงทุนในการทำกิจการและประกอบอาชีพ	- การลงทุน	- ประชาชนในเขต อบต.	- มีแหล่งเงินลงทุนในการทำกิจการและประกอบอาชีพ
	๒) ขาดการพัฒนา เนื่องจากแหล่งท่องเที่ยวบางแห่งอยู่ในความรับผิดชอบของหน่วยงานอื่น	- แหล่งท่องเที่ยว	- นักท่องเที่ยว	- แหล่งท่องเที่ยวได้รับการพัฒนา ปรับปรุงให้อยู่ในสภาพที่เหมาะสม

ด้าน	สถานการณ์ภาพแวดล้อม ภายนอกที่เกี่ยวข้อง	ขอบข่ายและปริมาณ ของปัญหา /ความต้องการ	พื้นที่เป้าหมาย/ กลุ่มเป้าหมาย	ความคาดหวังและ แนวโน้มอนาคต
๓. ด้านการศึกษา ศาสนา ศิลปวัฒนธรรม	๑) ศิลปะ วัฒนธรรม จารีต ประเพณีและภูมิปัญญาท้องถิ่น ถูกกลืนเลือนไปมาก	- ศิลปะ วัฒนธรรม จารีต ประเพณีและภูมิ ปัญญาท้องถิ่น ถูกกลืน เลือนไปมาก	- ประชาชนในเขต อบต.	- ยกย่อง เชิดชูคนดีหรือ ปราชญ์ชาวบ้านใน โอกาสต่างๆ เพื่อเป็น ตัวอย่างแก่เยาวชนและ ประชาชน ศิลปะ วัฒนธรรม จารีต ประเพณีและภูมิปัญญา ท้องถิ่น ไม่ถูกกลืนและคง อยู่สืบไป
	๒) การศึกษาเพื่อการเรียนการสอน ยังไม่พอเพียง เด็กนักเรียนไม่ได้รับ การศึกษาต่อในระดับที่สูงกว่าชั้น พื้นฐาน และขาดงบประมาณใน การศึกษา ครอบครัวยากจน	- สังคมในชุมชน	- เด็กนักเรียนในเขต อบต.	- มีสื่อการเรียนการสอน ที่พอเพียง เด็กนักเรียนได้รับ การศึกษาที่สูงขึ้น มีงบประมาณใน การศึกษาเล่าเรียน
๔. ด้านสิ่งแวดล้อมและ จัดการ ทรัพยากรธรรมชาติ	๑) มีปัญหาเรื่องขยะและน้ำเสียเพิ่ม มากขึ้น ส่งกลิ่นเหม็นรำคาญ	- ปริมาณขยะเพิ่มมาก ขึ้น	- ประชาชนในเขต อบต.	- ปัญหาขยะและน้ำเสีย ลดลง ประชาชน สามารถกำจัดขยะและ น้ำเสียเองได้โดยไม่ ส่งผลกระทบต่อชุมชน
	๒) มีการขยายตัวของประชากรเพิ่ม มากขึ้นทำให้เกิดการขยายตัวของ อาคารบ้านเรือนทำให้เกิดเป็น ชุมชนแออัดในบางพื้นที่	- ประชากร - การอุปโภค-บริโภค	- พื้นที่ในเขต อบต.	- ควบคุมการก่อสร้าง อาคารบ้านเรือนการ พิจารณาออกใบอนุญาต เพื่อไม่เกิดปัญหาจาก การก่อสร้างอาคาร
๕. ด้านคุณภาพชีวิต และสังคม	๑) เด็กและผู้สูงอายุบางครอบครัว ผู้สูงอายุอยู่ตามลำพัง และรับภาระ ในการดูแลเด็ก	- เด็กและผู้สูงอายุ	- ผู้สูงอายุและเด็ก ในเขต อบต.	- ผู้สูงอายุและเด็กได้รับ การดูแลที่ดี
	๒) ผู้พิการไม่ได้รับความช่วยเหลือ ในการดำรงชีวิต	- ผู้พิการ	- ผู้พิการ	- ผู้พิการได้รับการดูแล ที่ดี
	๓) เยาวชน และวัยรุ่นติดเกมส์ สิ่งลามก บุหรี่ เหล้า สารเสพติด	- เยาวชน	- เยาวชนและวัยรุ่น ในเขต อบต.	- เยาวชนและวัยรุ่นมี อนาคตที่ดี
๖. ด้านการเมือง การบริหาร	๑) ประชาชนในพื้นที่ให้ความ ร่วมมือในเรื่องของการมีส่วนร่วม น้อย	- ประชาชนในพื้นที่	- ประชาชนพื้นที่	- ประชาชนในพื้นที่ให้ ความร่วมมือในการมี ส่วนร่วม

ส่วนที่ ๓ การนำแผนพัฒนาท้องถิ่นไปสู่การปฏิบัติ

๑. ยุทธศาสตร์การพัฒนาและแผนงาน

ที่	ยุทธศาสตร์	ด้าน	แผนงาน	หน่วยงาน รับผิดชอบหลัก	หน่วยงาน สนับสนุน
๑.	ยุทธศาสตร์การพัฒนาด้าน โครงสร้างพื้นฐาน	- บริการชุมชนและสังคม	- เคหะและชุมชน	- กองช่าง	สำนักปลัด กองคลัง กองการศึกษา
		- การเศรษฐกิจ	- อุตสาหกรรมและการโยธา	- กองช่าง	
๒.	ยุทธศาสตร์การพัฒนาด้าน เศรษฐกิจและการท่องเที่ยว	- บริการชุมชนและสังคม	- สร้างความเข้มแข็งของ ชุมชน	- สำนักปลัด	กองคลัง
		- บริการชุมชนและสังคม	- การศาสนาวัฒนธรรม และ นันทนาการ	- กองการศึกษา	
		- การเศรษฐกิจ	- อุตสาหกรรมและการโยธา	- กองช่าง	
๓.	ยุทธศาสตร์การพัฒนาด้าน การศึกษา ศาสนา ศิลปวัฒนธรรม	- บริการชุมชนและสังคม	- การศึกษา	- กองการศึกษา	สำนักปลัด กองคลัง กองช่าง
		- บริการชุมชนและสังคม	- การศาสนา วัฒนธรรม และ นันทนาการ	- กองการศึกษา	
๔.	ยุทธศาสตร์การพัฒนาด้าน สิ่งแวดล้อมและจัดการ ทรัพยากรธรรมชาติ	- บริหารงานทั่วไป	- บริหารงานทั่วไป	- สำนักปลัด	กองคลัง กองช่าง กองการศึกษา
		- บริการชุมชนและสังคม	- สาธารณสุข	- สำนักปลัด	
		- บริการชุมชนและสังคม	- สร้างความเข้มแข็งของ ชุมชน	- สำนักปลัด	
		- การเศรษฐกิจ	- การเกษตร	- สำนักปลัด	
๕.	ยุทธศาสตร์การพัฒนาด้าน คุณภาพชีวิตและสังคม	- บริหารงานทั่วไป	- การรักษาความสงบภายใน	- สำนักปลัด	กองคลัง
		- บริการชุมชนและสังคม	- สาธารณสุข	- สำนักปลัด	
		- บริการชุมชนและสังคม	- เคหะและชุมชน	- กองช่าง	
		- บริการชุมชนและสังคม	- สร้างความเข้มแข็งของ ชุมชน	- สำนักปลัด	
		- บริการชุมชนและสังคม	- การศาสนา วัฒนธรรม และ นันทนาการ	- กองการศึกษา	
๖.	ยุทธศาสตร์การพัฒนาด้าน การเมืองการบริหาร	- บริหารงานทั่วไป	- บริหารงานทั่วไป	- สำนักปลัด/กอง คลัง	กองช่าง
		- บริหารงานทั่วไป	- การรักษาความสงบภายใน	- สำนักปลัด	
		- บริการชุมชนและสังคม	- การศึกษา	- กองการศึกษา	
รวม	๖ ยุทธศาสตร์	๓ ด้าน	๙ แผนงาน	๕ สำนักงาน	

๒.บัญชีโครงการพัฒนาท้องถิ่น

แบบ ผ.๐๑

บัญชีสรุปโครงการพัฒนา
แผนพัฒนาท้องถิ่น (พ.ศ.๒๕๖๖ - ๒๕๗๐)
องค์การบริหารส่วนตำบลเกาะลิบง อำเภอกันตัง จังหวัดตรัง

ยุทธศาสตร์	ปี ๒๕๖๖		ปี ๒๕๖๗		ปี ๒๕๖๘		ปี ๒๕๖๙		ปี ๒๕๗๐		รวม ๕ ปี	
	จำนวนโครงการ	จำนวนงบประมาณ (บาท)	จำนวนโครงการ	จำนวนงบประมาณ (บาท)	จำนวนโครงการ	จำนวนงบประมาณ (บาท)	จำนวนโครงการ	จำนวนงบประมาณ (บาท)	จำนวนโครงการ	จำนวนงบประมาณ (บาท)	จำนวนโครงการ	จำนวนงบประมาณ (บาท)
๑.ยุทธศาสตร์การพัฒนาด้านโครงสร้างพื้นฐาน												
๑.๑ แผนงานเคหะและชุมชน	๒	๑,๐๐๐,๐๐๐	๗	๑,๗๕๐,๐๐๐	๑	๕๐๐,๐๐๐	-	-	-	-	๑๐	๓,๒๕๐,๐๐๐
๑.๒ แผนงานอุตสาหกรรมและการโยธา	๑๖	๘๓,๔๗๐,๐๐๐	๑๒	๓๗,๐๑๐,๐๐๐	๑๓	๖๒,๔๐๐,๐๐๐	๑๓	๑๔๔,๕๘๐,๐๐๐	๘	๒๑,๔๕๐,๐๐๐	๖๒	๓๔๘,๙๑๐,๐๐๐
รวม	๑๘	๘๔,๔๗๐,๐๐๐	๑๙	๓๘,๗๖๐,๐๐๐	๑๔	๖๒,๙๐๐,๐๐๐	๑๓	๑๔๔,๕๘๐,๐๐๐	๘	๒๑,๔๕๐,๐๐๐	๗๒	๓๕๒,๑๖๐,๐๐๐
๒.ยุทธศาสตร์การพัฒนาด้านเศรษฐกิจและการท่องเที่ยว												
๒.๑ แผนงานสร้างความเข้มแข็งของชุมชน	๗	๓๙๐,๐๐๐	๗	๓๙๐,๐๐๐	๗	๓๙๐,๐๐๐	๗	๓๙๐,๐๐๐	๗	๓๙๐,๐๐๐	๓๕	๑,๙๕๐,๐๐๐
๒.๒ แผนงานการศาสนา วัฒนธรรมและนันทนาการ	๓	๒๐๐,๐๐๐	๓	๒๐๐,๐๐๐	๓	๒๐๐,๐๐๐	๓	๒๐๐,๐๐๐	๓	๒๐๐,๐๐๐	๑๕	๑,๐๐๐,๐๐๐
๒.๓ แผนงานอุตสาหกรรมและการโยธา	๑	๑๐,๐๐๐,๐๐๐	๔	๔๐,๖๐๐,๐๐๐	๒	๒,๖๐๐,๐๐๐	๓	๓๐,๒๐๐,๐๐๐	-	-	๑๐	๘๓,๔๐๐,๐๐๐
รวม	๑๑	๑๐,๕๙๐,๐๐๐	๑๔	๔๑,๑๙๐,๐๐๐	๑๒	๓,๑๙๐,๐๐๐	๑๓	๓๐,๗๙๐,๐๐๐	๑๐	๕๙๐,๐๐๐	๖๐	๘๖,๓๕๐,๐๐๐

๒.บัญชีโครงการพัฒนาท้องถิ่น (ต่อ)

บัญชีสรุปโครงการพัฒนา
แผนพัฒนาท้องถิ่น (พ.ศ.๒๕๖๖ - ๒๕๗๐)
องค์การบริหารส่วนตำบลเกาะลิบง อำเภอกันตัง จังหวัดตรัง

ยุทธศาสตร์	ปี ๒๕๖๖		ปี ๒๕๖๗		ปี ๒๕๖๘		ปี ๒๕๖๙		ปี ๒๕๗๐		รวม ๕ ปี	
	จำนวนโครงการ	จำนวนงบประมาณ (บาท)	จำนวนโครงการ	จำนวนงบประมาณ (บาท)	จำนวนโครงการ	จำนวนงบประมาณ (บาท)	จำนวนโครงการ	จำนวนงบประมาณ (บาท)	จำนวนโครงการ	จำนวนงบประมาณ (บาท)	จำนวนโครงการ	จำนวนงบประมาณ (บาท)
๓.ยุทธศาสตร์การพัฒนาด้านการศึกษา ศาสนา ศิลปวัฒนธรรม												
๓.๑ แผนงานการศึกษา	๙	๙,๐๒๐,๐๐๐	๙	๙,๐๒๐,๐๐๐	๙	๙,๐๒๐,๐๐๐	๙	๙,๐๒๐,๐๐๐	๘	๘,๙๒๐,๐๐๐	๔๔	๔๕,๐๐๐,๐๐๐
๓.๒ แผนงานการศึกษา วัฒนธรรม และนันทนาการ	๖	๔๐๐,๐๐๐	๖	๔๐๐,๐๐๐	๖	๔๐๐,๐๐๐	๖	๔๐๐,๐๐๐	๖	๔๐๐,๐๐๐	๓๐	๒,๐๐๐,๐๐๐
รวม	๑๕	๙,๔๒๐,๐๐๐	๑๕	๙,๔๒๐,๐๐๐	๑๕	๙,๔๒๐,๐๐๐	๑๕	๙,๔๒๐,๐๐๐	๑๔	๙,๓๒๐,๐๐๐	๗๔	๔๗,๐๐๐,๐๐๐
๔.ยุทธศาสตร์การพัฒนาด้านสิ่งแวดล้อมและจัดการทรัพยากรธรรมชาติ												
๔.๑ แผนงานบริหารงานทั่วไป	๒	๑๑๐,๐๐๐	๒	๑๑๐,๐๐๐	๒	๑๑๐,๐๐๐	๒	๑๑๐,๐๐๐	๒	๑๑๐,๐๐๐	๑๐	๕๕๐,๐๐๐
๔.๒ แผนงานสาธารณสุข	๕	๑,๑๗๐,๐๐๐	๓	๑๗๐,๐๐๐	๓	๑๗๐,๐๐๐	๓	๑๗๐,๐๐๐	๓	๑๗๐,๐๐๐	๑๗	๑,๘๕๐,๐๐๐
๔.๓ แผนงานสร้างความเข้มแข็งของชุมชน	๒	๔๐๐,๐๐๐	๒	๔๐๐,๐๐๐	๒	๔๐๐,๐๐๐	๒	๔๐๐,๐๐๐	๒	๔๐๐,๐๐๐	๑๐	๒,๐๐๐,๐๐๐
๔.๔ แผนงานการเกษตร	๒	๑๐๐,๐๐๐	๒	๑๐๐,๐๐๐	๒	๑๐๐,๐๐๐	๒	๑๐๐,๐๐๐	๒	๑๐๐,๐๐๐	๑๐	๕๐๐,๐๐๐
รวม	๑๑	๑,๗๘๐,๐๐๐	๙	๗๘๐,๐๐๐	๙	๗๘๐,๐๐๐	๙	๗๘๐,๐๐๐	๙	๗๘๐,๐๐๐	๔๗	๔,๙๐๐,๐๐๐

๒.บัญชีโครงการพัฒนาท้องถิ่น (ต่อ)

บัญชีสรุปโครงการพัฒนา
แผนพัฒนาท้องถิ่น (พ.ศ.๒๕๖๖ - ๒๕๗๐)
องค์การบริหารส่วนตำบลเกาะลิบง อำเภอกันตัง จังหวัดตรัง

ยุทธศาสตร์	ปี ๒๕๖๖		ปี ๒๕๖๗		ปี ๒๕๖๘		ปี ๒๕๖๙		ปี ๒๕๗๐		รวม ๕ ปี	
	จำนวนโครงการ	จำนวนงบประมาณ (บาท)	จำนวนโครงการ	จำนวนงบประมาณ (บาท)	จำนวนโครงการ	จำนวนงบประมาณ (บาท)	จำนวนโครงการ	จำนวนงบประมาณ (บาท)	จำนวนโครงการ	จำนวนงบประมาณ (บาท)	จำนวนโครงการ	จำนวนงบประมาณ (บาท)
๕.ยุทธศาสตร์การพัฒนาด้านคุณภาพชีวิตและสังคม												
๕.๑ แผนงานการรักษาความสงบภายใน	๘	๑,๐๗๐,๐๐๐	๘	๑,๐๗๐,๐๐๐	๘	๑,๐๗๐,๐๐๐	๘	๑,๐๗๐,๐๐๐	๘	๑,๐๗๐,๐๐๐	๔๐	๕,๓๕๐,๐๐๐
๕.๒ แผนงานสาธารณสุข	๑๗	๑,๖๘๐,๐๐๐	๑๗	๑,๖๘๐,๐๐๐	๑๗	๑,๖๘๐,๐๐๐	๑๗	๑,๖๘๐,๐๐๐	๑๗	๑,๖๘๐,๐๐๐	๘๕	๘,๔๐๐,๐๐๐
๕.๓ แผนงานเคหะและชุมชน	๒	๗๐๐,๐๐๐	๒	๗๐๐,๐๐๐	๒	๗๐๐,๐๐๐	๒	๗๐๐,๐๐๐	๒	๗๐๐,๐๐๐	๑๐	๓,๕๐๐,๐๐๐
๕.๔ แผนงานสร้างเสริมเข้มแข็งของชุมชน	๑๔	๕๒๕,๐๐๐	๑๔	๕๒๕,๐๐๐	๑๔	๕๒๕,๐๐๐	๑๔	๕๒๕,๐๐๐	๑๔	๕๒๕,๐๐๐	๗๐	๒,๖๒๕,๐๐๐
๕.๕ แผนงานการศาสนาวัฒนธรรม และนันทนาการ	๖	๖๐๐,๐๐๐	๖	๖๐๐,๐๐๐	๖	๖๐๐,๐๐๐	๖	๖๐๐,๐๐๐	๖	๖๐๐,๐๐๐	๓๐	๓,๐๐๐,๐๐๐
รวม	๔๗	๔,๕๗๕,๐๐๐	๔๗	๔,๕๗๕,๐๐๐	๔๗	๔,๕๗๕,๐๐๐	๔๗	๔,๕๗๕,๐๐๐	๔๗	๔,๕๗๕,๐๐๐	๒๓๕	๒๒,๘๗๕,๐๐๐
๖.ยุทธศาสตร์การพัฒนาด้านการเมืองการบริหาร												
๖.๑ แผนงานบริหารงานทั่วไป	๘	๑,๐๕๐,๐๐๐	๘	๑,๐๕๐,๐๐๐	๘	๑,๐๕๐,๐๐๐	๘	๑,๐๕๐,๐๐๐	๘	๑,๐๕๐,๐๐๐	๔๐	๕,๒๕๐,๐๐๐
๖.๒ แผนงานการรักษาความสงบภายใน	๔	๖๐๐,๐๐๐	๔	๖๐๐,๐๐๐	๔	๖๐๐,๐๐๐	๔	๖๐๐,๐๐๐	๔	๖๐๐,๐๐๐	๒๐	๓,๐๐๐,๐๐๐
๖.๓ แผนงานการศึกษา	๓	๕๐๐,๐๐๐	๔	๒,๕๐๐,๐๐๐	๓	๕๐๐,๐๐๐	๓	๕๐๐,๐๐๐	๓	๕๐๐,๐๐๐	๑๖	๔,๕๐๐,๐๐๐
รวม	๑๕	๒,๑๕๐,๐๐๐	๑๖	๔,๑๓๐,๐๐๐	๑๕	๒,๑๕๐,๐๐๐	๑๕	๒,๑๕๐,๐๐๐	๑๕	๒,๑๕๐,๐๐๐	๗๖	๑๒,๓๕๐,๐๐๐
รวมทั้งสิ้น	๑๑๗	๑๑๒,๙๘๐,๐๐๐	๑๒๐	๙๘,๘๗๕,๐๐๐	๑๑๒	๘๓,๐๑๕,๐๐๐	๑๑๒	๑๑๒,๒๕๕,๐๐๐	๑๐๓	๓๘,๘๖๕,๐๐๐	๕๖๔	๕๒๖,๐๓๕,๐๐๐

บัญชีสรุปโครงการพัฒนา ที่นำมาจากแผนพัฒนาหมู่บ้านและแผนชุมชน
องค์การบริหารส่วนตำบลเกาะลิบง อำเภอกันตัง จังหวัดตรัง

ยุทธศาสตร์	ปี ๒๕๖๖		ปี ๒๕๖๗		ปี ๒๕๖๘		ปี ๒๕๖๙		ปี ๒๕๗๐		รวม ๕ ปี	
	จำนวนโครงการ	งบประมาณ (บาท)	จำนวนโครงการ	งบประมาณ (บาท)	จำนวนโครงการ	งบประมาณ (บาท)	จำนวนโครงการ	งบประมาณ (บาท)	จำนวนโครงการ	งบประมาณ (บาท)	จำนวนโครงการ	งบประมาณ (บาท)
ยุทธศาสตร์ด้านโครงสร้างพื้นฐาน <u>แผนงานอุตสาหกรรมและการโยธา</u> โครงการที่นำมาจากแผนพัฒนาหมู่บ้าน หมู่ที่ ๑-๘	๖	๑,๙๕๐,๐๐๐	๘	๓,๒๕๐,๐๐๐	๑๐	๖,๖๐๐,๐๐๐	๙	๖,๔๕๐,๐๐๐	๗	๓,๘๐๐,๐๐๐	๔๐	๒๒,๐๕๐,๐๐๐
ยุทธศาสตร์การพัฒนาด้านเศรษฐกิจและการท่องเที่ยว <u>แผนงานอุตสาหกรรมและการโยธา</u> โครงการที่นำมาจากแผนพัฒนาหมู่บ้าน หมู่ที่ ๑-๘	๑	๑,๑๐๐,๐๐๐	๑	๘๗๐,๐๐๐	๑	๑,๑๐๐,๐๐๐	-	-	-	-	๓	๓,๐๗๐,๐๐๐
รวมทั้งสิ้น	๗	๓,๐๕๐,๐๐๐	๙	๔,๑๒๐,๐๐๐	๑๑	๗,๗๐๐,๐๐๐	๙	๖,๔๕๐,๐๐๐	๗	๓,๘๐๐,๐๐๐	๔๓	๒๕,๑๒๐,๐๐๐

หมายเหตุ : แบบ ผ.๐๑/๑ บัญชีสรุปโครงการพัฒนา ที่นำมาจากแผนพัฒนาหมู่บ้านและแผนชุมชน ให้เรียงลำดับต่อจาก แบบ ผ.๐๑

๒. บัญชีโครงการพัฒนาท้องถิ่น

แบบ ผ.๐๒

รายละเอียดโครงการพัฒนา
แผนพัฒนาท้องถิ่น (พ.ศ.๒๕๖๖ - ๒๕๗๐)
องค์การบริหารส่วนตำบลเกาะลิบง อำเภอกันตัง จังหวัดตรัง

ก. ยุทธศาสตร์จังหวัดที่ ๑ สร้างฐานเศรษฐกิจของจังหวัดด้านเกษตรกรรมและอุตสาหกรรมที่มั่นคงและยั่งยืน

ข. ยุทธศาสตร์การพัฒนาขององค์กรปกครองส่วนท้องถิ่นในเขตจังหวัดที่ ๑ การพัฒนาด้านโครงสร้างพื้นฐานควบคู่การท่องเที่ยวเชิงอนุรักษ์

๑. ยุทธศาสตร์การพัฒนาด้านโครงสร้างพื้นฐาน

๑.๑ แผนงานเคหะและชุมชน

ที่	โครงการ	วัตถุประสงค์	เป้าหมาย (ผลผลิตของ โครงการ)	งบประมาณ					ตัวชี้วัด (KPI)	ผลที่คาดว่าจะ ได้รับ	หน่วยงาน รับผิดชอบ หลัก
				๒๕๖๖ (บาท)	๒๕๖๗ (บาท)	๒๕๖๘ (บาท)	๒๕๖๙ (บาท)	๒๕๗๐ (บาท)			
๑.	โครงการขยายไฟฟ้า ส่วนภูมิภาคเพื่อขยาย เขตไฟฟ้าและพาด สายไฟฟ้าต่างๆ หมู่ที่ ๑	เพื่อขยายเขตระบบ จำหน่ายไฟฟ้าไปยัง ครัวเรือนที่ยังไม่มี ไฟฟ้าใช้	อุดหนุนขยายเขต ไฟฟ้าตามแบบที่การ ไฟฟ้าส่วนภูมิภาค กำหนด	-	๑๕๐,๐๐๐	-	-	-	ประชาชนมี ความพึงพอใจ ไม่น้อยกว่า ร้อยละ ๘๐	ครัวเรือนมีไฟฟ้า ใช้อย่างทั่วถึง	กองช่าง
๒.	โครงการขยายไฟฟ้า ส่วนภูมิภาคเพื่อขยาย เขตไฟฟ้าและพาด สายไฟฟ้าต่างๆ หมู่ที่ ๒	เพื่อขยายเขตระบบ จำหน่ายไฟฟ้าไปยัง ครัวเรือนที่ยังไม่มี ไฟฟ้าใช้	อุดหนุนขยายเขต ไฟฟ้าตามแบบที่การ ไฟฟ้าส่วนภูมิภาค กำหนด	-	๓๕๐,๐๐๐	-	-	-	ประชาชนมี ความพึงพอใจ ไม่น้อยกว่า ร้อยละ ๘๐	ครัวเรือนมีไฟฟ้า ใช้อย่างทั่วถึง	กองช่าง
๓.	โครงการขยายไฟฟ้า ส่วนภูมิภาคเพื่อขยาย เขตไฟฟ้าและพาด สายไฟฟ้าต่างๆ หมู่ที่ ๓	เพื่อขยายเขตระบบ จำหน่ายไฟฟ้าไปยัง ครัวเรือนที่ยังไม่มี ไฟฟ้าใช้	อุดหนุนขยายเขต ไฟฟ้าตามแบบที่การ ไฟฟ้าส่วนภูมิภาค กำหนด	-	๖๕๐,๐๐๐	-	-	-	ประชาชนมี ความพึงพอใจ ไม่น้อยกว่า ร้อยละ ๘๐	ครัวเรือนมีไฟฟ้า ใช้อย่างทั่วถึง	กองช่าง

๑. ยุทธศาสตร์การพัฒนาด้านโครงสร้างพื้นฐาน

แบบ ผ.๐๒

๑.๑ แผนงานเคหะและชุมชน (ต่อ)

ที่	โครงการ	วัตถุประสงค์	เป้าหมาย (ผลผลิตของ โครงการ)	งบประมาณ					ตัวชี้วัด (KPI)	ผลที่คาดว่าจะ ได้รับ	หน่วยงาน รับผิดชอบ หลัก
				๒๕๖๖ (บาท)	๒๕๖๗ (บาท)	๒๕๖๘ (บาท)	๒๕๖๙ (บาท)	๒๕๗๐ (บาท)			
๔.	โครงการขยายเขตไฟฟ้าทางสาธารณะสายไปแหลมปิ่นหยง หมู่ที่ ๔	เพื่อขยายเขตระบบจำหน่ายไฟฟ้าไปยังครัวเรือนที่ยังไม่มีไฟฟ้าใช้	อุดหนุนขยายเขตไฟฟ้าตามแบบที่การไฟฟ้าส่วนภูมิภาคกำหนด	๕๐๐,๐๐๐	-	-	-	-	ประชาชนมีความพึงพอใจไม่น้อยกว่าร้อยละ ๘๐	ครัวเรือนมีไฟฟ้าใช้อย่างทั่วถึง	กองช่าง
๕.	โครงการขยายเขตไฟฟ้าทางสาธารณะสายไปบ้านนายสาวท ย่อมใหญ่ หมู่ที่ ๔	เพื่อขยายเขตระบบจำหน่ายไฟฟ้าไปยังครัวเรือนที่ยังไม่มีไฟฟ้าใช้	อุดหนุนขยายเขตไฟฟ้าตามแบบที่การไฟฟ้าส่วนภูมิภาคกำหนด	๕๐๐,๐๐๐	-	-	-	-	ประชาชนมีความพึงพอใจไม่น้อยกว่าร้อยละ ๘๐	ครัวเรือนมีไฟฟ้าใช้อย่างทั่วถึง	กองช่าง
๖.	โครงการขยายเขตไฟฟ้าทางสาธารณะสายไปเขื่อน หมู่ที่ ๔	เพื่อขยายเขตระบบจำหน่ายไฟฟ้าไปยังครัวเรือนที่ยังไม่มีไฟฟ้าใช้	อุดหนุนขยายเขตไฟฟ้าตามแบบที่การไฟฟ้าส่วนภูมิภาคกำหนด	-	-	๕๐๐,๐๐๐	-	-	ประชาชนมีความพึงพอใจไม่น้อยกว่าร้อยละ ๘๐	ครัวเรือนมีไฟฟ้าใช้อย่างทั่วถึง	กองช่าง
๗.	โครงการขยายไฟฟ้าส่วนภูมิภาคเพื่อขยายเขตไฟฟ้าและพาดสายไฟฟ้าต่างๆ หมู่ที่ ๕	เพื่อขยายเขตระบบจำหน่ายไฟฟ้าไปยังครัวเรือนที่ยังไม่มีไฟฟ้าใช้	อุดหนุนขยายเขตไฟฟ้าตามแบบที่การไฟฟ้าส่วนภูมิภาคกำหนด	-	๑๕๐,๐๐๐	-	-	-	ประชาชนมีความพึงพอใจไม่น้อยกว่าร้อยละ ๘๐	ครัวเรือนมีไฟฟ้าใช้อย่างทั่วถึง	กองช่าง
๘.	โครงการขยายไฟฟ้าส่วนภูมิภาคเพื่อขยายเขตไฟฟ้าและพาดสายไฟฟ้าต่างๆ หมู่ที่ ๖	เพื่อขยายเขตระบบจำหน่ายไฟฟ้าไปยังครัวเรือนที่ยังไม่มีไฟฟ้าใช้	อุดหนุนขยายเขตไฟฟ้าตามแบบที่การไฟฟ้าส่วนภูมิภาคกำหนด	-	๑๕๐,๐๐๐	-	-	-	ประชาชนมีความพึงพอใจไม่น้อยกว่าร้อยละ ๘๐	ครัวเรือนมีไฟฟ้าใช้อย่างทั่วถึง	กองช่าง

๑. ยุทธศาสตร์การพัฒนาด้านโครงสร้างพื้นฐาน

๑.๑ แผนงานเคหะและชุมชน (ต่อ)

ที่	โครงการ	วัตถุประสงค์	เป้าหมาย (ผลผลิตของ โครงการ)	งบประมาณ					ตัวชี้วัด (KPI)	ผลที่คาดว่าจะ ได้รับ	หน่วยงาน รับผิดชอบ หลัก
				๒๕๖๖ (บาท)	๒๕๖๗ (บาท)	๒๕๖๘ (บาท)	๒๕๖๙ (บาท)	๒๕๗๐ (บาท)			
๙.	โครงการขยายไฟฟ้า ส่วนภูมิภาคเพื่อขยาย เขตไฟฟ้าและพาด สายไฟฟ้าต่างๆ หมู่ที่ ๗	เพื่อขยายเขตรบบ จำหน่ายไฟฟ้าไปยัง ครัวเรือนที่ยังไม่มี ไฟฟ้าใช้	อุดหนุนขยายเขต ไฟฟ้าตามแบบที่การ ไฟฟ้าส่วนภูมิภาค กำหนด	-	๑๕๐,๐๐๐	-	-	-	ประชาชนมี ความพึงพอใจ ไม่น้อยกว่า ร้อยละ ๘๐	ครัวเรือนมีไฟฟ้า ใช้อย่างทั่วถึง	กองช่าง
๑๐.	โครงการขยายไฟฟ้า ส่วนภูมิภาคเพื่อขยาย เขตไฟฟ้าและพาด สายไฟฟ้าต่างๆ หมู่ที่ ๘	เพื่อขยายเขตรบบ จำหน่ายไฟฟ้าไปยัง ครัวเรือนที่ยังไม่มี ไฟฟ้าใช้	อุดหนุนขยายเขต ไฟฟ้าตามแบบที่การ ไฟฟ้าส่วนภูมิภาค กำหนด	-	๑๕๐,๐๐๐	-	-	-	ประชาชนมี ความพึงพอใจ ไม่น้อยกว่า ร้อยละ ๘๐	ครัวเรือนมีไฟฟ้า ใช้อย่างทั่วถึง	กองช่าง
รวม	๑๐ โครงการ	-	-	๑,๐๐๐,๐๐๐	๑,๗๕๐,๐๐๐	๕๐๐,๐๐๐	-	-	-	-	-

หมายเหตุ : ๑. แบบ ผ.๐๒ เป็นแบบสำหรับองค์กรปกครองส่วนท้องถิ่นดำเนินการ ที่ต้องลงรายละเอียดในแผนพัฒนาท้องถิ่น พ.ศ.๒๕๖๖ - ๒๕๗๐ เพื่อนำไปจัดทำงบประมาณรายจ่าย

๒. ทั้งนี้หากองค์กรปกครองส่วนท้องถิ่นจะนำโครงการใน แบบ ผ.๐๒ ไปของบประมาณจากหน่วยงานอื่น ก็สามารถดำเนินการได้ โดยไม่ต้อง “แก้ไข” หรือ “เปลี่ยนแปลง” ไปอยู่ใน แบบ ผ.๐๒/๒

๑. ยุทธศาสตร์การพัฒนาด้านโครงสร้างพื้นฐาน

แบบ ผ.๐๒

๑.๒ แผนงานอุตสาหกรรมและการโยธา

ที่	โครงการ	วัตถุประสงค์	เป้าหมาย (ผลผลิตของ โครงการ)	งบประมาณ					ตัวชี้วัด (KPI)	ผลที่คาดว่าจะ ได้รับ	หน่วยงาน รับผิดชอบ หลัก
				๒๕๖๖ (บาท)	๒๕๖๗ (บาท)	๒๕๖๘ (บาท)	๒๕๖๙ (บาท)	๒๕๗๐ (บาท)			
๑.	โครงการก่อสร้างถนนคอนกรีตเสริมเหล็กสายบ้านนายตล จิเหลา ช่วงที่ ๒ บ้านโคกสะทอน หมู่ที่ ๑	เพื่อให้มีถนนสำหรับการสัญจรไปมา ขนส่งพืชผลทางการเกษตร และการท่องเที่ยว	ก่อสร้างถนนคอนกรีตเสริมเหล็ก กว้าง ๓ เมตร ยาว ๒๐๐ เมตร หนา ๐.๑๕ เมตร	๕๐๐,๐๐๐	-	-	-	-	ถนนได้รับการก่อสร้าง จำนวน ๑ สาย	ประชาชนได้รับความสะดวกสบายในการเดินทางขนส่งพืชผลทางการเกษตรและการท่องเที่ยว	กองช่าง
๒.	โครงการก่อสร้างถนนคอนกรีตเสริมเหล็กสายหน้าเขา ช่วงที่ ๒ บ้านโคกสะทอน หมู่ที่ ๑	เพื่อให้มีถนนสำหรับการสัญจรไปมา ขนส่งพืชผลทางการเกษตร และการท่องเที่ยว	ก่อสร้างถนนคอนกรีตเสริมเหล็ก กว้าง ๓ เมตร ยาว ๕๐๐ เมตร หนา ๐.๑๕ เมตร ไหล่ทางข้างละ ๐.๓๐ เมตร	-	๑,๘๐๐,๐๐๐	-	-	-	ถนนได้รับการก่อสร้าง จำนวน ๑ สาย	ประชาชนได้รับความสะดวกสบายในการเดินทางขนส่งพืชผลทางการเกษตรและการท่องเที่ยว	กองช่าง
๓.	โครงการก่อสร้างถนนคอนกรีตเสริมเหล็กสายเปรมปิยะ ฐิติกุลอุทิศ บ้านโคกสะทอน หมู่ที่ ๑	เพื่อให้มีถนนสำหรับการสัญจรไปมา ขนส่งพืชผลทางการเกษตร และการท่องเที่ยว	ก่อสร้างถนนคอนกรีตเสริมเหล็ก กว้าง ๔ เมตร ยาว ๓๕๐ เมตร หนา ๐.๑๕ เมตร ไหล่ทางข้างละ ๐.๓๐ เมตร	-	-	๑,๗๐๐,๐๐๐	-	-	ถนนได้รับการก่อสร้าง จำนวน ๑ สาย	ประชาชนได้รับความสะดวกสบายในการเดินทางขนส่งพืชผลทางการเกษตรและการท่องเที่ยว	กองช่าง
๔.	โครงการก่อสร้างถนนคอนกรีตเสริมเหล็กสายข้ามมัสยิด บ้านโคกสะทอน หมู่ที่ ๑	เพื่อให้มีถนนสำหรับการสัญจรไปมา ขนส่งพืชผลทางการเกษตร และการท่องเที่ยว	ก่อสร้างถนนคอนกรีตเสริมเหล็ก กว้าง ๓ เมตร ยาว ๓๐๐ เมตร หนา ๐.๑๕ เมตร	-	-	๑,๐๘๐,๐๐๐	-	-	ถนนได้รับการก่อสร้าง จำนวน ๑ สาย	ประชาชนได้รับความสะดวกสบายในการเดินทางขนส่งพืชผลทางการเกษตรและการท่องเที่ยว	กองช่าง

๑. ยุทธศาสตร์การพัฒนาด้านโครงสร้างพื้นฐาน

๑.๒ แผนงานอุตสาหกรรมและการโยธา (ต่อ)

ที่	โครงการ	วัตถุประสงค์	เป้าหมาย (ผลผลิตของ โครงการ)	งบประมาณ					ตัวชี้วัด (KPI)	ผลที่คาดว่าจะ ได้รับ	หน่วยงาน รับผิดชอบ หลัก
				๒๕๖๖ (บาท)	๒๕๖๗ (บาท)	๒๕๖๘ (บาท)	๒๕๖๙ (บาท)	๒๕๗๐ (บาท)			
๕.	โครงการปรับปรุงท่อ ประปา หมู่ที่ ๑,๔,๗	เพื่อให้ประชาชนมีน้ำ ในการอุปโภคอย่าง ทั่วถึง	ปรับปรุงท่อประปา หมู่ที่ ๑,๔,๗ ความยาว ๒,๐๐๐ เมตร	-	๑,๐๐๐,๐๐๐	-	-	-	ร้อยละ ๘๐ ของ ผู้ใช้น้ำมีความ พึงพอใจ	ประชาชนมีน้ำใน การอุปโภคอย่าง ทั่วถึง	กองช่าง
๖.	โครงการบุกเบิกถนน สายด่านยี่ระ บ้านกลาง หมู่ที่ ๑	เพื่อให้มีถนนสำหรับ การสัญจรไปมา ขนส่ง พืชผลทางการเกษตร และการท่องเที่ยว	บุกเบิกถนน กว้าง ๔ เมตร ยาว ๔๐๐ เมตร	-	-	-	๗๐๐,๐๐๐	-	ถนนได้รับการ บุกเบิก จำนวน ๑ แห่ง	ประชาชนได้รับ ความสะดวกสบาย ในการเดินทาง ขนส่งพืชผล ทางการเกษตร และการท่องเที่ยว	กองช่าง
๗.	โครงการก่อสร้างถนน คอนกรีตเสริมเหล็ก สายท่าเรือใหม่ บ้านโคกสะท้อน หมู่ที่ ๑	เพื่อให้มีถนนสำหรับ การสัญจรไปมา ขนส่ง พืชผลทางการเกษตร และการท่องเที่ยว	ก่อสร้างถนน คอนกรีตเสริมเหล็ก กว้าง ๖ เมตร ยาว ๗๐ เมตร หนา ๐.๑๕ เมตร	-	-	-	๖๐๐,๐๐๐	-	ถนนได้รับการ ก่อสร้าง จำนวน ๑ สาย	ประชาชนได้รับ ความสะดวกสบาย ในการเดินทาง ขนส่งพืชผล ทางการเกษตร และการท่องเที่ยว	กองช่าง
๘.	โครงการก่อสร้างรั้ว ล้อมรอบสระทุ่งจีน บ้านโคกสะท้อน หมู่ที่ ๑	เพื่อความปลอดภัย ของประชาชน ป้องกัน สิ่งปฏิกูลและสัตว์ลง สระ	ก่อสร้างรั้วล้อมรอบ สระ สูง ๑.๕๐ เมตร ยาว ๔๐๐ เมตร	-	-	-	-	๑,๐๐๐,๐๐๐	รั้วล้อมรอบสระ ได้รับการ ก่อสร้าง จำนวน ๑ แห่ง	ประชาชนมีความ ปลอดภัย สามารถ ป้องกันสิ่งปฏิกูล และสัตว์ลงสระได้	กองช่าง
๙.	โครงการก่อสร้างศาลา ที่พักริมทางบ้านโคก สะท้อน หมู่ที่ ๑	เพื่อเป็นนั่งพัก หลบแดด หลบฝน	ก่อสร้างศาลา กว้าง ๓ เมตร ยาว ๔ เมตร	-	-	-	-	๒๕๐,๐๐๐	ร้อยละ ๘๐ ของประชาชน มีความพึงพอใจ	ประชาชนมีที่ นั่งพัก หลบแดด หลบฝน	กองช่าง

๑. ยุทธศาสตร์การพัฒนาด้านโครงสร้างพื้นฐาน

แบบ ผ.๐๒

๑.๒ แผนงานอุตสาหกรรมและการโยธา (ต่อ)

ที่	โครงการ	วัตถุประสงค์	เป้าหมาย (ผลผลิตของ โครงการ)	งบประมาณ					ตัวชี้วัด (KPI)	ผลที่คาดว่าจะ ได้รับ	หน่วยงาน รับผิดชอบ หลัก
				๒๕๖๖ (บาท)	๒๕๖๗ (บาท)	๒๕๖๘ (บาท)	๒๕๖๙ (บาท)	๒๕๗๐ (บาท)			
๑๐.	โครงการปรับปรุงถนนคอนกรีตเสริมเหล็กสายในอำเภอบ้านใหม่บ้านเกาะมุกด์ หมู่ที่ ๒	เพื่อให้มีถนนสำหรับการสัญจรไปมาขนส่งพืชผลทางการเกษตรและการท่องเที่ยว	ก่อสร้างถนนคอนกรีตเสริมเหล็กกว้าง ๔ เมตร ยาว ๓๐๐ เมตร	๑,๔๐๐,๐๐๐	-	-	-	-	ถนนได้รับการปรับปรุงจำนวน ๑ แห่ง	ประชาชนได้รับความสะดวกสบายในการเดินทางขนส่งพืชผลทางการเกษตรและการท่องเที่ยว	กองช่าง
๑๑.	โครงการปรับปรุงถนนคอนกรีตเสริมเหล็กสายหน้าโรงเรียนบ้านเกาะมุกด์ หมู่ที่ ๒	เพื่อให้มีถนนสำหรับการสัญจรไปมาขนส่งพืชผลทางการเกษตรและการท่องเที่ยว	ปรับปรุงถนนกว้าง ๓ เมตร ยาว ๖๐ เมตร	-	-	-	๒๒๐,๐๐๐	-	ถนนได้รับการปรับปรุงจำนวน ๑ แห่ง	ประชาชนได้รับความสะดวกสบายในการเดินทางขนส่งพืชผลทางการเกษตรและการท่องเที่ยว	กองช่าง
๑๒.	โครงการปรับปรุงถนนคอนกรีตเสริมเหล็กสายในอำเภวังหวายบ้านเกาะมุกด์ หมู่ที่ ๒	เพื่อให้มีถนนสำหรับการสัญจรไปมาขนส่งพืชผลทางการเกษตรและการท่องเที่ยว	ปรับปรุงถนนคอนกรีตเสริมเหล็กกว้าง ๓ เมตร ยาว ๔๐๐ เมตร	-	-	-	๑,๕๐๐,๐๐๐	-	ถนนได้รับการปรับปรุงจำนวน ๑ แห่ง	ประชาชนได้รับความสะดวกสบายในการเดินทางขนส่งพืชผลทางการเกษตรและการท่องเที่ยว	กองช่าง

๑. ยุทธศาสตร์การพัฒนาด้านโครงสร้างพื้นฐาน

๑.๒ แผนงานอุตสาหกรรมและการโยธา (ต่อ)

ที่	โครงการ	วัตถุประสงค์	เป้าหมาย (ผลผลิตของ โครงการ)	งบประมาณ					ตัวชี้วัด (KPI)	ผลที่คาดว่าจะ ได้รับ	หน่วยงาน รับผิดชอบ หลัก
				๒๕๖๖ (บาท)	๒๕๖๗ (บาท)	๒๕๖๘ (บาท)	๒๕๖๙ (บาท)	๒๕๗๐ (บาท)			
๑๓.	โครงการซ่อมแซม คอสระพานท่าเทียบเรือ บ้านเกาะมุกด์ หมู่ที่ ๒	เพื่อให้ประชาชน ได้รับความ สะดวกสบายในการ สัญจรไปมา	ซ่อมแซมคอสระพานท่า เทียบเรือ บ้านเกาะมุกด์ หมู่ที่ ๒	๕๐๐,๐๐๐	-	-	-	-	ร้อยละ ๘๐ ของผู้ใช้บริการ มีความพึงพอใจ	ประชาชนได้รับ ความ สะดวกสบายใน การสัญจร	กองช่าง
๑๔.	โครงการก่อสร้าง ท่อระบายน้ำ ถนนสายอ่าวขาม บ้านเกาะมุกด์ หมู่ที่ ๒	เพื่อป้องกันน้ำท่วม ขัง	ก่อสร้างท่อระบายน้ำ ขนาด ๐.๘๐ x ๑ เมตร ยาว ๖ เมตร จำนวน ๒ แถว	๖๒๐,๐๐๐	-	-	-	-	ท่อระบายน้ำ ได้รับการ ก่อสร้าง จำนวน ๑ แห่ง	ลดปัญหาน้ำ ท่วมขัง	กองช่าง
๑๕.	โครงการก่อสร้างหอดัง ประปาพร้อมขยายเขต ประปา หมู่ที่ ๒	เพื่อให้ประชาชนมีน้ำ ในการอุปโภคอย่าง ทั่วถึง	ก่อสร้างหอดังประปา ขนาดความจุ ๒๐ ลบ.ม. ความสูง ๒๐ เมตร	-	๒,๐๐๐,๐๐๐	-	-	-	ร้อยละ ๘๐ ของผู้ใช้น้ำมี ความพึงพอใจ	ประชาชนมีน้ำ ในการอุปโภค อย่างและทั่วถึง	กองช่าง
๑๖.	โครงการก่อสร้างถนน คอนกรีตเสริมเหล็ก สายบ้านนายลินั่ง สายไปเกาะมุกด์รีสอร์ท หมู่ที่ ๒	เพื่อให้มีถนนสำหรับ การสัญจรไปมา ขนส่งพืชผลทางการ เกษตร และการ ท่องเที่ยว	ก่อสร้างถนนคอนกรีต เสริมเหล็ก กว้าง ๓ เมตร ยาว ๒๐๐ เมตร หนา ๐.๑๕ เมตร	-	-	-	๖๖๐,๐๐๐	-	ถนนได้รับการ ก่อสร้าง จำนวน ๑ แห่ง	ประชาชนได้รับ ความ สะดวกสบายใน การเดินทาง ขนส่งพืชผล ทางการเกษตร และการ ท่องเที่ยว	กองช่าง

๑. ยุทธศาสตร์การพัฒนาด้านโครงสร้างพื้นฐาน

๑.๒ แผนงานอุตสาหกรรมและการโยธา (ต่อ)

ที่	โครงการ	วัตถุประสงค์	เป้าหมาย (ผลผลิตของ โครงการ)	งบประมาณ					ตัวชี้วัด (KPI)	ผลที่คาดว่าจะ ได้รับ	หน่วยงาน รับผิดชอบ หลัก
				๒๕๖๖ (บาท)	๒๕๖๗ (บาท)	๒๕๖๘ (บาท)	๒๕๖๙ (บาท)	๒๕๗๐ (บาท)			
๑๗.	โครงการขุดเจาะบ่อบาดาล บ้านเกาะมุกด์ หมู่ที่ ๒	เพื่อให้ประชาชนมีน้ำในการอุปโภคอย่างทั่วถึง	ขุดเจาะบ่อบาดาลขนาด ๖ นิ้ว ความลึกไม่น้อยกว่า ๔๐ เมตร	-	๓๕๐,๐๐๐	-	-	-	ร้อยละ ๘๐ ของผู้ใช้น้ำมีความพึงพอใจ	ประชาชนมีน้ำในการอุปโภคอย่างทั่วถึง	กองช่าง
๑๘.	โครงการติดตั้งไฟแสงสว่างบริเวณสะพานบ้านเกาะมุกด์ หมู่ที่ ๒	เพื่อให้ประชาชนมีความปลอดภัยในชีวิตและทรัพย์สิน	ทำการติดตั้งจำนวน ๔๐ จุด ระยะทาง ๕๐๐ เมตร	-	-	-	-	๑,๐๐๐,๐๐๐	ไฟฟ้าส่องสว่างได้รับการติดตั้งไม่น้อยกว่าร้อยละ ๘๐	ประชาชนมีความปลอดภัยในชีวิตและทรัพย์สิน	กองช่าง
๑๙.	โครงการต่อเติมหลังคาสะพานท่าเทียบเรือบ้านมดตะนอย หมู่ที่ ๓	เพื่อป้องกันแดดและฝนให้กับประชาชน	กว้าง ๘ เมตร ยาว ๑๕ เมตร	๓๐๐,๐๐๐	-	-	-	-	หลังคาได้รับการต่อเติมจำนวน ๑ แห่ง	ประชาชนที่ป้องกันแดดและฝน	กองช่าง
๒๐.	โครงการปรับปรุงซ่อมแซมถังเก็บน้ำในชุมชนบ้านมดตะนอย หมู่ที่ ๓	เพื่อให้ประชาชนมีน้ำในการอุปโภคอย่างทั่วถึง	ซ่อมแซมถังเก็บน้ำขนาดความจุ ๕๐ ลบ.ม. จำนวน ๒ ถัง	-	๒๐๐,๐๐๐	-	-	-	ร้อยละ ๘๐ ของผู้ใช้น้ำมีความพึงพอใจ	ประชาชนมีน้ำในการอุปโภคอย่างทั่วถึง	กองช่าง
๒๑.	โครงการติดตั้งไฟแสงสว่างบริเวณสะพานหลักภัย บ้านบาตูปูเต๊ะ หมู่ที่ ๔	เพื่อให้ประชาชนมีความปลอดภัยในชีวิตและทรัพย์สิน	ทำการติดตั้งไฟแสงสว่างจำนวน ๒๗ จุด	-	-	๒๐๐,๐๐๐	-	-	ไฟแสงสว่างได้รับการติดตั้งไม่น้อยกว่าร้อยละ ๘๐	ประชาชนมีความปลอดภัยในชีวิตและทรัพย์สิน	กองช่าง
๒๒.	โครงการปรับปรุงอาคารโซล่าเซลล์บ้านบาตูปูเต๊ะ หมู่ที่ ๔	เพื่อปรับปรุงอาคารให้สามารถใช้ได้ตามปกติ	ปรับปรุงอาคารโซล่าเซลล์ หมู่ที่ ๔ บ้านบาตูปูเต๊ะ	-	-	-	๗๐๐,๐๐๐	-	อาคารได้รับการปรับปรุงจำนวน ๑ แห่ง	อาคารโซล่าเซลล์สามารถใช้งานได้ตามปกติ	กองช่าง

๑. ยุทธศาสตร์การพัฒนาด้านโครงสร้างพื้นฐาน

แบบ ผ.๐๒

๑.๒ แผนงานอุตสาหกรรมและการโยธา (ต่อ)

ที่	โครงการ	วัตถุประสงค์	เป้าหมาย (ผลผลิตของ โครงการ)	งบประมาณ					ตัวชี้วัด (KPI)	ผลที่คาดว่าจะ ได้รับ	หน่วยงาน รับผิดชอบ หลัก
				๒๕๖๖ (บาท)	๒๕๖๗ (บาท)	๒๕๖๘ (บาท)	๒๕๖๙ (บาท)	๒๕๗๐ (บาท)			
๒๓.	โครงการก่อสร้างรั้วกัน สระน้ำบ้านบาตูปูเต๊ะ หมู่ที่ ๔	เพื่อความปลอดภัย ของประชาชน ป้องกันสิ่งปฏิกูล และสัตว์ลงสระ	ก่อสร้างรั้วกันสระ สูง ๑.๕๐ เมตร ยาว ๙๐๐ เมตร	-	-	-	-	๒,๐๐๐,๐๐๐	รั้วกันสระได้รับ การก่อสร้าง จำนวน ๑ แห่ง	ประชาชนมี ความปลอดภัย สามารถป้องกัน สิ่งปฏิกูลและ สัตว์ลงสระได้	กองช่าง
๒๔.	โครงการก่อสร้างถนน คอนกรีตเสริมเหล็ก สายในหมู่บ้าน บ้านทุ่งหญ้าคา หมู่ที่ ๕	เพื่อให้มีถนน สำหรับการสัญจร ไปมา ขนส่งพืชผล ทางการเกษตร และการท่องเที่ยว	ก่อสร้างถนนคอนกรีต เสริมเหล็ก กว้าง ๓ เมตร ยาว ๑๐๐ เมตร หนา ๐.๑๕ เมตร	๓๖๐,๐๐๐	-	-	-	-	ถนนได้รับการ ก่อสร้าง จำนวน ๑ แห่ง	ประชาชนได้รับ ความ สะดวกสบายใน การเดินทางขนส่ง พืชผลทางการ เกษตรและการ ท่องเที่ยว	กองช่าง
๒๕.	โครงการปรับปรุง ซ่อมแซมระบบประปา หมู่บ้าน บ้านหาดยาว หมู่ที่ ๖	เพื่อให้ประชาชนมี น้ำในการอุปโภค อย่างทั่วถึง	เปลี่ยนท่อถังประปา ขนาด ๒๐ ลบ.ม. สูง ๒๐ เมตร และ ซ่อมแซมท่อประปา ระยะทาง ๒,๐๐๐ เมตร	๑,๓๐๐,๐๐๐	-	-	-	-	ร้อยละ ๘๐ ของ ผู้ใช้น้ำมีความ พึงพอใจ	ประชาชนมีน้ำ ในการอุปโภค อย่างและทั่วถึง	กองช่าง
๒๖.	โครงการก่อสร้างถนน คอนกรีตเสริมเหล็ก สายลงชายหาด หาดยาว หมู่ที่ ๖	เพื่อให้มีถนน สำหรับการสัญจร ไปมา ขนส่งพืชผล ทางการเกษตร และการท่องเที่ยว	ก่อสร้างถนนคอนกรีต เสริมเหล็ก กว้าง ๖ เมตร ยาว ๔๐ เมตร หนา ๐.๑๕ เมตร	๑๔๐,๐๐๐	-	-	-	-	ถนนได้รับการ ก่อสร้าง จำนวน ๑ แห่ง	ประชาชนได้รับ ความ สะดวกสบายใน การเดินทาง ขนส่งพืชผล ทางการเกษตร และการ ท่องเที่ยว	กองช่าง

๑. ยุทธศาสตร์การพัฒนาด้านโครงสร้างพื้นฐาน

๑.๒ แผนงานอุตสาหกรรมและการโยธา (ต่อ)

ที่	โครงการ	วัตถุประสงค์	เป้าหมาย (ผลผลิตของ โครงการ)	งบประมาณ					ตัวชี้วัด (KPI)	ผลที่คาดว่าจะ ได้รับ	หน่วยงาน รับผิดชอบ หลัก
				๒๕๖๖ (บาท)	๒๕๖๗ (บาท)	๒๕๖๘ (บาท)	๒๕๖๙ (บาท)	๒๕๗๐ (บาท)			
๒๗.	โครงการถมดินคลุก ถนนสายท่าเรือคลอง ไต่ะเกลี้ยงบ้านหาดยาว หมู่ที่ ๖	เพื่อให้มีถนนสำหรับ การสัญจรไปมา ขนส่งพืชผลทางการ เกษตร และการ ท่องเที่ยว	ถมดินคลุกถนน กว้าง ๔ เมตร ยาว ๕๐ เมตร หนา ๐.๑๕ เมตร	-	๖๐,๐๐๐	-	-	-	ถนนได้รับการ ปรับปรุง จำนวน ๑ แห่ง	ประชาชนได้รับ ความ สะดวกสบายใน การเดินทาง ขนส่งพืชผล ทางการเกษตร และการ ท่องเที่ยว	กองช่าง
๒๘.	โครงการขุดลอกสระ เก็บน้ำ บ้านหาดยาว หมู่ที่ ๖	เพื่อให้ประชาชนมีน้ำ ในการอุปโภคอย่าง ทั่วถึง	ขุดลอกสระเก็บน้ำ กว้าง ๕๐ เมตร ยาว ๑๒๐ เมตร	-	-	๑,๐๐๐,๐๐๐	-	-	ร้อยละ ๘๐ ของ ผู้ใช้น้ำมีความ พึงพอใจ	ประชาชนมีน้ำ ในการอุปโภค อย่างและทั่วถึง	กองช่าง
๒๙.	โครงการปรับปรุงซุ้ม เฉลิมพระเกียรติ บ้าน เจ้าไหม หมู่ที่ ๖	เพื่อแสดงออกถึง ความจงรักภักดีต่อ สถาบัน พระมหากษัตริย์	ปรับปรุงซุ้มเฉลิม พระเกียรติ ขนาด กว้าง ๑๑ เมตร ความสูงไม่น้อยกว่า ๕ เมตร	-	-	-	๗๐๐,๐๐๐	-	ร้อยละ ๘๐ ของ ประชาชนมีความ พึงพอใจ	ประชาชนได้ แสดงออกถึง ความจงรักภักดี ต่อสถาบัน พระมหากษัตริย์	สำนักปลัด
๓๐.	โครงการก่อสร้างถนน คอนกรีตเสริมเหล็ก สายท่าเรือใหม่ ช่วงที่ ๒ บ้านทรายแก้ว หมู่ที่ ๗	เพื่อให้มีถนนสำหรับ การสัญจรไปมา ขนส่งพืชผลทางการ เกษตร และการ ท่องเที่ยว	ก่อสร้างถนน คอนกรีตเสริมเหล็ก กว้าง ๓ เมตร ยาว ๓๐๐ เมตร หนา ๐.๑๕ เมตร	๑,๑๐๐,๐๐๐	-	-	-	-	ถนนได้รับการ ก่อสร้าง จำนวน ๑ แห่ง	ประชาชนได้รับ ความ สะดวกสบายใน การเดินทาง ขนส่งพืชผล ทางการเกษตร และการ ท่องเที่ยว	กองช่าง

๑. ยุทธศาสตร์การพัฒนาด้านโครงสร้างพื้นฐาน

แบบ ผ.๐๒

๑.๒ แผนงานอุตสาหกรรมและการโยธา (ต่อ)

ที่	โครงการ	วัตถุประสงค์	เป้าหมาย (ผลผลิตของ โครงการ)	งบประมาณ					ตัวชี้วัด (KPI)	ผลที่คาดว่าจะ ได้รับ	หน่วยงาน รับผิดชอบ หลัก
				๒๕๖๖ (บาท)	๒๕๖๗ (บาท)	๒๕๖๘ (บาท)	๒๕๖๙ (บาท)	๒๕๗๐ (บาท)			
๓๑.	โครงการขยายผิวจราจร คอนกรีตเสริมเหล็กจาก บ้านนายจู้ ไปบ้านนางมา รียะ บ้านทรายแก้ว หมู่ที่ ๗	เพื่อให้มีถนนสำหรับ การสัญจรไปมา ขนส่งพืชผลทางการ เกษตร และการ ท่องเที่ยว	ขยายผิวจราจร คอนกรีตเสริมเหล็ก กว้างข้างละ ๐.๕๐ เมตร ยาว ๓๕๐ เมตร หนา ๐.๑๕ เมตร	-	๕๐๐,๐๐๐	-	-	-	ถนนได้รับการ ขยายผิวจราจร จำนวน ๑ แห่ง	ประชาชนได้รับ ความ สะดวกสบายใน การเดินทาง ขนส่งพืชผล ทางการเกษตร และการ ท่องเที่ยว	กองช่าง
๓๒.	โครงการก่อสร้างท่อถัง ประปาพร้อมขยายเขต ประปา บ้านทรายแก้ว หมู่ที่ ๗	เพื่อให้ประชาชนมีน้ำ ในการอุปโภคอย่าง ทั่วถึง	ก่อสร้างท่อถังประปา พร้อมขยายเขตประปา ความสูง ๒๐ เมตร ความจุ ๒๐ ลบ.ม. พร้อมขยายเขตประปา ระยะทาง ๒,๐๐๐ เมตร	-	-	๘๐๐,๐๐๐	-	-	ร้อยละ ๘๐ ของ ผู้ใช้น้ำมีความพึง พอใจ	ประชาชนมีน้ำ ในการอุปโภค อย่างเพียงพอ และทั่วถึง	กองช่าง
๓๓.	โครงการก่อสร้างถนน คอนกรีตเสริมเหล็กสาย บ้านนายอะเด่น พระคง บ้านสุโหงบาดู หมู่ที่ ๘	เพื่อให้มีถนนสำหรับ การสัญจรไปมา ขนส่งพืชผลทางการ เกษตร และการ ท่องเที่ยว	ก่อสร้างถนนคอนกรีต เสริมเหล็ก กว้าง ๔ เมตร ยาว ๑๘๐ เมตร	-	-	-	๕๐๐,๐๐๐	-	ถนนได้รับการ ก่อสร้าง จำนวน ๑ แห่ง	ประชาชนได้รับ ความ สะดวกสบายใน การเดินทาง ขนส่งพืชผล ทางการเกษตร และการ ท่องเที่ยว	กองช่าง

๑. ยุทธศาสตร์การพัฒนาด้านโครงสร้างพื้นฐาน

๑.๒ แผนงานอุตสาหกรรมและการโยธา (ต่อ)

แบบ ผ.๐๒

ที่	โครงการ	วัตถุประสงค์	เป้าหมาย (ผลผลิตของ โครงการ)	งบประมาณ					ตัวชี้วัด (KPI)	ผลที่คาดว่าจะ ได้รับ	หน่วยงาน รับผิดชอบ หลัก
				๒๕๖๖ (บาท)	๒๕๖๗ (บาท)	๒๕๖๘ (บาท)	๒๕๖๙ (บาท)	๒๕๗๐ (บาท)			
๓๔.	โครงการก่อสร้างถนนคอนกรีตเสริมเหล็กสายบ้านนายสนุน หมื่นภักดี บ้านสุโขงบาดู หมู่ที่ ๘	เพื่อให้มีถนนสำหรับการสัญจรไปมา ขนส่งพืชผลทางการเกษตร และการท่องเที่ยว	ก่อสร้างถนนคอนกรีตเสริมเหล็ก กว้าง ๔ เมตร ยาว ๒๑๕ เมตร	-	-	๕๒๐,๐๐๐	-	-	ถนนได้รับการก่อสร้างจำนวน ๑ แห่ง	ประชาชนได้รับความสะดวกสบายในการเดินทางขนส่งพืชผลทางการเกษตรและการท่องเที่ยว	กองช่าง
๓๕.	โครงการก่อสร้างรางระบายน้ำรอบสระน้ำบ้านสุโขงบาดู หมู่ที่ ๘	เพื่อให้น้ำไหลระบายได้ดี	ก่อสร้างรางระบายน้ำ กว้าง ๐.๘๐ เมตร ยาว ๔๐๐ เมตร	-	๑,๐๐๐,๐๐๐	-	-	-	รางระบายน้ำได้รับการก่อสร้างจำนวน ๑ แห่ง	น้ำไหลระบายได้ดี	กองช่าง
๓๖.	โครงการก่อสร้างเสาธงชาติ	เพื่อแสดงสัญลักษณ์ความเป็นชาติไทย ปลุกฝังความรักชาติ	ก่อสร้างเสาธงชาติ ขนาดความสูง ๑๕ เมตร ณ ที่ทำการองค์การบริหารส่วนตำบลเกาะลิบง	๒๕๐,๐๐๐	-	-	-	-	เสาธงชาติได้รับการก่อสร้างจำนวน ๑ แห่ง	มีเสาธงชาติที่แสดงสัญลักษณ์ความเป็นชาติไทยปลุกฝังความรักชาติ	กองช่าง
รวม	๓๖ โครงการ	-	-	๖,๔๗๐,๐๐๐	๖,๙๑๐,๐๐๐	๕,๓๐๐,๐๐๐	๕,๕๘๐,๐๐๐	๔,๒๕๐,๐๐๐	-	-	-

หมายเหตุ : ๑. แบบ ผ.๐๒ เป็นแบบสำหรับองค์การบริหารส่วนตำบลเกาะลิบง ดำเนินการ ที่ต้องลงรายละเอียดในแผนพัฒนาท้องถิ่น (พ.ศ.๒๕๖๖ - ๒๕๗๐) เพื่อนำไปจัดทำเป็นงบประมาณรายจ่าย

๒. ทั้งนี้ องค์การบริหารส่วนตำบลเกาะลิบง จะนำโครงการในแบบ ผ.๐๒ ไปของงบประมาณจากหน่วยงานอื่น ก็สามารถดำเนินการได้ โดยไม่ต้อง “แก้ไข” หรือ “เปลี่ยนแปลง” ไปอยู่ในแบบ ผ.๐๒/๒

ก. ยุทธศาสตร์จังหวัดที่ ๒ ส่งเสริมและพัฒนาการท่องเที่ยวให้ได้มาตรฐานและมีคุณภาพเพื่อสร้างรายได้ให้เติบโตอย่างต่อเนื่อง

ข. ยุทธศาสตร์การพัฒนาขององค์กรปกครองส่วนท้องถิ่นในเขตจังหวัดที่ ๑ การพัฒนาด้านโครงสร้างพื้นฐานควบคู่การท่องเที่ยวเชิงอนุรักษ์/ ยุทธศาสตร์ที่ ๒

การพัฒนาด้านคุณภาพชีวิตและส่งเสริมการศึกษาเรียนรู้แบบองค์รวม

๒. ยุทธศาสตร์การพัฒนาด้านเศรษฐกิจและการท่องเที่ยว

๒.๑ แผนงานสร้างความเข้มแข็งของชุมชน

ที่	โครงการ	วัตถุประสงค์	เป้าหมาย (ผลผลิตของ โครงการ)	งบประมาณ					ตัวชี้วัด (KPI)	ผลที่คาดว่าจะได้รับ	หน่วยงาน รับผิดชอบ หลัก
				๒๕๖๖ (บาท)	๒๕๖๗ (บาท)	๒๕๖๘ (บาท)	๒๕๖๙ (บาท)	๒๕๗๐ (บาท)			
๑.	โครงการส่งเสริมและพัฒนาศักยภาพกลุ่มอาชีพบ้านเกาะมุกด์ หมู่ที่ ๒	เพื่อส่งเสริมและพัฒนาศักยภาพกลุ่มอาชีพให้มีความรู้เพิ่มเติมและสามารถต่อยอดเป็นอาชีพได้	พัฒนาศักยภาพกลุ่มอาชีพบ้านเกาะมุกด์ หมู่ที่ ๒	๕๐,๐๐๐	๕๐,๐๐๐	๕๐,๐๐๐	๕๐,๐๐๐	๕๐,๐๐๐	ผู้เข้าร่วมโครงการมีความพึงพอใจไม่น้อยกว่าร้อยละ ๘๐	กลุ่มอาชีพมีการพัฒนาและมีศักยภาพในการประกอบอาชีพได้	สำนักปลัด
๒.	โครงการส่งเสริมและพัฒนาศักยภาพกลุ่มอาชีพบ้านมดตะนอย หมู่ที่ ๓	เพื่อส่งเสริมและพัฒนาศักยภาพกลุ่มอาชีพให้มีความรู้เพิ่มเติมและสามารถต่อยอดเป็นอาชีพได้	พัฒนาศักยภาพกลุ่มอาชีพบ้านมดตะนอย หมู่ที่ ๓	๕๐,๐๐๐	๕๐,๐๐๐	๕๐,๐๐๐	๕๐,๐๐๐	๕๐,๐๐๐	ผู้เข้าร่วมโครงการมีความพึงพอใจไม่น้อยกว่าร้อยละ ๘๐	กลุ่มอาชีพมีการพัฒนาและมีศักยภาพในการประกอบอาชีพได้	สำนักปลัด
๓.	โครงการส่งเสริมและพัฒนาศักยภาพกลุ่มอาชีพบ้านบาตูปูเต๊ะ หมู่ที่ ๔	เพื่อส่งเสริมและพัฒนาศักยภาพกลุ่มอาชีพให้มีความรู้เพิ่มเติมและสามารถต่อยอดเป็นอาชีพได้	พัฒนาศักยภาพกลุ่มอาชีพบ้านบาตูปูเต๊ะ หมู่ที่ ๔	๕๐,๐๐๐	๕๐,๐๐๐	๕๐,๐๐๐	๕๐,๐๐๐	๕๐,๐๐๐	ผู้เข้าร่วมโครงการมีความพึงพอใจไม่น้อยกว่าร้อยละ ๘๐	กลุ่มอาชีพมีการพัฒนาและมีศักยภาพในการประกอบอาชีพได้	สำนักปลัด
๔.	โครงการส่งเสริมและพัฒนาศักยภาพกลุ่มอาชีพบ้านหาดยาว หมู่ที่ ๖	เพื่อส่งเสริมและพัฒนาศักยภาพกลุ่มอาชีพให้มีความรู้เพิ่มเติมและสามารถต่อยอดเป็นอาชีพได้	พัฒนาศักยภาพกลุ่มอาชีพบ้านหาดยาว หมู่ที่ ๖	๕๐,๐๐๐	๕๐,๐๐๐	๕๐,๐๐๐	๕๐,๐๐๐	๕๐,๐๐๐	ผู้เข้าร่วมโครงการมีความพึงพอใจไม่น้อยกว่าร้อยละ ๘๐	กลุ่มอาชีพมีการพัฒนาและมีศักยภาพในการประกอบอาชีพได้	สำนักปลัด

๒. ยุทธศาสตร์การพัฒนาด้านเศรษฐกิจและการท่องเที่ยว

๒.๑ แผนงานสร้างความเข้มแข็งของชุมชน (ต่อ)

ที่	โครงการ	วัตถุประสงค์	เป้าหมาย (ผลผลิตของ โครงการ)	งบประมาณ					ตัวชี้วัด (KPI)	ผลที่คาดว่าจะ ได้รับ	หน่วยงาน รับผิดชอบ หลัก
				๒๕๖๖ (บาท)	๒๕๖๗ (บาท)	๒๕๖๘ (บาท)	๒๕๖๙ (บาท)	๒๕๗๐ (บาท)			
๕.	โครงการส่งเสริม ๑๐๘ อาชีพ	เพื่อส่งเสริมพัฒนาอาชีพให้กับประชาชนในเขตพื้นที่ตำบลเกาะลิบง	พัฒนาอาชีพให้กับประชาชนในเขตพื้นที่ตำบลเกาะลิบง	๖๐,๐๐๐	๖๐,๐๐๐	๖๐,๐๐๐	๖๐,๐๐๐	๖๐,๐๐๐	ผู้เข้าร่วมโครงการมีความพึงพอใจไม่น้อยกว่าร้อยละ ๘๐	ประชาชนสามารถนำความรู้ไปพัฒนาอาชีพของตัวเองได้	สำนักปลัด
๖.	โครงการส่งเสริมการดำเนินงานตามหลักเศรษฐกิจพอเพียงในเขตตำบลเกาะลิบง	เพื่อให้ประชาชนได้รับความรู้ แนวทาง ปฏิบัติตามหลักเศรษฐกิจพอเพียงและสามารถพึ่งพาตนเองได้	ให้ความรู้ด้านเศรษฐกิจพอเพียง	๕๐,๐๐๐	๕๐,๐๐๐	๕๐,๐๐๐	๕๐,๐๐๐	๕๐,๐๐๐	ผู้เข้าร่วมโครงการมีความพึงพอใจไม่น้อยกว่าร้อยละ ๘๐	ประชาชนได้รับความรู้ แนวทาง ปฏิบัติตามหลักเศรษฐกิจพอเพียงและสามารถพึ่งพาตนเองได้	สำนักปลัด
๗.	โครงการสนับสนุนกลุ่มวิสาหกิจชุมชนในเขตพื้นที่ตำบลเกาะลิบง	เพื่อส่งเสริมกิจกรรมกลุ่มให้กลุ่มมีความเข้มแข็งและพัฒนาให้เกิดผลผลิต	พัฒนากลุ่มวิสาหกิจชุมชนในตำบลเกาะลิบงให้เข้มแข็ง	๘๐,๐๐๐	๘๐,๐๐๐	๘๐,๐๐๐	๘๐,๐๐๐	๘๐,๐๐๐	ผู้เข้าร่วมโครงการมีความพึงพอใจไม่น้อยกว่าร้อยละ ๘๐	กลุ่มมีความเข้มแข็งและพัฒนาผลผลิตให้ได้มาตรฐาน	สำนักปลัด
รวม	๗ โครงการ	-	-	๓๙๐,๐๐๐	๓๙๐,๐๐๐	๓๙๐,๐๐๐	๓๙๐,๐๐๐	๓๙๐,๐๐๐	-	-	-

หมายเหตุ : ๑. แบบ ผ.๐๒ เป็นแบบสำหรับองค์กรปกครองส่วนท้องถิ่นดำเนินการ ที่ต้องลงรายละเอียดในแผนพัฒนาท้องถิ่น พ.ศ.๒๕๖๖ - ๒๕๗๐ เพื่อนำไปจัดทำงบประมาณรายจ่าย

๒. ทั้งนี้หากองค์กรปกครองส่วนท้องถิ่นจะนำโครงการใน แบบ ผ.๐๒ ไปของงบประมาณจากหน่วยงานอื่น ก็สามารถดำเนินการได้ โดยไม่ต้อง “แก้ไข” หรือ “เปลี่ยนแปลง” ไปอยู่ใน แบบ ผ.๐๒/๒

๒. ยุทธศาสตร์การพัฒนาด้านเศรษฐกิจและการท่องเที่ยว

๒.๒ แผนงานการศาสนา วัฒนธรรมและนันทนาการ

ที่	โครงการ	วัตถุประสงค์	เป้าหมาย (ผลผลิตของ โครงการ)	งบประมาณ					ตัวชี้วัด (KPI)	ผลที่คาดว่าจะ ได้รับ	หน่วยงาน รับผิดชอบ หลัก
				๒๕๖๖ (บาท)	๒๕๖๗ (บาท)	๒๕๖๘ (บาท)	๒๕๖๙ (บาท)	๒๕๗๐ (บาท)			
๑.	โครงการฝึกอบรม ภาษาต่างประเทศ	เพื่อเป็นการส่งเสริม ให้บุคลากรและ ประชาชนให้มีความรู้ ด้านภาษาต่างประเทศ มากขึ้น	ฝึกอบรมภาษา ให้กับบุคลากรและ ประชาชนในพื้นที่ ตำบลเกาะลิบง	๕๐,๐๐๐	๕๐,๐๐๐	๕๐,๐๐๐	๕๐,๐๐๐	๕๐,๐๐๐	ผู้เข้าร่วม โครงการ มีความพึงพอใจ ไม่น้อยกว่า ร้อยละ ๘๐	บุคลากรและ ประชาชน สามารถนำ ความรู้ไปใช้ใน ชีวิตประจำวัน ได้	สำนักปลัด
๒.	โครงการจัดกิจกรรม ส่งเสริมการท่องเที่ยว ในตำบลเกาะลิบง	เพื่อส่งเสริมการ ท่องเที่ยวและสร้าง รายได้จากการ ท่องเที่ยวในตำบล เกาะลิบง	จัดกิจกรรมต่างๆ ในตำบลเกาะลิบง เช่น แข่งขันตกปลา ปั่นจักรยาน วิ่ง มาราธอน ฯลฯ	๑๐๐,๐๐๐	๑๐๐,๐๐๐	๑๐๐,๐๐๐	๑๐๐,๐๐๐	๑๐๐,๐๐๐	ผู้เข้าร่วม โครงการ มีความพึงพอใจ ไม่น้อยกว่า ร้อยละ ๘๐	การท่องเที่ยวใน ตำบลเกาะลิบง เป็นที่รู้จักมาก ขึ้นและสร้าง รายได้ต่อชุมชน	สำนักปลัด
๓.	โครงการส่งเสริมการ ท่องเที่ยวในชุมชน มดตะนอย	เพื่อส่งเสริมการ ท่องเที่ยวในชุมชน มดตะนอยและสร้าง รายได้จากการ ท่องเที่ยว	จัดกิจกรรมส่งเสริม การท่องเที่ยวใน ชุมชนมดตะนอย	๕๐,๐๐๐	๕๐,๐๐๐	๕๐,๐๐๐	๕๐,๐๐๐	๕๐,๐๐๐	ผู้เข้าร่วม โครงการ มีความพึงพอใจ ไม่น้อยกว่า ร้อยละ ๘๐	นักท่องเที่ยว รู้จักชุมชน มดตะนอยมาก ขึ้นและเพิ่ม รายได้ในชุมชน	สำนักปลัด
รวม	๓ โครงการ	-	-	๒๐๐,๐๐๐	๒๐๐,๐๐๐	๒๐๐,๐๐๐	๒๐๐,๐๐๐	๒๐๐,๐๐๐	-	-	-

หมายเหตุ : ๑. แบบ ผ.๐๒ เป็นแบบสำหรับองค์กรปกครองส่วนท้องถิ่นดำเนินการ ที่ต้องลงรายละเอียดในแผนพัฒนาท้องถิ่น พ.ศ.๒๕๖๖ - ๒๕๗๐ เพื่อนำไปจัดทำงบประมาณรายจ่าย

๒. ทั้งนี้หากองค์กรปกครองส่วนท้องถิ่นจะนำโครงการใน แบบ ผ.๐๒ ไปของงบประมาณจากหน่วยงานอื่น ก็สามารถดำเนินการได้ โดยไม่ต้อง “แก้ไข” หรือ “เปลี่ยนแปลง” ไปอยู่ใน แบบ ผ.๐๒/๒

๒. ยุทธศาสตร์การพัฒนาด้านเศรษฐกิจและการท่องเที่ยว

แบบ ผ.๐๒

๒.๓ แผนงานอุตสาหกรรมและการโยธา

ที่	โครงการ	วัตถุประสงค์	เป้าหมาย (ผลผลิตของ โครงการ)	งบประมาณ					ตัวชี้วัด (KPI)	ผลที่คาดว่าจะได้รับ	หน่วยงาน รับผิดชอบ หลัก
				๒๕๖๖ (บาท)	๒๕๖๗ (บาท)	๒๕๖๘ (บาท)	๒๕๖๙ (บาท)	๒๕๗๐ (บาท)			
๑.	โครงการติดตั้งป้ายบอกทางไปสถานที่ท่องเที่ยวตำบลเกาะลิบง	เพื่อเพิ่มความสะอาดแก่นักท่องเที่ยวและประชาชนในการท่องเที่ยวในสถานที่ต่างๆในตำบลเกาะลิบง	ติดตั้งป้ายบอกทางไปสถานที่ท่องเที่ยวในชุมชนเกาะลิบงพื้นที่ หมู่ที่ ๑ - ๘	-	๑๐๐,๐๐๐	๑๐๐,๐๐๐	๑๐๐,๐๐๐	-	ร้อยละ ๘๐ ของนักท่องเที่ยวมีความพึงพอใจ	ประชาชนและนักท่องเที่ยวได้รับความสะดวกเพิ่มขึ้น	กองช่าง
๒.	โครงการก่อสร้างจุดชมวิบริเวณสะพานหิน บ้านทุ่งหญ้าคา หมู่ที่ ๕	เพื่อให้ประชาชนและนักท่องเที่ยวมีสถานที่ชมวิบริเวณสะพานหิน	ก่อสร้างจุดชมวิบริเวณสะพานหิน	-	-	-	๑๐๐,๐๐๐	-	มีจุดชมวิวจำนวน ๑ แห่ง	มีสถานที่ชมวิบริเวณสะพานหิน	กองช่าง
๓.	โครงการบุกเบิกถนนสายสะพานหิน บ้านทุ่งหญ้าคา หมู่ที่ ๕	เพื่อให้มีถนนสำหรับการสัญจรไปมาขนส่งพืชผลทางการเกษตรและการท่องเที่ยว	บุกเบิกถนนกว้าง ๔ เมตร ยาว ๓๔๐ เมตร	-	๕๐๐,๐๐๐	-	-	-	ถนนได้รับการบุกเบิกจำนวน ๑ แห่ง	ประชาชนได้รับความสะดวกสบายในการเดินทางขนส่งพืชผลทางการเกษตรและการท่องเที่ยว	กองช่าง
รวม	๓ โครงการ	-	-	-	๖๐๐,๐๐๐	๑๐๐,๐๐๐	๒๐๐,๐๐๐	-	-	-	-

หมายเหตุ : ๑. แบบ ผ.๐๒ เป็นแบบสำหรับองค์กรปกครองส่วนท้องถิ่นดำเนินการ ที่ต้องลงรายละเอียดในแผนพัฒนาท้องถิ่น พ.ศ.๒๕๖๖ - ๒๕๗๐ เพื่อนำไปจัดทำงบประมาณรายจ่าย

๒. ทั้งนี้หากองค์กรปกครองส่วนท้องถิ่นจะนำโครงการใน แบบ ผ.๐๒ ไปของงบประมาณจากหน่วยงานอื่น ก็สามารถดำเนินการได้ โดยไม่ต้อง “แก้ไข” หรือ “เปลี่ยนแปลง” ไปอยู่ใน แบบ ผ.๐๒/๒

ก. ยุทธศาสตร์จังหวัดที่ ๓ เสริมสร้างความมั่นคงทางสังคม พัฒนาคุณภาพชีวิตและการศึกษาเรียนรู้อย่างมีคุณภาพ

ข. ยุทธศาสตร์การพัฒนาขององค์กรปกครองส่วนท้องถิ่นในเขตจังหวัดที่ ๒ การพัฒนาคุณภาพชีวิตและส่งเสริมการศึกษาเรียนรู้แบบองค์รวม

๓. ยุทธศาสตร์การพัฒนาด้านการศึกษา ศาสนา ศิลปวัฒนธรรม

๓.๑ แผนงานการศึกษา

ที่	โครงการ	วัตถุประสงค์	เป้าหมาย (ผลผลิตของ โครงการ)	งบประมาณ					ตัวชี้วัด (KPI)	ผลที่คาดว่าจะ ได้รับ	หน่วยงาน รับผิดชอบ หลัก
				๒๕๖๖ (บาท)	๒๕๖๗ (บาท)	๒๕๖๘ (บาท)	๒๕๖๙ (บาท)	๒๕๗๐ (บาท)			
๑.	โครงการสนับสนุน ค่าใช้จ่ายการบริหาร สถานศึกษา	เพื่อส่งเสริมการศึกษา ให้แก่นักเรียน	- ค่าอาหารกลางวัน - ค่าจัดการเรียนการ สอน - ค่าหนังสือเรียน - ค่าอุปกรณ์การ เรียน - ค่าเครื่องแบบ นักเรียน - ค่ากิจกรรมพัฒนา คุณภาพผู้เรียน ฯลฯ	๒,๐๐๐,๐๐๐	๒,๐๐๐,๐๐๐	๒,๐๐๐,๐๐๐	๒,๐๐๐,๐๐๐	๒,๐๐๐,๐๐๐	ร้อยละของ การจัด การศึกษา เป็นไปตาม วัตถุประสงค์ ไม่น้อยกว่า ร้อยละ ๘๐	ได้ส่งเสริม การศึกษาให้แก่ นักเรียน	กองการศึกษา
๒.	โครงการจัดซื้อ อาหารเสริม (นม)	เพื่อเป็นค่าอาหาร เสริม (นม) สำหรับ โรงเรียนสังกัด สพฐ. , ศูนย์พัฒนาเด็กเล็ก (ศพด.) ในเขตพื้นที่ ตำบลเกาะลิบง	- นักเรียนโรงเรียน สังกัด สพฐ. - นักเรียนในศูนย์ พัฒนาเด็กเล็ก (ศพด.) ในเขตพื้นที่ตำบล เกาะลิบง	๒,๕๐๐,๐๐๐	๒,๕๐๐,๐๐๐	๒,๕๐๐,๐๐๐	๒,๕๐๐,๐๐๐	๒,๕๐๐,๐๐๐	จำนวน สถานศึกษา ในเขตพื้นที่ ตำบลเกาะ ลิบง ได้รับ อาหารเสริม (นม)	นักเรียนได้รับ อาหารเสริม (นม)	กองการศึกษา

๓. ยุทธศาสตร์การพัฒนาด้านการศึกษา ศาสนา ศิลปวัฒนธรรม

๓.๑ แผนงานการศึกษา (ต่อ)

ที่	โครงการ	วัตถุประสงค์	เป้าหมาย (ผลผลิตของ โครงการ)	งบประมาณ					ตัวชี้วัด (KPI)	ผลที่คาดว่าจะได้รับ	หน่วยงาน รับผิดชอบ หลัก
				๒๕๖๖ (บาท)	๒๕๖๗ (บาท)	๒๕๖๘ (บาท)	๒๕๖๙ (บาท)	๒๕๗๐ (บาท)			
๓.	โครงการอุดหนุน กลางวัน สำหรับ นักเรียน	เพื่อเป็นค่าอาหาร กลางวันสำหรับโรงเรียน สังกัด สพฐ., ใน เขตพื้นที่ตำบลเกาะลิบง	- โรงเรียนใน เขตพื้นที่ตำบล เกาะลิบง	๔,๐๐๐,๐๐๐	๔,๐๐๐,๐๐๐	๔,๐๐๐,๐๐๐	๔,๐๐๐,๐๐๐	๔,๐๐๐,๐๐๐	ร้อยละของ โรงเรียนที่ ได้รับอาหาร กลางวัน ร้อยละ ๑๐๐	โรงเรียนได้รับ ค่าอาหาร กลางวัน ครบถ้วน	กอง การศึกษา
๔.	โครงการส่งเสริมการ อ่านในเด็กปฐมวัย	เพื่อส่งเสริมให้พ่อแม่ ผู้ปกครองอ่านหนังสือ ให้เด็กฟังและเพิ่มโอกาส เข้าถึงหนังสือนิทานเด็ก ในชุมชน	- เด็กอายุต่ำกว่า ๖ ปี - ผู้ปกครอง - กลุ่มรักการอ่าน	๕๐,๐๐๐	๕๐,๐๐๐	๕๐,๐๐๐	๕๐,๐๐๐	๕๐,๐๐๐	จำนวน กิจกรรม	พ่อแม่ผู้ปกครอง อ่านหนังสือ ให้ เด็กฟังและเพิ่ม โอกาสเข้าถึง หนังสือนิทาน	กอง การศึกษา
๕.	โครงการแข่งขันทักษะ ทางวิชาการระดับ ปฐมวัย	เพื่อพัฒนาทักษะทาง วิชาการและเพื่อให้เด็ก กล้าคิด กล้าทำ กล้า แสดงออก	เด็กนักเรียน ศพด. ในสังกัด อบต. เกาะลิบง	๕๐,๐๐๐	๕๐,๐๐๐	๕๐,๐๐๐	๕๐,๐๐๐	๕๐,๐๐๐	จำนวน นักเรียน เข้าร่วม โครงการ ไม่น้อยกว่า ร้อยละ ๘๐	เด็กเกิดทักษะ ทางวิชาการ และกล้าคิด กล้าทำ กล้าแสดงออก	กอง การศึกษา
๖.	โครงการเรียนรู้ สู่โลกกว้าง	เพื่อให้เด็กได้เรียนรู้และ ได้สัมผัสสิ่งต่างๆที่อยู่ ภายนอกห้องเรียน	เด็กนักเรียน ครู ศพด. ในสังกัด อบต.เกาะลิบง	๗๐,๐๐๐	๗๐,๐๐๐	๗๐,๐๐๐	๗๐,๐๐๐	๗๐,๐๐๐	จำนวน นักเรียน เข้าร่วม โครงการ ไม่น้อยกว่า ร้อยละ ๘๐	เด็กมีความรู้และ ได้สัมผัสสิ่งต่างๆ ที่อยู่ภายนอก ห้องเรียน	กอง การศึกษา

๓. ยุทธศาสตร์การพัฒนาทางการศึกษา ศาสนา ศิลปวัฒนธรรม

๓.๑ แผนงานการศึกษา (ต่อ)

ที่	โครงการ	วัตถุประสงค์	เป้าหมาย (ผลผลิตของ โครงการ)	งบประมาณ					ตัวชี้วัด (KPI)	ผลที่คาดว่าจะได้รับ	หน่วยงาน รับผิดชอบ หลัก
				๒๕๖๖ (บาท)	๒๕๖๗ (บาท)	๒๕๖๘ (บาท)	๒๕๖๙ (บาท)	๒๕๗๐ (บาท)			
๗.	โครงการส่งเสริมการเรียนรู้เด็กปฐมวัยท้องถิ่นไทยผ่านการเล่น	เพื่อส่งเสริมและสนับสนุนให้เด็กปฐมวัยมีพัฒนาการสมบูรณตามวัยครบทั้ง ๔ ด้าน ได้แก่ ด้านร่างกาย/ด้านอารมณ์/ด้านสังคม/ด้านสติปัญญา	ก่อสร้างสนามเด็กเล่นเสริมปัญญา	๑๐๐,๐๐๐	๑๐๐,๐๐๐	๑๐๐,๐๐๐	๑๐๐,๐๐๐	-	สนามเด็กเล่นเสริมปัญญา จำนวน ๔ แห่ง (ปีละ ๑ แห่ง)	เด็กปฐมวัยมีพัฒนาการสมบูรณตามวัยครบทั้ง ๔ ด้าน	กองการศึกษา
๘.	โครงการจัดการแข่งขันกีฬาศูนย์พัฒนาเด็กเล็กตำบลเกาะลิบง	เพื่อเป็นการสร้างความรักความสามัคคีและเชื่อมสัมพันธ์ระหว่าง ศพด. ผู้ปกครอง และชุมชน	เด็กนักเรียน ศพด. ในสังกัด อบต.เกาะลิบง	๕๐,๐๐๐	๕๐,๐๐๐	๕๐,๐๐๐	๕๐,๐๐๐	๕๐,๐๐๐	จำนวนนักเรียนเข้าร่วมโครงการไม่น้อยกว่าร้อยละ ๘๐	มีความรักความสามัคคีและความสัมพันธ์ที่ดีระหว่าง ศพด. ผู้ปกครอง และชุมชน	กองการศึกษา
๙.	โครงการปรับปรุงซ่อมแซมอาคารเรียนหรืออาคารประกอบ	เพื่อปรับปรุงซ่อมแซมอาคารเรียนหรืออาคารประกอบ	- ศูนย์พัฒนาเด็กเล็กบ้านบาตูปูเต๊ะ - ศูนย์พัฒนาเด็กเล็กบ้านเกาะมุกด์ - ศูนย์พัฒนาเด็กเล็กบ้านหาดยาว - ศูนย์พัฒนาเด็กเล็กบ้านมดตะนอย	๒๐๐,๐๐๐	๒๐๐,๐๐๐	๒๐๐,๐๐๐	๒๐๐,๐๐๐	๒๐๐,๐๐๐	อาคารเรียนหรืออาคารประกอบได้รับการซ่อมแซมหรือปรับปรุงไม่น้อยกว่าปีละ ๑ ครั้ง	มีอาคารเรียนหรืออาคารประกอบมีปลอดภัย	กองการศึกษา
รวม	๙ โครงการ	-	-	๙,๐๒๐,๐๐๐	๙,๐๒๐,๐๐๐	๙,๐๒๐,๐๐๐	๙,๐๒๐,๐๐๐	๘,๙๒๐,๐๐๐	-	-	

หมายเหตุ : ๑. แบบ ผ.๐๒ เป็นแบบสำหรับองค์กรปกครองส่วนท้องถิ่นดำเนินการ ที่ต้องลงรายละเอียดในแผนพัฒนาท้องถิ่น พ.ศ.๒๕๖๖ – ๒๕๗๐ เพื่อนำไปจัดทำงบประมาณรายจ่าย

๒. ทั้งนี้หากองค์กรปกครองส่วนท้องถิ่นจะนำโครงการใน แบบ ผ.๐๒ ไปของบประมาณจากหน่วยงานอื่น ก็สามารถดำเนินการได้ โดยไม่ต้อง “แก้ไข” หรือ “เปลี่ยนแปลง” ไปอยู่ใน แบบ ผ.๐๒/๒ แผนพัฒนาท้องถิ่น (พ.ศ.๒๕๖๖ - ๒๕๗๐) องค์การบริหารส่วนตำบลเกาะลิบง

๓. ยุทธศาสตร์การพัฒนาด้านการศึกษา ศาสนา ศิลปวัฒนธรรม

๓.๒ แผนงานการศาสนา วัฒนธรรมและนันทนาการ

ที่	โครงการ	วัตถุประสงค์	เป้าหมาย (ผลผลิตของ โครงการ)	งบประมาณ					ตัวชี้วัด (KPI)	ผลที่คาดว่าจะ ได้รับ	หน่วยงาน รับผิดชอบ หลัก
				๒๕๖๖ (บาท)	๒๕๖๗ (บาท)	๒๕๖๘ (บาท)	๒๕๖๙ (บาท)	๒๕๗๐ (บาท)			
๑.	โครงการอบรมคุณธรรม และจริยธรรมแก่เด็ก และเยาวชน	เพื่อเสริมสร้าง คุณธรรมและ จริยธรรมทางศาสนา อิสลามแก่เด็กและ เยาวชน	จัดอบรมคุณธรรม และจริยธรรมให้แก่ เด็กและเยาวชน	๗๐,๐๐๐	๗๐,๐๐๐	๗๐,๐๐๐	๗๐,๐๐๐	๗๐,๐๐๐	ผู้เข้าร่วม โครงการ มีความพึงพอใจ ไม่น้อยกว่า ร้อยละ ๘๐	เด็กและเยาวชน มีความรู้ด้าน คุณธรรมและ จริยธรรมทาง ศาสนาอิสลาม	กองการศึกษา
๒.	โครงการจัดกิจกรรมวัน เด็กแห่งชาติ	เพื่อส่งเสริมให้เด็ก กล้าคิด กล้าทำ กล้าแสดงออก	เด็กในตำบล เกาะลิบง	๘๐,๐๐๐	๘๐,๐๐๐	๘๐,๐๐๐	๘๐,๐๐๐	๘๐,๐๐๐	ผู้เข้าร่วม โครงการ มีความพึงพอใจ ไม่น้อยกว่า ร้อยละ ๘๐	เด็กมีความ กล้าคิด กล้าทำ กล้าแสดงออก	กองการศึกษา
๓.	โครงการประกวดการ อ่านคัมภีร์อัลกุรอาน และการตอบคำถามทาง ศาสนาอิสลาม	เพื่อส่งเสริมให้เด็กและ เยาวชนเกิดทักษะใน การอ่านคัมภีร์ อัลกุรอานและตอบ คำถามทางศาสนา อิสลาม	จัดกิจกรรมการ แข่งขันการอ่าน คัมภีร์อัลกุรอานและ จัดกิจกรรมการตอบ คำถามทางศาสนา อิสลาม	๗๐,๐๐๐	๗๐,๐๐๐	๗๐,๐๐๐	๗๐,๐๐๐	๗๐,๐๐๐	ผู้เข้าร่วม โครงการ มีความพึงพอใจ ไม่น้อยกว่า ร้อยละ ๘๐	เด็กและเยาวชน เกิดทักษะใน การอ่านคัมภีร์ อัลกุรอานและ สามารถตอบ คำถามทาง ศาสนาอิสลาม	กองการศึกษา
๔.	โครงการส่งเสริม ประเพณีและวัฒนธรรม	เพื่อจัดกิจกรรมด้าน การส่งเสริมประเพณี และวัฒนธรรม	จัดกิจกรรมทาง ประเพณีและ วัฒนธรรม	๕๐,๐๐๐	๕๐,๐๐๐	๕๐,๐๐๐	๕๐,๐๐๐	๕๐,๐๐๐	ผู้เข้าร่วม โครงการ มีความพึงพอใจ ไม่น้อยกว่า ร้อยละ ๘๐	ชุมชนตำบล เกาะลิบงรักษา ประเพณีและ วัฒนธรรมคงอยู่ สืบต่อไป	กองการศึกษา

๓. ยุทธศาสตร์การพัฒนาด้านการศึกษา ศาสนา ศิลปวัฒนธรรม

๓.๒ แผนงานการศาสนา วัฒนธรรมและนันทนาการ (ต่อ)

ที่	โครงการ	วัตถุประสงค์	เป้าหมาย (ผลผลิตของ โครงการ)	งบประมาณ					ตัวชี้วัด (KPI)	ผลที่คาดว่าจะ ได้รับ	หน่วยงาน รับผิดชอบ หลัก
				๒๕๖๖ (บาท)	๒๕๖๗ (บาท)	๒๕๖๘ (บาท)	๒๕๖๙ (บาท)	๒๕๗๐ (บาท)			
๕.	โครงการส่งเสริมภูมิปัญญาท้องถิ่น	เพื่อส่งเสริมภูมิปัญญาท้องถิ่น	จัดกิจกรรมส่งเสริมภูมิปัญญาท้องถิ่น	๕๐,๐๐๐	๕๐,๐๐๐	๕๐,๐๐๐	๕๐,๐๐๐	๕๐,๐๐๐	ผู้เข้าร่วมโครงการมีความพึงพอใจไม่น้อยกว่าร้อยละ ๘๐	ชุมชนตำบลเกาะลิบงรักษาภูมิปัญญาท้องถิ่นคงอยู่สืบต่อไป	กองการศึกษา
๖.	โครงการส่งเสริมการจัดกิจกรรมทางศาสนา	เพื่อเป็นการส่งเสริมกิจกรรมต่างๆ ทางศาสนา	จัดกิจกรรมทางศาสนา	๘๐,๐๐๐	๘๐,๐๐๐	๘๐,๐๐๐	๘๐,๐๐๐	๘๐,๐๐๐	ผู้เข้าร่วมโครงการมีความพึงพอใจไม่น้อยกว่าร้อยละ ๘๐	ประชาชนได้ร่วมกันดำเนินกิจกรรมทางศาสนา	กองการศึกษา
รวม	๖ โครงการ	-	-	๔๐๐,๐๐๐	๔๐๐,๐๐๐	๔๐๐,๐๐๐	๔๐๐,๐๐๐	๔๐๐,๐๐๐	-	-	-

หมายเหตุ : ๑. แบบ ผ.๐๒ เป็นแบบสำหรับองค์กรปกครองส่วนท้องถิ่นดำเนินการ ที่ต้องลงรายละเอียดในแผนพัฒนาท้องถิ่น พ.ศ.๒๕๖๖ - ๒๕๗๐ เพื่อนำไปจัดทำงบประมาณรายจ่าย

๒. ทั้งนี้หากองค์กรปกครองส่วนท้องถิ่นจะนำโครงการใน แบบ ผ.๐๒ ไปของงบประมาณจากหน่วยงานอื่น ก็สามารถดำเนินการได้ **โดยไม่ต้อง** “แก้ไข” หรือ “เปลี่ยนแปลง” ไปอยู่ใน แบบ ผ.๐๒/๒

- ก. ยุทธศาสตร์จังหวัดที่ ๔ บริหารจัดการทรัพยากรธรรมชาติสิ่งแวดล้อม พะยูน สัตว์ทะเลหายากและพลังงานอย่างเหมาะสมกับชุมชน/พื้นที่ และมีความยั่งยืน
- ข. ยุทธศาสตร์การพัฒนาขององค์กรปกครองส่วนท้องถิ่นในเขตจังหวัดที่ ๔ การพัฒนาด้านการอนุรักษ์พลังงานและการจัดการทรัพยากรธรรมชาติและสิ่งแวดล้อมอย่างยั่งยืน

๔. ยุทธศาสตร์การพัฒนาด้านสิ่งแวดล้อมและจัดการทรัพยากรธรรมชาติ

๔.๑ แผนบริหารงานทั่วไป

ที่	โครงการ	วัตถุประสงค์	เป้าหมาย (ผลผลิตของ โครงการ)	งบประมาณ					ตัวชี้วัด (KPI)	ผลที่คาดว่าจะ ได้รับ	หน่วยงาน รับผิดชอบ หลัก
				๒๕๖๖ (บาท)	๒๕๖๗ (บาท)	๒๕๖๘ (บาท)	๒๕๖๙ (บาท)	๒๕๗๐ (บาท)			
๑.	โครงการอนุรักษ์ ทรัพยากร ธรรมชาติและ สิ่งแวดล้อม	เพื่อสร้างจิตสำนึก ให้แก่ประชาชนใน พื้นที่รู้จักการอนุรักษ์ ทรัพยากรธรรมชาติ และสิ่งแวดล้อม	จัดกิจกรรมอนุรักษ์ ทรัพยากรธรรมชาติ เช่น ปลูกป่าชายเลน ปลูกหญ้าทะเล จัดทำศูนย์เรียนรู้ สัตว์น้ำ ฯลฯ	๘๐,๐๐๐	๘๐,๐๐๐	๘๐,๐๐๐	๘๐,๐๐๐	๘๐,๐๐๐	ร้อยละความ พึงพอใจของ ผู้เข้าร่วม โครงการ ไม่น้อยกว่า ร้อยละ ๘๐	ประชาชนมี จิตสำนึกในการ อนุรักษ์ ทรัพยากรธรรมชาติ และสิ่งแวดล้อม	สำนักปลัด
๒.	โครงการท้องถิ่นไทย รวมใจภักดิ์รักพื้นที่ สีเขียว	เพื่อส่งเสริมการปลูก ต้นไม้	จัดกิจกรรมส่งเสริม การปลูกต้นไม้ ปรับปรุงป่าให้เป็น พื้นที่สีเขียว	๓๐,๐๐๐	๓๐,๐๐๐	๓๐,๐๐๐	๓๐,๐๐๐	๓๐,๐๐๐	ร้อยละความ พึงพอใจของ ผู้เข้าร่วม โครงการ ไม่น้อยกว่า ร้อยละ ๘๐	พื้นที่ตำบล เกาะลิบงเป็นพื้นที่ สีเขียว	สำนักปลัด
รวม	๒ โครงการ	-	-	๑๑๐,๐๐๐	๑๑๐,๐๐๐	๑๑๐,๐๐๐	๑๑๐,๐๐๐	๑๑๐,๐๐๐	-	-	-

หมายเหตุ : ๑. แบบ ผ.๐๒ เป็นแบบสำหรับองค์กรปกครองส่วนท้องถิ่นดำเนินการ ที่ต้องลงรายละเอียดในแผนพัฒนาท้องถิ่น พ.ศ.๒๕๖๖ - ๒๕๗๐ เพื่อนำไปจัดทำงบประมาณรายจ่าย

๒. ทั้งนี้หากองค์กรปกครองส่วนท้องถิ่นจะนำโครงการใน แบบ ผ.๐๒ ไปของงบประมาณจากหน่วยงานอื่น ก็สามารถดำเนินการได้ **โดยไม่ต้อง** “แก้ไข” หรือ “เปลี่ยนแปลง” ไปอยู่ใน แบบ ผ.๐๒/๒

๔. ยุทธศาสตร์การพัฒนาด้านสิ่งแวดล้อมและจัดการทรัพยากรธรรมชาติ

แบบ ผ.๐๒

๔.๒ แผนงานสาธารณสุข

ที่	โครงการ	วัตถุประสงค์	เป้าหมาย (ผลผลิตของ โครงการ)	งบประมาณ					ตัวชี้วัด (KPI)	ผลที่คาดว่าจะ ได้รับ	หน่วยงาน รับผิดชอบ หลัก
				๒๕๖๖ (บาท)	๒๕๖๗ (บาท)	๒๕๖๘ (บาท)	๒๕๖๙ (บาท)	๒๕๗๐ (บาท)			
๑.	โครงการบริหารจัดการขยะแบบครบวงจร	เพื่อบริหารจัดการเรื่องขยะในชุมชนตำบลเกาะลิบง	- อบรมให้ความรู้การจัดการขยะ - จัดตั้งธนาคารขยะ ฯลฯ	๑๐๐,๐๐๐	๑๐๐,๐๐๐	๑๐๐,๐๐๐	๑๐๐,๐๐๐	๑๐๐,๐๐๐	ร้อยละความพึงพอใจของผู้เข้าร่วมโครงการ ไม่น้อยกว่า ร้อยละ ๘๐	มีการบริหารจัดการขยะในพื้นที่อย่างมีประสิทธิภาพ	สำนักปลัด
๒.	โครงการส่งเสริมการทำปุ๋ยหมัก	เพื่อส่งเสริมให้ประชาชนในพื้นที่ได้มีความรู้ในการทำปุ๋ยหมัก	- อบรมการทำปุ๋ยหมัก - จัดทำปุ๋ยหมัก	๕๐,๐๐๐	๕๐,๐๐๐	๕๐,๐๐๐	๕๐,๐๐๐	๕๐,๐๐๐	ร้อยละความพึงพอใจของผู้เข้าร่วมโครงการ ไม่น้อยกว่า ร้อยละ ๘๐	ประชาชนมีความรู้ในการทำปุ๋ยหมัก	สำนักปลัด
๓.	โครงการรณรงค์การลดใช้ถุงพลาสติกและโฟม	เพื่อรณรงค์การลดใช้ถุงพลาสติกและโฟม	ครัวเรือน ร้านค้าในตำบลเกาะลิบง	๒๐,๐๐๐	๒๐,๐๐๐	๒๐,๐๐๐	๒๐,๐๐๐	๒๐,๐๐๐	ร้อยละความพึงพอใจของผู้เข้าร่วมโครงการ ไม่น้อยกว่า ร้อยละ ๘๐	ประชาชนลดใช้ถุงพลาสติกและโฟม	สำนักปลัด

๔. ยุทธศาสตร์การพัฒนาด้านสิ่งแวดล้อมและจัดการทรัพยากรธรรมชาติ

แบบ ผ.๐๒

๔.๒ แผนงานสาธารณสุข (ต่อ)

ที่	โครงการ	วัตถุประสงค์	เป้าหมาย (ผลผลิตของ โครงการ)	งบประมาณ					ตัวชี้วัด (KPI)	ผลที่คาดว่าจะ ได้รับ	หน่วยงาน รับผิดชอบ หลัก
				๒๕๖๖ (บาท)	๒๕๖๗ (บาท)	๒๕๖๘ (บาท)	๒๕๖๙ (บาท)	๒๕๗๐ (บาท)			
๔.	โครงการปรับปรุง ศูนย์บริการจัดการ ขยะพร้อมเตาเผา ขยะระบบควบคุม อากาศ บ้านโคกสะท้อน หมู่ที่ ๑	เพื่อบริหารจัดการ ขยะภายในตำบล เกาะลิบง	ปรับปรุงศูนย์บริหาร จัดการขยะพร้อม เตาเผาขยะระบบ ควบคุมอากาศ บ้าน โคกสะท้อน หมู่ที่ ๑	๕๐๐,๐๐๐	-	-	-	-	ศูนย์บริหาร จัดการขยะ พร้อมเตาเผา ขยะระบบ ควบคุมอากาศ ได้รับการ ปรับปรุง จำนวน ๑ แห่ง	สามารถใช้ใน การบริหาร จัดการขยะ ภายในตำบล เกาะลิบงได้	สำนักปลัด
๕.	โครงการปรับปรุง ศูนย์บริการจัดการ ขยะพร้อมเตาเผา ขยะระบบควบคุม อากาศ บ้านเจ้าไหม หมู่ที่ ๖	เพื่อบริหารจัดการ ขยะภายในตำบล เกาะลิบง	ปรับปรุงศูนย์บริหาร จัดการขยะพร้อม เตาเผาขยะระบบ ควบคุมอากาศ บ้าน เจ้าไหม หมู่ที่ ๖	๕๐๐,๐๐๐	-	-	-	-	ศูนย์บริหาร จัดการขยะ พร้อมเตาเผา ขยะระบบ ควบคุมอากาศ ได้รับการ ปรับปรุง จำนวน ๑ แห่ง	สามารถใช้ใน การบริหาร จัดการขยะ ภายในตำบล เกาะลิบงได้	สำนักปลัด
รวม	๕ โครงการ	-	-	๑,๑๗๐,๐๐๐	๑๗๐,๐๐๐	๑๗๐,๐๐๐	๑๗๐,๐๐๐	๑๗๐,๐๐๐	-	-	-

หมายเหตุ : ๑. แบบ ผ.๐๒ เป็นแบบสำหรับองค์กรปกครองส่วนท้องถิ่นดำเนินการ ที่ต้องลงรายละเอียดในแผนพัฒนาท้องถิ่น พ.ศ.๒๕๖๖ – ๒๕๗๐ เพื่อนำไปจัดทำงบประมาณรายจ่าย

๒. ทั้งนี้หากองค์กรปกครองส่วนท้องถิ่นจะนำโครงการใน แบบ ผ.๐๒ ไปของงบประมาณจากหน่วยงานอื่น ก็สามารถดำเนินการได้ โดยไม่ต้อง “แก้ไข” หรือ เปลี่ยนแปลง” ไปอยู่ใน แบบ ผ.๐๒/๒

๔. ยุทธศาสตร์การพัฒนาด้านสิ่งแวดล้อมและจัดการทรัพยากรธรรมชาติ

แบบ ผ.๐๒

๔.๓ แผนงานสร้างความเข้มแข็งของชุมชน

ที่	โครงการ	วัตถุประสงค์	เป้าหมาย (ผลผลิตของ โครงการ)	งบประมาณ					ตัวชี้วัด (KPI)	ผลที่คาดว่าจะ ได้รับ	หน่วยงาน รับผิดชอบ หลัก
				๒๕๖๖ (บาท)	๒๕๖๗ (บาท)	๒๕๖๘ (บาท)	๒๕๖๙ (บาท)	๒๕๗๐ (บาท)			
๑.	โครงการส่งเสริมการจัดทำธนาคารปูม้า	เพื่อส่งเสริมให้ประชาชนมีความรู้ในการขยายพันธุ์ปูม้า และสามารถนำไปต่อยอดในการประกอบอาชีพ	- ประชาชน - กลุ่มอาชีพ ฯลฯ	๒๐๐,๐๐๐	๒๐๐,๐๐๐	๒๐๐,๐๐๐	๒๐๐,๐๐๐	๒๐๐,๐๐๐	ร้อยละ ๘๐ ของผู้เข้าร่วมกิจกรรม มีความรู้ในการขยายพันธุ์ปูม้า	ประชาชนมีความรู้ในการขยายพันธุ์ปูม้าและสามารถนำไปต่อยอดในการประกอบอาชีพได้	สำนักปลัด
๒.	โครงการสิ่งแวดล้อมศึกษาเพื่อการพัฒนาที่ยั่งยืน	เพื่อจุดประกายทางความคิดให้ชุมชนร่วมกิจกรรมหันมาสนใจธรรมชาติใกล้ตัว และเป็นการสร้างเครือข่ายให้กับเยาวชนในพื้นที่ได้ทำกิจกรรมเพื่อการอนุรักษ์ธรรมชาติและสิ่งแวดล้อมในชุมชน	ประชาชน,เยาวชนในพื้นที่ตำบลเกาะลิบง หน่วยงานภาครัฐ องค์กรเอกชนและเครือข่ายต่างๆที่เข้าร่วมโครงการ	๒๐๐,๐๐๐	๒๐๐,๐๐๐	๒๐๐,๐๐๐	๒๐๐,๐๐๐	๒๐๐,๐๐๐	ผู้เข้าร่วมกิจกรรมไม่น้อยกว่าร้อยละ ๘๐	ประชาชนและเยาวชนในพื้นที่มีความตระหนักถึงเรื่องการอนุรักษ์ทรัพยากรธรรมชาติและสิ่งแวดล้อมเป็นอย่างดียิ่งขึ้น	สำนักปลัด
รวม	๒ โครงการ	-	-	๔๐๐,๐๐๐	๔๐๐,๐๐๐	๔๐๐,๐๐๐	๔๐๐,๐๐๐	๔๐๐,๐๐๐	-	-	-

หมายเหตุ : ๑. แบบ ผ.๐๒ เป็นแบบสำหรับองค์กรปกครองส่วนท้องถิ่นดำเนินการ ที่ต้องลงรายละเอียดในแผนพัฒนาท้องถิ่น พ.ศ.๒๕๖๖ - ๒๕๗๐ เพื่อนำไปจัดทำงบประมาณรายจ่าย

๒. ทั้งนี้หากองค์กรปกครองส่วนท้องถิ่นจะนำโครงการใน แบบ ผ.๐๒ ไปของงบประมาณจากหน่วยงานอื่น ก็สามารถดำเนินการได้ โดยไม่ต้อง “แก้ไข” หรือ “เปลี่ยนแปลง” ไปอยู่ใน แบบ ผ.๐๒/๒

๔. ยุทธศาสตร์การพัฒนาด้านสิ่งแวดล้อมและจัดการทรัพยากรธรรมชาติ

๔.๔ แผนงานการเกษตร

ที่	โครงการ	วัตถุประสงค์	เป้าหมาย (ผลผลิตของ โครงการ)	งบประมาณ					ตัวชี้วัด (KPI)	ผลที่คาดว่าจะ ได้รับ	หน่วยงาน รับผิดชอบ หลัก
				๒๕๖๖ (บาท)	๒๕๖๗ (บาท)	๒๕๖๘ (บาท)	๒๕๖๙ (บาท)	๒๕๗๐ (บาท)			
๑.	โครงการอนุรักษ์ พันธุกรรมพืช อันเนื่องมาจาก พระราชดำริ	เพื่อสร้างจิตสำนึก ให้กับประชาชนใน พื้นที่รู้จักการอนุรักษ์ พันธุ์ไม้หายาก	จัดกิจกรรมอนุรักษ์ พันธุ์ไม้หายาก	๕๐,๐๐๐	๕๐,๐๐๐	๕๐,๐๐๐	๕๐,๐๐๐	๕๐,๐๐๐	ร้อยละความ พึงพอใจของ ผู้เข้าร่วม โครงการไม่ น้อยกว่าร้อยละ ๘๐	ประชาชนมี จิตสำนึกในการ อนุรักษ์พันธุ์ไม้หา ยากในชุมชน	สำนักปลัด
๒.	โครงการอาสาสมัคร ท้องถิ่นรักษ์โลก	เพื่อส่งเสริมการดูแล ทรัพยากรธรรมชาติ และสิ่งแวดล้อม	ให้ความรู้หรือ จัดกิจกรรมให้กับ อาสาสมัครท้องถิ่น รักษ์โลก	๕๐,๐๐๐	๕๐,๐๐๐	๕๐,๐๐๐	๕๐,๐๐๐	๕๐,๐๐๐	ร้อยละความ พึงพอใจของ ผู้เข้าร่วม โครงการไม่ น้อยกว่าร้อยละ ๘๐	สร้างเครือข่าย เยาวชนเพื่อปฏิบัติ หน้าที่เกี่ยวกับ อาสาสมัครท้องถิ่น รักษ์โลก	สำนักปลัด
รวม	๒ โครงการ	-	-	๑๐๐,๐๐๐	๑๐๐,๐๐๐	๑๐๐,๐๐๐	๑๐๐,๐๐๐	๑๐๐,๐๐๐	-	-	-

หมายเหตุ : ๑. แบบ ผ.๐๒ เป็นแบบสำหรับองค์กรปกครองส่วนท้องถิ่นดำเนินการ ที่ต้องลงรายละเอียดในแผนพัฒนาท้องถิ่น พ.ศ.๒๕๖๖ - ๒๕๗๐ เพื่อนำไปจัดทำงบประมาณรายจ่าย
๒. ทั้งนี้หากองค์กรปกครองส่วนท้องถิ่นจะนำโครงการใน แบบ ผ.๐๒ ไปของงบประมาณจากหน่วยงานอื่น ก็สามารถดำเนินการได้ โดยไม่ต้อง “แก้ไข” หรือ เปลี่ยนแปลง” ไปอยู่ใน แบบ ผ.๐๒/๒

ก. ยุทธศาสตร์จังหวัดที่ ๓ เสริมสร้างความมั่นคงทางสังคม พัฒนาคุณภาพชีวิตและการศึกษาเรียนรู้อย่างมีคุณภาพ

ข. ยุทธศาสตร์การพัฒนาขององค์กรปกครองส่วนท้องถิ่นในเขตจังหวัดที่ ๔ การพัฒนาด้านการอนุรักษ์พลังงานและการจัดการทรัพยากรธรรมชาติและสิ่งแวดล้อมอย่างยั่งยืน

๕. ยุทธศาสตร์การพัฒนาด้านคุณภาพชีวิตและสังคม

๕.๑ แผนงานการรักษาความสงบภายใน

ที่	โครงการ	วัตถุประสงค์	เป้าหมาย (ผลผลิตของ โครงการ)	งบประมาณ					ตัวชี้วัด (KPI)	ผลที่คาดว่าจะ ได้รับ	หน่วยงาน รับผิดชอบ หลัก
				๒๕๖๖ (บาท)	๒๕๖๗ (บาท)	๒๕๖๘ (บาท)	๒๕๖๙ (บาท)	๒๕๗๐ (บาท)			
๑.	โครงการป้องกันและลดอุบัติเหตุทางถนน	เพื่อป้องกันและลดอุบัติเหตุทางถนน	ตั้งด่านป้องกันและลดอุบัติเหตุทางถนน	๒๐,๐๐๐	๒๐,๐๐๐	๒๐,๐๐๐	๒๐,๐๐๐	๒๐,๐๐๐	จำนวนการตั้งด่านป้องกันและลดอุบัติเหตุทางถนนอย่างน้อยปีละ ๒ ครั้ง	สามารถป้องกันและลดอุบัติเหตุทางถนนได้	สำนักปลัด
๒.	โครงการฝึกอบรมการใช้รถใช้ถนนในสถานศึกษา	เพื่อให้ให้นักเรียน นักศึกษา มีความรู้ ความเข้าใจในการใช้รถใช้ถนน และมีความรู้เรื่องกฎหมายจราจร	ฝึกอบรมให้กับนักเรียน นักศึกษา ในพื้นที่ตำบลเกาะลิบง	๕๐,๐๐๐	๕๐,๐๐๐	๕๐,๐๐๐	๕๐,๐๐๐	๕๐,๐๐๐	ร้อยละความพึงพอใจของผู้เข้าร่วมโครงการ ไม่น้อยกว่า ร้อยละ ๘๐	นักเรียน นักศึกษา มีความรู้ ความเข้าใจในการใช้รถใช้ถนน และมีความรู้เรื่องกฎหมายจราจร	สำนักปลัด
๓.	โครงการบริหารจัดการภัยพิบัติโดยอาศัยชุมชนเป็นฐาน	เพื่อเตรียมความพร้อมให้กับผู้นำ ชุมชน ประชาชน ได้มีความรู้ ความเข้าใจในการจัดการภัยพิบัติ	ฝึกอบรมให้กับผู้นำชุมชน ประชาชน ในพื้นที่ตำบลเกาะลิบง	๑๕๐,๐๐๐	๑๕๐,๐๐๐	๑๕๐,๐๐๐	๑๕๐,๐๐๐	๑๕๐,๐๐๐	ร้อยละความพึงพอใจของผู้เข้าร่วมโครงการ ไม่น้อยกว่า ร้อยละ ๘๐	ผู้นำชุมชน ประชาชน ได้มีความรู้ ความเข้าใจ ในการจัดการภัยพิบัติ	สำนักปลัด

๕. ยุทธศาสตร์การพัฒนาด้านคุณภาพชีวิตและสังคม

๕.๑ แผนงานการรักษาความสงบภายใน (ต่อ)

ที่	โครงการ	วัตถุประสงค์	เป้าหมาย (ผลผลิตของ โครงการ)	งบประมาณ					ตัวชี้วัด (KPI)	ผลที่คาดว่าจะ ได้รับ	หน่วยงาน รับผิดชอบ หลัก
				๒๕๖๖ (บาท)	๒๕๖๗ (บาท)	๒๕๖๘ (บาท)	๒๕๖๙ (บาท)	๒๕๗๐ (บาท)			
๔.	โครงการฝึกอบรม ซ้อมแผนป้องกันและ บรรเทาสาธารณภัย	เพื่อเตรียมความพร้อมให้กับ ประชาชน ผู้ที่เกี่ยวข้อง มีความ เข้าใจขั้นตอนปฏิบัติ เมื่อเกิดภัย	ฝึกอบรมซ้อมแผน ป้องกันและบรรเทา สาธารณภัย	๘๐,๐๐๐	๘๐,๐๐๐	๘๐,๐๐๐	๘๐,๐๐๐	๘๐,๐๐๐	ร้อยละความ พึงพอใจของ ผู้เข้าร่วม โครงการไม่ น้อยกว่า ร้อยละ ๘๐	ประชาชน ผู้ที่ เกี่ยวข้อง มีความ เข้าใจขั้นตอน ปฏิบัติเมื่อเกิดภัย	สำนักปลัด
๕.	โครงการฝึกอบรม ป้องกันเด็กจมน้ำ	เพื่อให้เด็กว่ายน้ำเป็น สามารถเอาตัวรอด หรือช่วยเหลือผู้อื่นได้	ฝึกอบรมให้กับเด็ก พื้นที่ตำบลเกาะลิบง	๗๐,๐๐๐	๗๐,๐๐๐	๗๐,๐๐๐	๗๐,๐๐๐	๗๐,๐๐๐	ร้อยละความ พึงพอใจของ ผู้เข้าร่วม โครงการไม่ น้อยกว่า ร้อยละ ๘๐	เด็กว่ายน้ำเป็น สามารถเอาตัวรอด หรือช่วยเหลือผู้อื่น ได้	สำนักปลัด
๖.	โครงการฝึกอบรม ดำน้ำเบื้องต้น (กู้ภัย)	เพื่อช่วยเหลือ ประชาชน หรือ นักท่องเที่ยว กรณีเกิดภัยพิบัติ	ฝึกอบรมแกนนำ จิตอาสา ในพื้นที่ ตำบลเกาะลิบง	๑๐๐,๐๐๐	๑๐๐,๐๐๐	๑๐๐,๐๐๐	๑๐๐,๐๐๐	๑๐๐,๐๐๐	ร้อยละความ พึงพอใจของ ผู้เข้าร่วม โครงการไม่ น้อยกว่า ร้อยละ ๘๐	สามารถช่วยเหลือ ประชาชน หรือ นักท่องเที่ยว กรณี เกิดภัยพิบัติได้	สำนักปลัด

๕. ยุทธศาสตร์การพัฒนาด้านคุณภาพชีวิตและสังคม

๕.๑ แผนงานการรักษาความสงบภายใน (ต่อ)

ที่	โครงการ	วัตถุประสงค์	เป้าหมาย (ผลผลิตของ โครงการ)	งบประมาณ					ตัวชี้วัด (KPI)	ผลที่คาดว่าจะ ได้รับ	หน่วยงาน รับผิดชอบ หลัก
				๒๕๖๖ (บาท)	๒๕๖๗ (บาท)	๒๕๖๘ (บาท)	๒๕๖๙ (บาท)	๒๕๗๐ (บาท)			
๗.	โครงการฝึกอบรมชุดปฏิบัติการจิตอาสาภัยพิบัติประจำองค์การบริหารส่วนตำบลเกาะลิบง	เพื่อพัฒนาบุคลากรเตรียมความพร้อม การเฝ้าระวังและรับมือกับสาธารณภัย ผู้เข้ารับการฝึกอบรมสามารถช่วยเหลือการปฏิบัติงานของเจ้าพนักงานป้องกันและบรรเทาสาธารณภัย	จิตอาสาภัยพิบัติขององค์การบริหารส่วนตำบลเกาะลิบง จำนวน ๕๐ คน	๓๐๐,๐๐๐	๓๐๐,๐๐๐	๓๐๐,๐๐๐	๓๐๐,๐๐๐	๓๐๐,๐๐๐	จำนวนจิตอาสาภัยพิบัติ จำนวนไม่น้อยกว่า ร้อยละ ๘๐ ของเป้าหมาย	ผู้เข้ารับการฝึกอบรมเตรียมความพร้อม การเฝ้าระวังและรับมือกับ สาธารณภัยสามารถช่วยเหลือการปฏิบัติงานของเจ้าพนักงานป้องกันและบรรเทาสาธารณภัยได้	สำนักปลัด
๘.	โครงการฝึกทบทวนชุดปฏิบัติการจิตอาสาภัยพิบัติประจำองค์การบริหารส่วนตำบลเกาะลิบง	เพื่อพัฒนาระบบการป้องกัน การเตรียมความพร้อม และการพัฒนาภูมิความรู้และเสริมสร้างความเข้มแข็งระดับชุมชนในรับมือกับสาธารณภัย	จิตอาสาภัยพิบัติขององค์การบริหารส่วนตำบลเกาะลิบง จำนวน ๕๐ คน	๓๐๐,๐๐๐	๓๐๐,๐๐๐	๓๐๐,๐๐๐	๓๐๐,๐๐๐	๓๐๐,๐๐๐	จำนวนจิตอาสาภัยพิบัติ จำนวนไม่น้อยกว่า ร้อยละ ๘๐ ของเป้าหมาย	ระบบการป้องกันการเตรียมความพร้อม และการพัฒนาภูมิความรู้และเสริมสร้างความเข้มแข็งระดับชุมชนในรับมือกับสาธารณภัย ได้รับการพัฒนา	สำนักปลัด
รวม	๘ โครงการ	-	-	๑,๐๗๐,๐๐๐	๑,๐๗๐,๐๐๐	๑,๐๗๐,๐๐๐	๑,๐๗๐,๐๐๐	๑,๐๗๐,๐๐๐	-	-	-

หมายเหตุ : ๑. แบบ ผ.๐๒ เป็นแบบสำหรับองค์กรปกครองส่วนท้องถิ่นดำเนินการ ที่ต้องลงรายละเอียดในแผนพัฒนาท้องถิ่น พ.ศ.๒๕๖๖ - ๒๕๗๐ เพื่อนำไปจัดทำงบประมาณรายจ่าย

๒. ทั้งนี้หากองค์กรปกครองส่วนท้องถิ่นจะนำโครงการใน แบบ ผ.๐๒ ไปของงบประมาณจากหน่วยงานอื่น ก็สามารถดำเนินการได้ โดยไม่ต้อง “แก้ไข” หรือ “เปลี่ยนแปลง” ไปอยู่ใน แบบ ผ.๐๒/๒

๕. ยุทธศาสตร์การพัฒนาด้านคุณภาพชีวิตและสังคม

แบบ ผ.๐๒

๕.๒ แผนงานสาธารณสุข

ที่	โครงการ	วัตถุประสงค์	เป้าหมาย (ผลผลิตของ โครงการ)	งบประมาณ					ตัวชี้วัด (KPI)	ผลที่คาดว่าจะ ได้รับ	หน่วยงาน รับผิดชอบ หลัก
				๒๕๖๖ (บาท)	๒๕๖๗ (บาท)	๒๕๖๘ (บาท)	๒๕๖๙ (บาท)	๒๕๗๐ (บาท)			
๑.	โครงการพระราชดำริด้านสาธารณสุข	เพื่อให้ประชาชนมีร่างกายที่สมบูรณ์แข็งแรง นำไปสู่สุขภาพจิตที่ดี	จัดกิจกรรมด้านสาธารณสุขอันเนื่องมาจากพระราชดำริ	๑๖๐,๐๐๐	๑๖๐,๐๐๐	๑๖๐,๐๐๐	๑๖๐,๐๐๐	๑๖๐,๐๐๐	ร้อยละความพึงพอใจของผู้เข้าร่วมโครงการไม่น้อยกว่าร้อยละ ๘๐	ประชาชนมีร่างกายที่สมบูรณ์แข็งแรง มีสุขภาพจิตที่ดี	สำนักปลัด
๒.	โครงการสัตว์ปลอดโรค คนปลอดภัยจากโรคพิษสุนัขบ้าตามพระปณิธาน ศาสตราจารย์ ดร. สมเด็จพระเจ้าน้องนางเธอ เจ้าฟ้าจุฬาภรณวลัยลักษณ์ อัครราชกุมารี กรมพระศรีสวางควัฒน วรขัตติยราชนารี	เพื่อป้องกันและควบคุมโรคพิษสุนัขบ้า	- สักรวจสุนัข และแมว - ฉีดวัคซีนป้องกันโรคพิษสุนัขบ้าให้กับสุนัขและแมวที่อยู่ในเขตตำบลเกาะลิบง	๕๐,๐๐๐	๕๐,๐๐๐	๕๐,๐๐๐	๕๐,๐๐๐	๕๐,๐๐๐	สุนัขและแมวได้รับการฉีดวัคซีน	ประชาชนปลอดภัยจากโรคพิษสุนัขบ้า	สำนักปลัด
๓.	โครงการป้องกันและควบคุมโรคที่เกิดจากยุงเป็นพาหะ	เพื่อป้องกันและควบคุมโรคที่เกิดจากยุงเป็นพาหะ	จัดกิจกรรมป้องกันและควบคุมโรคที่เกิดจากยุงเป็นพาหะ เช่น การพ่นหมอกควัน การรณรงค์ จัดซื้อเคมีต่างๆ ฯลฯ	๗๐,๐๐๐	๗๐,๐๐๐	๗๐,๐๐๐	๗๐,๐๐๐	๗๐,๐๐๐	จำนวนกิจกรรมป้องกันและควบคุมโรคที่เกิดจากยุง อย่างน้อย ๒ กิจกรรม	ประชาชนปลอดภัยจากโรคที่เกิดจากยุงเป็นพาหะ	สำนักปลัด

๕. ยุทธศาสตร์การพัฒนาด้านคุณภาพชีวิตและสังคม

๕.๒ แผนงานสาธารณสุข (ต่อ)

ที่	โครงการ	วัตถุประสงค์	เป้าหมาย (ผลผลิตของ โครงการ)	งบประมาณ					ตัวชี้วัด (KPI)	ผลที่คาดว่าจะ ได้รับ	หน่วยงาน รับผิดชอบ หลัก
				๒๕๖๖ (บาท)	๒๕๖๗ (บาท)	๒๕๖๘ (บาท)	๒๕๖๙ (บาท)	๒๕๗๐ (บาท)			
๔.	โครงการรณรงค์ ป้องกันและแก้ไข ปัญหายาเสพติด	เพื่อป้องกันและแก้ไข ปัญหายาเสพติด	จัดกิจกรรมรณรงค์ ป้องกันและแก้ไข ปัญหาเสพติด เช่น การรณรงค์ด้านยา เสพติด อบรมให้ ความรู้เกี่ยวกับโทษ ของยาเสพติด ฯลฯ	๓๐,๐๐๐	๓๐,๐๐๐	๓๐,๐๐๐	๓๐,๐๐๐	๓๐,๐๐๐	จำนวนกิจกรรม รณรงค์ป้องกัน และแก้ไขปัญหา ยาเสพติด อย่าง น้อย ๒ กิจกรรม	ประชาชนได้รับ ความรู้และสามารถ ใช้ชีวิตให้ห่างไกล ยาเสพติด	สำนักปลัด
๕.	โครงการอบรมการ ปฐมพยาบาล เบื้องต้น	เพื่อให้ความรู้แก่การ ปฐมพยาบาลเบื้องต้น แก่ประชาชน	ประชาชนตำบล เกาะลิบง	๕๐,๐๐๐	๕๐,๐๐๐	๕๐,๐๐๐	๕๐,๐๐๐	๕๐,๐๐๐	ร้อยละความพึง พอใจของ ผู้เข้าร่วม โครงการไม่น้อย กว่าร้อยละ ๘๐	ประชาชนได้รับ ความรู้การปฐม พยาบาลเบื้องต้น	สำนักปลัด
๖.	โครงการขลิบหนังหุ้ม ปลายอวัยวะเพศชาย เด็กและเยาวชน มุสลิม	เพื่อขลิบหนังหุ้ม อวัยวะเพศชายแก่ เด็กและเยาวชน มุสลิมและลดภาวะ เสี่ยงต่อการติดเชื้อ	เด็กและเยาวชนใน พื้นที่ตำบลเกาะลิบง	๑๐๐,๐๐๐	๑๐๐,๐๐๐	๑๐๐,๐๐๐	๑๐๐,๐๐๐	๑๐๐,๐๐๐	ร้อยละความพึง พอใจของ ผู้เข้าร่วม โครงการไม่น้อย กว่าร้อยละ ๘๐	เด็กและเยาวชน ได้รับการขลิบหนัง หุ้มอวัยวะเพศชาย และลดภาวะเสี่ยง ต่อการติดเชื้อได้	สำนักปลัด
๗.	โครงการส่งเสริม สุขภาพตาและภาวะ ผิดปกติของการ มองเห็นในกลุ่มเด็ก	เพื่อให้เด็กที่มีปัญหา ด้านสายตาลดลง	คัดกรองเด็กที่มี ปัญหาด้านสายตา	๕๐,๐๐๐	๕๐,๐๐๐	๕๐,๐๐๐	๕๐,๐๐๐	๕๐,๐๐๐	ร้อยละความพึง พอใจของ ผู้เข้าร่วม โครงการไม่น้อย กว่าร้อยละ ๘๐	เด็กที่มีปัญหาด้าน สายตาลดลง	สำนักปลัด

๕. ยุทธศาสตร์การพัฒนาด้านคุณภาพชีวิตและสังคม

๕.๒ แผนงานสาธารณสุข (ต่อ)

ที่	โครงการ	วัตถุประสงค์	เป้าหมาย (ผลผลิตของ โครงการ)	งบประมาณ					ตัวชี้วัด (KPI)	ผลที่คาดว่าจะ ได้รับ	หน่วยงาน รับผิดชอบ หลัก
				๒๕๖๖ (บาท)	๒๕๖๗ (บาท)	๒๕๖๘ (บาท)	๒๕๖๙ (บาท)	๒๕๗๐ (บาท)			
๘.	โครงการส่งเสริมสุขภาพตาและภาวะผิดปกติของการมองเห็นในกลุ่มผู้สูงอายุ	เพื่อให้ผู้สูงอายุที่มีปัญหาด้านสายตาลดลง	คัดกรองผู้สูงอายุที่มีปัญหาด้านสายตา	๕๐,๐๐๐	๕๐,๐๐๐	๕๐,๐๐๐	๕๐,๐๐๐	๕๐,๐๐๐	ร้อยละความพึงพอใจของผู้เข้าร่วมโครงการไม่น้อยกว่าร้อยละ ๘๐	ผู้สูงอายุที่มีปัญหาด้านสายตาลดลง	สำนักปลัด
๙.	โครงการสนับสนุนหน่วยบริการแพทย์ฉุกเฉิน อบต.เกาะลิบง	เพื่อสนับสนุนการดำเนินงานของหน่วยบริการแพทย์ฉุกเฉิน	- ฝึกอบรมให้แก่เจ้าหน้าที่ที่ปฏิบัติงานด้านการแพทย์ฉุกเฉิน - จัดซื้อวัสดุอุปกรณ์ต่างๆ ที่ใช้ช่วยเหลือคนไข้ด้านงานการแพทย์ฉุกเฉิน	๑๐๐,๐๐๐	๑๐๐,๐๐๐	๑๐๐,๐๐๐	๑๐๐,๐๐๐	๑๐๐,๐๐๐	ร้อยละความพึงพอใจของผู้เข้าร่วมโครงการไม่น้อยกว่าร้อยละ ๘๐	หน่วยบริการแพทย์ฉุกเฉินได้รับการสนับสนุนการดำเนินงาน	สำนักปลัด
๑๐.	โครงการวัยใส รักปลอดภัย ห่างไกลโรคติดต่อทางเพศสัมพันธ์	เพื่อให้ความรู้เรื่องโรคติดต่อทางเพศสัมพันธ์	เด็กและเยาวชนในพื้นที่ตำบลเกาะลิบง	๕๐,๐๐๐	๕๐,๐๐๐	๕๐,๐๐๐	๕๐,๐๐๐	๕๐,๐๐๐	ร้อยละความพึงพอใจของผู้เข้าร่วมโครงการไม่น้อยกว่าร้อยละ ๘๐	เด็กและเยาวชนมีความรู้เรื่องโรคติดต่อทางเพศสัมพันธ์	

๕. ยุทธศาสตร์การพัฒนาด้านคุณภาพชีวิตและสังคม

๕.๒ แผนงานสาธารณสุข (ต่อ)

ที่	โครงการ	วัตถุประสงค์	เป้าหมาย (ผลผลิตของ โครงการ)	งบประมาณ					ตัวชี้วัด (KPI)	ผลที่คาดว่าจะ ได้รับ	หน่วยงาน รับผิดชอบ หลัก
				๒๕๖๖ (บาท)	๒๕๖๗ (บาท)	๒๕๖๘ (บาท)	๒๕๖๙ (บาท)	๒๕๗๐ (บาท)			
๑๑.	โครงการเฝ้าระวัง และควบคุมโรคติดต่อ เชื้อไวรัส โคโรนา ๒๐๑๙ (COVID-๑๙)	เพื่อจัดกระบวนการ ป้องกันโรคติดต่อ ไวรัสโคโรนา ๒๐๑๙ (COVID- ๑๙) และเสริมสร้าง ความรู้ ความเข้าใจ เกี่ยวกับโรคและ การป้องกันโรค	ดำเนินการเฝ้าระวัง โรค ป้องกันโรค การ คัดกรองอุณหภูมิต่าง การเว้นระยะห่างทาง สังคม การทำความ สะอาด ส่งเสริมการ ล้างมือ และการสวม หน้ากากอนามัย	๕๐๐,๐๐๐	๕๐๐,๐๐๐	๕๐๐,๐๐๐	๕๐๐,๐๐๐	๕๐๐,๐๐๐	มีการเฝ้าระวัง โรคป้องกันโรค การคัดกรอง อุณหภูมิต่าง การเว้น ระยะห่างทาง สังคม การทำ ความสะอาด ส่งเสริมการล้าง มือ และการสวม หน้ากากอนามัย	กระบวนการ ป้องกันโรคติดต่อ ไวรัสโคโรนา ๒๐๑๙ (COVID- ๑๙) และเกิด ความรู้ความเข้าใจ เกี่ยวกับโรคและ การป้องกันโรค มี ประสิทธิภาพมาก ขึ้น	สำนักปลัด
๑๒.	โครงการอาสาสมัคร บริหารท้องถิ่น เพื่อดูแลผู้สูงอายุ ที่มีภาวะพึ่งพิง	เพื่อเป็นค่าใช้จ่าย ในการดูแลผู้สูงอายุ ที่มีภาวะพึ่งพิง	๑. ฝึกอบรม อาสาสมัครบริหาร ท้องถิ่นเพื่อดูแล ผู้สูงอายุที่มีภาวะ พึ่งพิง ๒. จ่ายค่าตอบแทน ให้แก่อาสาสมัคร บริหารท้องถิ่นตาม ระเบียบกำหนด ๓. จัดซื้อจัดหาวัสดุ และอุปกรณ์ในการ ดูแลผู้สูงอายุที่มีภาวะ พึ่งพิงของอาสาสมัคร บริหาร	๒๐๐,๐๐๐	๒๐๐,๐๐๐	๒๐๐,๐๐๐	๒๐๐,๐๐๐	๒๐๐,๐๐๐	ผู้สูงอายุที่มีภาวะ พึ่งพิงได้รับการ ดูแล	มีอาสาสมัคร บริหารตามที่ กำหนดและ สามารถปฏิบัติ หน้าที่ดูแลผู้สูงอายุ ที่มีภาวะพึ่งพิงได้	สำนักปลัด

๕. ยุทธศาสตร์การพัฒนาด้านคุณภาพชีวิตและสังคม

๕.๒ แผนงานสาธารณสุข (ต่อ)

ที่	โครงการ	วัตถุประสงค์	เป้าหมาย (ผลผลิตของ โครงการ)	งบประมาณ					ตัวชี้วัด (KPI)	ผลที่คาดว่าจะ ได้รับ	หน่วยงาน รับผิดชอบ หลัก
				๒๕๖๖ (บาท)	๒๕๖๗ (บาท)	๒๕๖๘ (บาท)	๒๕๖๙ (บาท)	๒๕๗๐ (บาท)			
๑๓.	โครงการรณรงค์ ป้องกันและควบคุม โรคติดต่อ	เพื่อป้องกันและ ควบคุมโรคติดต่อที่ เกิดขึ้นในพื้นที่ รวมถึงโรคอุบัติใหม่	- จัดซื้อวัสดุอุปกรณ์ใน การป้องกันและควบคุม โรค - ให้ความรู้และรณรงค์ ให้ความรู้เกี่ยวกับ โรคติดต่อ	๑๐๐,๐๐๐	๑๐๐,๐๐๐	๑๐๐,๐๐๐	๑๐๐,๐๐๐	๑๐๐,๐๐๐	ออกรณรงค์ โรคติดต่อ ใน หมู่บ้านในเขต ตำบลเกาะลิบง อย่างน้อย ปีละ ๑ ครั้ง	ประชาชนสามารถ ป้องกันตนเองจาก โรคติดต่อที่เกิดขึ้น ในพื้นที่รวมถึงโรค อุบัติใหม่	สำนักปลัด
๑๔.	โครงการรณรงค์ ป้องกันควบคุมโรค ไม่ติดต่อ	- เพื่อให้ประชาชน ในเขตตำบลเกาะลิ บงได้รับความรู้ เกี่ยวกับโรค ไม่ติดต่อ	ให้ความรู้และรณรงค์ให้ ความรู้เกี่ยวกับโรคไม่ ติดต่อ	๕๐,๐๐๐	๕๐,๐๐๐	๕๐,๐๐๐	๕๐,๐๐๐	๕๐,๐๐๐	ให้ความรู้ใน หมู่บ้านอย่าง น้อยปีละ ๑ ครั้ง	ประชาชนในเขต ตำบลเกาะลิบง ได้รับความรู้ เกี่ยวกับโรค ไม่ติดต่อ	สำนักปลัด
๑๕.	โครงการส่งเสริม โภชนาการสมวัย สำหรับเด็กเล็กใน ศพด.	เพื่อส่งเสริม โภชนาการเด็กให้ เจริญเติบโตสมวัย	ให้ความรู้ด้าน โภชนาการแก่ -เด็กเล็กใน ศพด. -ครูศูนย์พัฒนาเด็กเล็ก -แม่ครัว -ผู้ปกครองเด็กเล็ก ในสังกัด อบต.เกาะลิบง	๔๐,๐๐๐	๔๐,๐๐๐	๔๐,๐๐๐	๔๐,๐๐๐	๔๐,๐๐๐	ร้อยละความพึง พอใจของ ผู้เข้าร่วม โครงการไม่ น้อยกว่าร้อยละ ๘๐	เด็กมีโภชนาการที่ เจริญเติบโตสมวัย	กองการศึกษา (ศูนย์พัฒนา เด็กเล็ก ในสังกัด)

๕. ยุทธศาสตร์การพัฒนาด้านคุณภาพชีวิตและสังคม

๕.๒ แผนงานสาธารณสุข (ต่อ)

ที่	โครงการ	วัตถุประสงค์	เป้าหมาย (ผลผลิตของ โครงการ)	งบประมาณ					ตัวชี้วัด (KPI)	ผลที่คาดว่าจะ ได้รับ	หน่วยงาน รับผิดชอบ หลัก
				๒๕๖๖ (บาท)	๒๕๖๗ (บาท)	๒๕๖๘ (บาท)	๒๕๖๙ (บาท)	๒๕๗๐ (บาท)			
๑๖.	โครงการควบคุม และป้องกันโรค มือ เท้า ปาก	เพื่อป้องกันการ เกิดโรค มือ เท้า ปาก ใน ศพด.	ให้ความรู้เกี่ยวกับโรค มือ เท้า ปาก แก่ -เด็กเล็กใน ศพด. -ครูศูนย์พัฒนาเด็กเล็ก -ผู้ปกครองเด็กเล็ก -แม่ครัว ในสังกัดอบต.เกาะ ลิบง	๔๐,๐๐๐	๔๐,๐๐๐	๔๐,๐๐๐	๔๐,๐๐๐	๔๐,๐๐๐	ร้อยละความ พึงพอใจของ ผู้เข้าร่วม โครงการไม่ น้อยกว่าร้อยละ ๘๐	เด็ก ครู ผู้ปกครองและ แม่ครัว มีความรู้ ในการป้องกัน โรค มือ เท้า ปาก	กองการศึกษา (ศูนย์พัฒนา เด็กเล็ก ในสังกัด)
๑๗.	โครงการเฝ้าระวัง และส่งเสริม พัฒนาการ เด็กปฐมวัย	เพื่อเฝ้าระวังและ ส่งเสริมพัฒนาการ เด็กปฐมวัย	ให้ความรู้แก่ -เด็กเล็กใน ศพด. -ครูศูนย์พัฒนาเด็กเล็ก -ผู้ปกครองเด็กเล็ก -แม่ครัว ในสังกัด อบต.เกาะ ลิบง	๔๐,๐๐๐	๔๐,๐๐๐	๔๐,๐๐๐	๔๐,๐๐๐	๔๐,๐๐๐	ร้อยละความ พึงพอใจของ ผู้เข้าร่วม โครงการไม่ น้อยกว่าร้อยละ ๘๐	เด็ก ครู ผู้ปกครอง และ แม่ครัว มีความรู้ ด้านพัฒนาการ เด็กปฐมวัย	กองการศึกษา (ศูนย์พัฒนา เด็กเล็ก ในสังกัด)
รวม	๑๗ โครงการ	-	-	๑,๖๘๐,๐๐๐	๑,๖๘๐,๐๐๐	๑,๖๘๐,๐๐๐	๑,๖๘๐,๐๐๐	๑,๖๘๐,๐๐๐			

หมายเหตุ : ๑. แบบ ผ.๐๒ เป็นแบบสำหรับองค์กรปกครองส่วนท้องถิ่นดำเนินการ ที่ต้องลงรายละเอียดในแผนพัฒนาท้องถิ่น พ.ศ.๒๕๖๖ – ๒๕๗๐ เพื่อนำไปจัดทำงบประมาณรายจ่าย

๒. ทั้งนี้หากองค์กรปกครองส่วนท้องถิ่นจะนำโครงการใน แบบ ผ.๐๒ ไปของงบประมาณจากหน่วยงานอื่น ก็สามารถดำเนินการได้ โดยไม่ต้อง “แก้ไข” หรือ “เปลี่ยนแปลง” ไปอยู่ใน แบบ ผ.๐๒/๒

๕. ยุทธศาสตร์การพัฒนาด้านคุณภาพชีวิตและสังคม

๕.๓ แผนงานเคหะและชุมชน

ที่	โครงการ	วัตถุประสงค์	เป้าหมาย (ผลผลิตของ โครงการ)	งบประมาณ					ตัวชี้วัด (KPI)	ผลที่คาดว่าจะ ได้รับ	หน่วยงาน รับผิดชอบ หลัก
				๒๕๖๖ (บาท)	๒๕๖๗ (บาท)	๒๕๖๘ (บาท)	๒๕๖๙ (บาท)	๒๕๗๐ (บาท)			
๑.	โครงการก่อสร้าง ลานกีฬาประจำ หมู่บ้าน	เพื่อให้ประชาชนได้ มี สถานที่ออกกำลังกาย และทำกิจกรรม ด้านการกีฬา	ก่อสร้างลานกีฬา ประจำหมู่บ้าน จำนวน ๑ แห่ง	๒๐๐,๐๐๐	๒๐๐,๐๐๐	๒๐๐,๐๐๐	๒๐๐,๐๐๐	๒๐๐,๐๐๐	จำนวนลานกีฬา ที่ได้รับการ ก่อสร้าง ปีละ ๑ แห่ง	ประชาชนมี สถานที่ออกกำลังกาย และทำ กิจกรรมด้านการ กีฬา	กองการศึกษา
๒.	โครงการก่อสร้าง สนามฟุตบอลประจำ หมู่บ้านมดตะนอย หมู่ที่ ๓	เพื่อให้ประชาชน และเยาวชนใช้เวลา ว่างให้เกิดประโยชน์ ในการเล่นกีฬาและ การออกกำลังกาย	ก่อสร้างสนามฟุตบอล หมู่บ้าน หมู่ที่ ๓ กว้าง ๘๐ เมตร ยาว ๑๐๐ เมตร (ตามแบบแปลนอบต.)	๕๐๐,๐๐๐	๕๐๐,๐๐๐	๕๐๐,๐๐๐	๕๐๐,๐๐๐	๕๐๐,๐๐๐	จำนวนสนาม ฟุตบอลที่ได้รับ การก่อสร้าง จำนวน ๑ แห่ง	ประชาชนและ เยาวชนใช้เวลาว่าง ในการเล่นกีฬาและ การออกกำลังกาย	กองการศึกษา
รวม	๒ โครงการ	-	-	๗๐๐,๐๐๐	๗๐๐,๐๐๐	๗๐๐,๐๐๐	๗๐๐,๐๐๐	๗๐๐,๐๐๐	-	-	-

หมายเหตุ : ๑. แบบ ผ.๐๒ เป็นแบบสำหรับองค์กรปกครองส่วนท้องถิ่นดำเนินการ ที่ต้องลงรายละเอียดในแผนพัฒนาท้องถิ่น พ.ศ.๒๕๖๖ – ๒๕๗๐ เพื่อนำไปจัดทำงบประมาณรายจ่าย

๒. ทั้งนี้หากองค์กรปกครองส่วนท้องถิ่นจะนำโครงการใน แบบ ผ.๐๒ ไปของงบประมาณจากหน่วยงานอื่น ก็สามารถดำเนินการได้ **โดยไม่ต้อง** “แก้ไข” หรือ “เปลี่ยนแปลง” ไปอยู่ใน แบบ ผ.๐๒/๒

๕. ยุทธศาสตร์การพัฒนาด้านคุณภาพชีวิตและสังคม

๕.๔ แผนงานสร้างความเข้มแข็งของชุมชน

ที่	โครงการ	วัตถุประสงค์	เป้าหมาย (ผลผลิตของ โครงการ)	งบประมาณ					ตัวชี้วัด (KPI)	ผลที่คาดว่าจะ ได้รับ	หน่วยงาน รับผิดชอบ หลัก
				๒๕๖๖ (บาท)	๒๕๖๗ (บาท)	๒๕๖๘ (บาท)	๒๕๖๙ (บาท)	๒๕๗๐ (บาท)			
๑.	โครงการส่งเสริมสุขภาพผู้สูงอายุ บ้านเกาะมุกด์ หมู่ที่ ๒	เพื่อเป็นการส่งเสริมสุขภาพให้กับผู้สูงอายุบ้านเกาะมุกด์ด้วยหลักการ ๓ อ. (อาหาร) (ออกกำลังกาย)(อารมณ์)	ผู้สูงอายุพื้นที่บ้านเกาะมุกด์ หมู่ที่ ๒	๒๐,๐๐๐	๒๐,๐๐๐	๒๐,๐๐๐	๒๐,๐๐๐	๒๐,๐๐๐	ผู้เข้าร่วมโครงการมีความพึงพอใจไม่น้อยกว่าร้อยละ ๘๐	ผู้สูงอายุมีสุขภาพแข็งแรงใช้หลัก ๓ อ. ในการดำเนินชีวิต	สำนักปลัด
๒.	โครงการส่งเสริมสุขภาพผู้สูงอายุพื้นที่เกาะลิบง	เพื่อเป็นการส่งเสริมสุขภาพให้กับผู้สูงอายุบ้านเกาะลิบงด้วยหลัก ๓ อ.(อาหาร)(ออกกำลังกาย)(อารมณ์)	ผู้สูงอายุพื้นที่ หมู่ที่ ๑,๔,๕,๗	๔๐,๐๐๐	๔๐,๐๐๐	๔๐,๐๐๐	๔๐,๐๐๐	๔๐,๐๐๐	ผู้เข้าร่วมโครงการมีความพึงพอใจไม่น้อยกว่าร้อยละ ๘๐	ผู้สูงอายุมีสุขภาพแข็งแรงใช้หลัก ๓ อ. ในการดำเนินชีวิต	สำนักปลัด
๓.	โครงการส่งเสริมสุขภาพผู้สูงอายุบ้านมดตะนอย/บ้านเจ้าไหม(หาดยาว) และบ้านสุโหงบาตุ	เพื่อเป็นการส่งเสริมสุขภาพให้กับผู้สูงอายุ บ้านมดตะนอย,บ้านเจ้าไหม (หาดยาว) และสุโหงบาตุด้วยหลัก ๓ อ. (อาหาร) (ออกกำลังกาย)(อารมณ์)	ผู้สูงอายุพื้นที่ หมู่ที่ ๓,๖,๘	๓๐,๐๐๐	๓๐,๐๐๐	๓๐,๐๐๐	๓๐,๐๐๐	๓๐,๐๐๐	ผู้เข้าร่วมโครงการมีความพึงพอใจไม่น้อยกว่าร้อยละ ๘๐	ผู้สูงอายุมีสุขภาพแข็งแรงใช้หลัก ๓ อ. ในการดำเนินชีวิต	สำนักปลัด
๔.	โครงการอบรมให้ความรู้แก่เด็กและเยาวชนเพื่อป้องกันการตั้งครรภ์ก่อนวัยอันควร	เพื่ออบรมให้ความรู้แก่เด็กและเยาวชนเรื่องการป้องกันการตั้งครรภ์ก่อนวัยอันควร	เด็กและเยาวชนในพื้นที่ตำบลเกาะลิบง	๓๐,๐๐๐	๓๐,๐๐๐	๓๐,๐๐๐	๓๐,๐๐๐	๓๐,๐๐๐	ผู้เข้าร่วมโครงการมีความพึงพอใจไม่น้อยกว่าร้อยละ ๘๐	เด็กและเยาวชนมีความรู้เรื่องการป้องกันการตั้งครรภ์ก่อนวัยอันควร	สำนักปลัด
๕.	โครงการส่งเสริมกิจกรรมสภาเด็กและเยาวชน	เพื่อส่งเสริมให้เด็กและเยาวชนทำกิจกรรมที่มีประโยชน์ต่อสังคม	เด็กและเยาวชนในพื้นที่ตำบลเกาะลิบง	๓๐,๐๐๐	๓๐,๐๐๐	๓๐,๐๐๐	๓๐,๐๐๐	๓๐,๐๐๐	ร้อยละ ๘๐ ของผู้เข้าร่วมโครงการมีความพึงพอใจ	เด็กและเยาวชนทำกิจกรรมที่เป็นประโยชน์แก่ชุมชน	สำนักปลัด

๕. ยุทธศาสตร์การพัฒนาด้านคุณภาพชีวิตและสังคม

๕.๔ แผนงานสร้างความเข้มแข็งของชุมชน (ต่อ)

ที่	โครงการ	วัตถุประสงค์	เป้าหมาย (ผลผลิตของ โครงการ)	งบประมาณ					ตัวชี้วัด (KPI)	ผลที่คาดว่าจะ ได้รับ	หน่วยงาน รับผิดชอบ หลัก
				๒๕๖๖ (บาท)	๒๕๖๗ (บาท)	๒๕๖๘ (บาท)	๒๕๖๙ (บาท)	๒๕๗๐ (บาท)			
๖.	โครงการฝึกอบรมการ นวดแผนไทย	เพื่อฝึกอบรมอาชีพด้านการ นวดแผนไทยเพื่อให้ชุมชน ประชาชนในพื้นที่มีความรู้ ติดตัวและสามารถนำไป ประกอบเป็นอาชีพเสริมได้	ประชาชนในพื้นที่ตำบล เกาะลิบง	๕๐,๐๐๐	๕๐,๐๐๐	๕๐,๐๐๐	๕๐,๐๐๐	๕๐,๐๐๐	ร้อยละ ๘๐ ของ ผู้เข้าร่วม โครงการมีความ พึงพอใจ	ประชาชนมี ความรู้ด้านการ นวดแผนไทยและ สามารถนำไป ประกอบอาชีพ เสริมได้	สำนักปลัด
๗.	โครงการครอบครัว และสตรีมีสุข	เพื่อให้สตรีและครอบครัวมี ความเข้มแข็งในการดำเนิน ชีวิต	- ประชาชนในพื้นที่ ตำบลเกาะลิบง - สตรีในตำบล - สมาชิกในครอบครัว	๕๐,๐๐๐	๕๐,๐๐๐	๕๐,๐๐๐	๕๐,๐๐๐	๕๐,๐๐๐	ร้อยละ ๘๐ ของ ผู้เข้าร่วม โครงการมีความ พึงพอใจ	กลุ่มสตรีและ ครอบครัวมี ความเข้มแข็งใน การดำเนินชีวิต	สำนักปลัด
๘.	โครงการจัดส่ง ผู้สูงอายุเข้าร่วมการ แข่งขันกีฬาและ นันทนาการ	เพื่อเป็นการส่งเสริมกิจกรรม ให้กับผู้สูงอายุได้เข้าร่วมการ แข่งขันกีฬาและนันทนาการ	ผู้สูงอายุ	๓๐,๐๐๐	๓๐,๐๐๐	๓๐,๐๐๐	๓๐,๐๐๐	๓๐,๐๐๐	ร้อยละ ๘๐ ของ ผู้เข้าร่วม โครงการมีความ พึงพอใจ	ผู้สูงอายุได้เข้า ร่วมการแข่งขัน กีฬาและ นันทนาการ	สำนักปลัด
๙.	โครงการส่งเสริมการ ดำเนินงานของชมรม TO BE NUMBERONE	เพื่อส่งเสริมการจัดกิจกรรม ต่างๆของชมรม TO BE NUMBERONE	เด็กและเยาวชนในพื้นที่ ตำบลเกาะลิบง	๒๕,๐๐๐	๒๕,๐๐๐	๒๕,๐๐๐	๒๕,๐๐๐	๒๕,๐๐๐	ร้อยละ ๘๐ ของ ผู้เข้าร่วม โครงการมีความ พึงพอใจ	ได้ร่วมกิจกรรม ของชมรม TO BE NUMBERONE	สำนักปลัด

๕. ยุทธศาสตร์การพัฒนาด้านคุณภาพชีวิตและสังคม

๕.๔ แผนงานสร้างความเข้มแข็งของชุมชน (ต่อ)

ที่	โครงการ	วัตถุประสงค์	เป้าหมาย (ผลผลิตของ โครงการ)	งบประมาณ					ตัวชี้วัด (KPI)	ผลที่คาดว่าจะ ได้รับ	หน่วยงาน รับผิดชอบ หลัก
				๒๕๖๖ (บาท)	๒๕๖๗ (บาท)	๒๕๖๘ (บาท)	๒๕๖๙ (บาท)	๒๕๗๐ (บาท)			
๑๐.	โครงการส่งเสริมการจัดกิจกรรมศูนย์พัฒนาครอบครัวในชุมชน	เพื่อสนับสนุนการดำเนินงานของศูนย์พัฒนาครอบครัวในชุมชน	กิจกรรมของศูนย์พัฒนาครอบครัวในชุมชน เช่น กิจกรรมสานสายใยรักในครอบครัวฯลฯ	๕๐,๐๐๐	๕๐,๐๐๐	๕๐,๐๐๐	๕๐,๐๐๐	๕๐,๐๐๐	ร้อยละ ๘๐ ของผู้เข้าร่วมโครงการมีความพึงพอใจ	การดำเนินงานของศูนย์พัฒนาครอบครัวมีประสิทธิภาพสามารถดำเนินงานอย่างมั่นคง	สำนักปลัด
๑๑.	โครงการครอบครัวอบอุ่นเพิ่มพูนศักยภาพความเข้มแข็งชุมชน	เพื่อพัฒนาความสัมพันธ์ของสถาบันครอบครัวและชุมชนให้มีความรักความผูกพัน	ครอบครัวชุมชนตำบลเกาะลิบง จำนวน ๘ หมู่บ้าน	๕๐,๐๐๐	๕๐,๐๐๐	๕๐,๐๐๐	๕๐,๐๐๐	๕๐,๐๐๐	ร้อยละ ๘๐ ของผู้เข้าร่วมโครงการมีความพึงพอใจ	สถาบันครอบครัวและชุมชนมีความรักความผูกพันและความสัมพันธ์ที่ดีต่อกัน	สำนักปลัด
๑๒.	โครงการผู้สูงอายุสุขใจ	เพื่อให้ผู้สูงอายุได้ทำกิจกรรมร่วมกัน	ผู้สูงอายุในเขตพื้นที่ตำบลเกาะลิบง	๓๐,๐๐๐	๓๐,๐๐๐	๓๐,๐๐๐	๓๐,๐๐๐	๓๐,๐๐๐	ร้อยละ ๘๐ ของผู้เข้าร่วมโครงการมีความพึงพอใจ	ผู้สูงอายุได้ทำกิจกรรมร่วมกันอย่างมีความสุข	สำนักปลัด
๑๓.	โครงการโรงเรียนผู้สูงอายุ	เพื่อให้ผู้สูงอายุมีกิจกรรมร่วมกันและเพิ่มการเรียนรู้ให้กับผู้สูงอายุในชุมชน	ผู้สูงอายุในพื้นที่ตำบลเกาะลิบง	๕๐,๐๐๐	๕๐,๐๐๐	๕๐,๐๐๐	๕๐,๐๐๐	๕๐,๐๐๐	ร้อยละ ๘๐ ของผู้เข้าร่วมโครงการมีความพึงพอใจ	ผู้สูงอายุมีกิจกรรมร่วมกันและมีการเรียนรู้	สำนักปลัด

๕. ยุทธศาสตร์การพัฒนาด้านคุณภาพชีวิตและสังคม

๕.๔ แผนงานสร้างความเข้มแข็งของชุมชน (ต่อ)

ที่	โครงการ	วัตถุประสงค์	เป้าหมาย (ผลผลิตของ โครงการ)	งบประมาณ					ตัวชี้วัด (KPI)	ผลที่คาดว่าจะ ได้รับ	หน่วยงาน รับผิดชอบ หลัก
				๒๕๖๖ (บาท)	๒๕๖๗ (บาท)	๒๕๖๘ (บาท)	๒๕๖๙ (บาท)	๒๕๗๐ (บาท)			
๑๔.	โครงการเสริมศักยภาพ ผู้พิการและผู้ด้อยโอกาส	เพื่อเสริมศักยภาพ ผู้พิการและ ผู้ด้อยโอกาส	ผู้พิการและ ผู้ด้อยโอกาสในเขต พื้นที่ตำบลเกาะลิบง	๔๐,๐๐๐	๔๐,๐๐๐	๔๐,๐๐๐	๔๐,๐๐๐	๔๐,๐๐๐	ร้อยละ ๘๐ ของ ผู้เข้าร่วม โครงการมีความ พึงพอใจ	ผู้พิการและ ผู้ด้อยโอกาสมี ศักยภาพเพิ่มขึ้น	สำนักปลัด
รวม	๑๔ โครงการ	-	-	๕๒๕,๐๐๐	๕๒๕,๐๐๐	๕๒๕,๐๐๐	๕๒๕,๐๐๐	๕๒๕,๐๐๐	-	-	-

หมายเหตุ : ๑. แบบ ผ.๐๒ เป็นแบบสำหรับองค์กรปกครองส่วนท้องถิ่นดำเนินการ ที่ต้องลงรายละเอียดในแผนพัฒนาท้องถิ่น พ.ศ.๒๕๖๖ - ๒๕๗๐ เพื่อนำไปจัดทำงบประมาณรายจ่าย

๒. ทั้งนี้หากองค์กรปกครองส่วนท้องถิ่นจะนำโครงการใน แบบ ผ.๐๒ ไปของงบประมาณจากหน่วยงานอื่น ก็สามารถดำเนินการได้ โดยไม่ต้อง “แก้ไข” หรือ “เปลี่ยนแปลง” ไปอยู่ใน แบบ ผ.๐๒/๒

๕. ยุทธศาสตร์การพัฒนาด้านคุณภาพชีวิตและสังคม

๕.๕ แผนงานการศาสนา วัฒนธรรม และนันทนาการ

ที่	โครงการ	วัตถุประสงค์	เป้าหมาย (ผลผลิตของ โครงการ)	งบประมาณ					ตัวชี้วัด (KPI)	ผลที่คาดว่าจะ ได้รับ	หน่วยงาน รับผิดชอบ หลัก
				๒๕๖๖ (บาท)	๒๕๖๗ (บาท)	๒๕๖๘ (บาท)	๒๕๖๙ (บาท)	๒๕๗๐ (บาท)			
๑.	โครงการจัดการแข่งขันกีฬาภายในเขตตำบลเกาะลิบง	เพื่อเชื่อมความสัมพันธ์ของคนในชุมชนตำบลเกาะลิบงและเป็นการส่งเสริมการออกกำลังกายโดยจัดการแข่งขันกีฬาระหว่างหมู่บ้าน	ประชาชนในพื้นที่ตำบลเกาะลิบง	๑๐๐,๐๐๐	๑๐๐,๐๐๐	๑๐๐,๐๐๐	๑๐๐,๐๐๐	๑๐๐,๐๐๐	ร้อยละ ๘๐ ของผู้เข้าร่วมโครงการมีความพึงพอใจ	ประชาชนเห็นความสำคัญของการออกกำลังกายมีความสัมพันธ์อันดีและมีความสัมพันธ์ต่อกันในชุมชน	กองการศึกษา
๒.	โครงการจัดการแข่งขันกีฬาเกาะมุกด์ร่วมใจ	เพื่อจัดการแข่งขันกีฬาภายในหมู่บ้าน เพื่อส่งเสริมการออกกำลังกายและการห่างไกลยาเสพติด	ประชาชนในพื้นที่บ้านเกาะมุกด์ หมู่ที่ ๒	๕๐,๐๐๐	๕๐,๐๐๐	๕๐,๐๐๐	๕๐,๐๐๐	๕๐,๐๐๐	ร้อยละ ๘๐ ของผู้เข้าร่วมโครงการมีความพึงพอใจ	ประชาชนได้ออกกำลังกายและห่างไกลจากยาเสพติด	กองการศึกษา
๓.	โครงการแข่งขันกีฬามตตะนอยเกมส์	เพื่อเป็นการส่งเสริมการจัดกิจกรรมด้านกีฬาในชุมชนบ้านมตตะนอย	ประชาชนในพื้นที่บ้านมตตะนอย หมู่ที่ ๓	๕๐,๐๐๐	๕๐,๐๐๐	๕๐,๐๐๐	๕๐,๐๐๐	๕๐,๐๐๐	ร้อยละ ๘๐ ของผู้เข้าร่วมโครงการมีความพึงพอใจ	ประชาชนได้ร่วมกันจัดกิจกรรมด้านกีฬาในชุมชน	กองการศึกษา
๔.	โครงการจัดส่งนักกีฬาเข้าร่วมการแข่งขันกีฬามหกรรมกีฬาท้องถิ่น "พระยารัชฎาเกมส์"	เพื่อเสริมสร้างความสัมพันธ์อันดีและความสามัคคีระหว่างหน่วยงานท้องถิ่นในอำเภอกันตัง	ผู้บริหาร/สมาชิกสภาฯ พนักงานเจ้าหน้าที่ และประชาชนในพื้นที่ตำบลเกาะลิบง	๒๐๐,๐๐๐	๒๐๐,๐๐๐	๒๐๐,๐๐๐	๒๐๐,๐๐๐	๒๐๐,๐๐๐	ร้อยละ ๘๐ ของผู้เข้าร่วมโครงการมีความพึงพอใจ	เกิดความสัมพันธ์อันดีและความสามัคคีในหน่วยงานและระหว่างหน่วยงานท้องถิ่นในอำเภอกันตัง	กองการศึกษา

๕. ยุทธศาสตร์การพัฒนาด้านคุณภาพชีวิตและสังคม

๕.๕ แผนงานการศาสนา วัฒนธรรม และนันทนาการ (ต่อ)

ที่	โครงการ	วัตถุประสงค์	เป้าหมาย (ผลผลิตของ โครงการ)	งบประมาณ					ตัวชี้วัด (KPI)	ผลที่คาดว่าจะ ได้รับ	หน่วยงาน รับผิดชอบ หลัก
				๒๕๖๖ (บาท)	๒๕๖๗ (บาท)	๒๕๖๘ (บาท)	๒๕๖๙ (บาท)	๒๕๗๐ (บาท)			
๕.	โครงการฝึกอบรม ทักษะด้านกีฬา	เพื่อฝึกอบรมทักษะด้าน กีฬาให้แก่ เด็ก เยาวชน ประชาชนในพื้นที่เพื่อ ยกระดับและพัฒนา มาตรฐานด้านการกีฬา	เด็ก เยาวชน หรือ ประชาชนทั่วไปใน ตำบลเกาะลิบง	๕๐,๐๐๐	๕๐,๐๐๐	๕๐,๐๐๐	๕๐,๐๐๐	๕๐,๐๐๐	ร้อยละ ๘๐ ของผู้เข้าร่วม โครงการมี ความพึงพอใจ	เด็ก เยาวชน ประชาชน มีทักษะ ด้านกีฬาและ สามารถยกระดับ มาตรฐานด้านการ กีฬา	กองการศึกษา
๖.	โครงการจัดส่งนักกีฬา เข้าร่วมการแข่งขัน กีฬาลอยกระทงคัพ อำเภอกันตัง	เพื่อส่งเสริมให้ประชาชน เข้าร่วมการแข่งขันกีฬา และใช้เวลาว่างให้เกิด ประโยชน์	- คัดเลือกทีม นักกีฬา ถ้วย ข - จัดส่งนักกีฬาเข้า ร่วมการแข่งขันกีฬา	๑๕๐,๐๐๐	๑๕๐,๐๐๐	๑๕๐,๐๐๐	๑๕๐,๐๐๐	๑๕๐,๐๐๐	จำนวนทีมที่เข้า ร่วมการแข่งขัน	ประชาชนใช้เวลา ว่างให้เกิด ประโยชน์	กองการศึกษา
รวม	๖ โครงการ	-	-	๖๐๐,๐๐๐	๖๐๐,๐๐๐	๖๐๐,๐๐๐	๖๐๐,๐๐๐	๖๐๐,๐๐๐	-	-	-

หมายเหตุ : ๑. แบบ ผ.๐๒ เป็นแบบสำหรับองค์กรปกครองส่วนท้องถิ่นดำเนินการ ที่ต้องลงรายละเอียดในแผนพัฒนาท้องถิ่น พ.ศ.๒๕๖๖ – ๒๕๗๐ เพื่อนำไปจัดทำงบประมาณรายจ่าย

๒. ทั้งนี้หากองค์กรปกครองส่วนท้องถิ่นจะนำโครงการใน แบบ ผ.๐๒ ไปของงบประมาณจากหน่วยงานอื่น ก็สามารถดำเนินการได้ **โดยไม่ต้อง** “แก้ไข” หรือ เปลี่ยนแปลง” ไปอยู่ใน แบบ ผ.๐๒/๒

ก. ยุทธศาสตร์จังหวัดที่ ๓ เสริมสร้างความมั่นคงทางสังคม พัฒนาคุณภาพชีวิตและการศึกษาเรียนรู้อย่างมีคุณภาพ

ข. ยุทธศาสตร์การพัฒนาขององค์กรปกครองส่วนท้องถิ่นในเขตจังหวัดที่ ๗ การพัฒนาด้านการเมือง การบริหาร และการพัฒนาบุคลากรท้องถิ่น

แบบ ผ.๑๒

๖. ยุทธศาสตร์การพัฒนาด้านการเมืองการบริหาร

๖.๑ แผนงานบริหารงานทั่วไป

ที่	โครงการ	วัตถุประสงค์	เป้าหมาย (ผลผลิตของ โครงการ)	งบประมาณ					ตัวชี้วัด (KPI)	ผลที่คาดว่าจะ ได้รับ	หน่วยงาน รับผิดชอบ หลัก
				๒๕๖๖ (บาท)	๒๕๖๗ (บาท)	๒๕๖๘ (บาท)	๒๕๖๙ (บาท)	๒๕๗๐ (บาท)			
๑.	โครงการทำดีเพื่อแผ่นดิน	เพื่อเป็นการส่งเสริมความจงรักภักดีต่อสถาบันชาติ ศาสนา พระมหากษัตริย์	ทำกิจกรรมบำเพ็ญประโยชน์ เช่น -กิจกรรมปลูกป่าไม้ -กิจกรรมเก็บขยะ - กิจกรรมทำความสะอาด -กิจกรรมอื่นๆที่เป็นประโยชน์ต่อชุมชน	๕๐,๐๐๐	๕๐,๐๐๐	๕๐,๐๐๐	๕๐,๐๐๐	๕๐,๐๐๐	ร้อยละ ๘๐ ของผู้เข้าร่วมโครงการมีความพึงพอใจ	ประชาชนในพื้นที่ที่มีความจงรักภักดีต่อสถาบันชาติ ศาสนา พระมหากษัตริย์	สำนักปลัด
๒.	โครงการจัดเวทีประชาคมเพื่อส่งเสริมการมีส่วนร่วมในการจัดทำแผนพัฒนาท้องถิ่น	เพื่อให้ประชาชนในพื้นที่ได้เข้ามามีส่วนร่วมในการจัดทำแผนพัฒนาท้องถิ่น	ประชาชนในพื้นที่ตำบลเกาะลิบงร่วมกันเสนอโครงการเพื่อแก้ไขปัญหาความเดือดร้อนของชุมชน	๒๐,๐๐๐	๒๐,๐๐๐	๒๐,๐๐๐	๒๐,๐๐๐	๒๐,๐๐๐	จำนวนผู้เข้าร่วมโครงการไม่น้อยกว่าร้อยละ ๘๐	ประชาชนมีส่วนร่วมในการจัดทำแผนพัฒนาท้องถิ่น	สำนักปลัด
๓.	โครงการส่งเสริมต่อต้านการทุจริต	เพื่อส่งเสริมต่อต้านการทุจริต	ฝึกอบรมเด็กและเยาวชนในพื้นที่ตำบลเกาะลิบง	๕๐,๐๐๐	๕๐,๐๐๐	๕๐,๐๐๐	๕๐,๐๐๐	๕๐,๐๐๐	ร้อยละ ๘๐ ของผู้เข้าร่วมโครงการมีความพึงพอใจ	เด็กและเยาวชนเกิดจิตสำนึกต่อต้านการทุจริต	สำนักปลัด

๖. ยุทธศาสตร์การพัฒนาด้านการเมืองการบริหาร

๖.๑ แผนงานบริหารงานทั่วไป (ต่อ)

ที่	โครงการ	วัตถุประสงค์	เป้าหมาย (ผลผลิตของ โครงการ)	งบประมาณ					ตัวชี้วัด (KPI)	ผลที่คาดว่าจะ ได้รับ	หน่วยงาน รับผิดชอบ หลัก
				๒๕๖๖ (บาท)	๒๕๖๗ (บาท)	๒๕๖๘ (บาท)	๒๕๖๙ (บาท)	๒๕๗๐ (บาท)			
๔.	โครงการส่งเสริม คุณธรรมจริยธรรมใน การป้องกันการทุจริต	เพื่อส่งเสริม คุณธรรม จริยธรรมในการป้องกัน การทุจริต	อบรมบุคลากร เด็ก เยาวชน ผู้นำชุมชน และประชาชน	๕๐,๐๐๐	๕๐,๐๐๐	๕๐,๐๐๐	๕๐,๐๐๐	๕๐,๐๐๐	ร้อยละ ๘๐ ของ ผู้เข้าร่วม โครงการมีความ พึงพอใจ	ประชาชนเกิด จิตสำนึกต่อต้าน การทุจริต	สำนักปลัด
๕.	โครงการส่งเสริมการ จัดกิจกรรมวันสำคัญ ทางราชการและงาน รัฐพิธีต่างๆ	เพื่อจัดกิจกรรมในวัน สำคัญทางราชการและ งานราชพิธีต่างๆหรือ ตามนโยบายของรัฐบาล	จัดกิจกรรมวันสำคัญ เช่น -วันพ่อแห่งชาติ -วันแม่แห่งชาติ วันปิยมหาราช ฯลฯ	๕๐,๐๐๐	๕๐,๐๐๐	๕๐,๐๐๐	๕๐,๐๐๐	๕๐,๐๐๐	ร้อยละ ๘๐ ของ ผู้เข้าร่วม โครงการมีความ พึงพอใจ	พนักงานและ ประชาชนเข้าร่วม ในการจัดกิจกรรม ในวันสำคัญต่างๆ	กองการศึกษา
๖.	โครงการส่งเสริมและ พัฒนาองค์ความรู้แก่ บุคลากรของ อปท. และผู้นำชุมชน	เพื่อเพิ่มประสิทธิภาพ ให้แก่บุคลากรด้านการ บริหารจัดการองค์ ความรู้ต่างๆในการ ปฏิบัติ	จัดกิจกรรมฝึกอบรม สัมมนาศึกษาดูงานแก่ ผู้บริหาร สมาชิกสภา พนักงานส่วนตำบล ลูกจ้างประจำ พนักงานจ้าง ผู้นำ ชุมชนและบุคคลอื่นๆ ที่ทำประโยชน์แก่ ตำบลเกาะลิบง	๕๐๐,๐๐๐	๕๐๐,๐๐๐	๕๐๐,๐๐๐	๕๐๐,๐๐๐	๕๐๐,๐๐๐	ร้อยละ ๘๐ ของ ผู้เข้าร่วม โครงการมีความ พึงพอใจ	บุคลากรหรือ ผู้เข้าร่วมกิจกรรม นำความรู้ที่ได้รับ มาบริหารจัดการ และปฏิบัติงานได้	สำนักปลัด
๗.	โครงการแผนที่ภาษี และทะเบียน ทรัพย์สิน	เพื่อเพิ่มประสิทธิภาพ ในการจัดเก็บรายได้	สำรวจข้อมูลพื้นที่และ ดำเนินการจัดทำแผนที่ ภาษี	๓๐๐,๐๐๐	๓๐๐,๐๐๐	๓๐๐,๐๐๐	๓๐๐,๐๐๐	๓๐๐,๐๐๐	ร้อยละของ ข้อมูลในระบบ แผนที่ภาษีมี ไม่น้อยกว่า ร้อยละ ๘๐	สามารถจัดเก็บ รายได้เพิ่มมากขึ้น	กองคลัง

๖. ยุทธศาสตร์การพัฒนาด้านการเมืองการบริหาร

๖.๑ แผนงานบริหารงานทั่วไป (ต่อ)

ที่	โครงการ	วัตถุประสงค์	เป้าหมาย (ผลผลิตของ โครงการ)	งบประมาณ					ตัวชี้วัด (KPI)	ผลที่คาดว่าจะ ได้รับ	หน่วยงาน รับผิดชอบ หลัก
				๒๕๖๖ (บาท)	๒๕๖๗ (บาท)	๒๕๖๘ (บาท)	๒๕๖๙ (บาท)	๒๕๗๐ (บาท)			
๘.	โครงการจ้างองค์กรหรือสถาบันในการศึกษาวิจัยประเมินผลหรือพัฒนาระบบต่างๆ	เพื่อให้องค์กรหรือสถาบันในการศึกษาจัดการทำวิจัยประเมินผลการบริหารจัดการของ อบต.	ได้รับการศึกษาและวิจัยประเมินผลหรือพัฒนาระบบต่างๆได้อย่างครบถ้วน	๓๐,๐๐๐	๓๐,๐๐๐	๓๐,๐๐๐	๓๐,๐๐๐	๓๐,๐๐๐	จำนวนครั้ง/ปี	ได้ทราบผลการศึกษาวิจัยประเมินผลต่างๆ ฯลฯ ของการบริหารจัดการของ อบต.	สำนักปลัด
รวม	๘ โครงการ	-	-	๑,๐๕๐,๐๐๐	๑,๐๕๐,๐๐๐	๑,๐๕๐,๐๐๐	๑,๐๕๐,๐๐๐	๑,๐๕๐,๐๐๐	-	-	-

หมายเหตุ : ๑. แบบ ผ.๐๒ เป็นแบบสำหรับองค์กรปกครองส่วนท้องถิ่นดำเนินการ ที่ต้องลงรายละเอียดในแผนพัฒนาท้องถิ่น พ.ศ.๒๕๖๖ - ๒๕๗๐ เพื่อนำไปจัดทำงบประมาณรายจ่าย

๒. ทั้งนี้หากองค์กรปกครองส่วนท้องถิ่นจะนำโครงการใน แบบ ผ.๐๒ ไปของงบประมาณจากหน่วยงานอื่น ก็สามารถดำเนินการได้ โดยไม่ต้อง “แก้ไข” หรือ “เปลี่ยนแปลง” ไปอยู่ใน แบบ ผ.๐๒/๒

๖. ยุทธศาสตร์การพัฒนาด้านการเมืองการบริหาร

๖.๒ แผนงานรักษาความสงบภายใน

ที่	โครงการ	วัตถุประสงค์	เป้าหมาย (ผลผลิตของ โครงการ)	งบประมาณ					ตัวชี้วัด (KPI)	ผลที่คาดว่าจะ ได้รับ	หน่วยงาน รับผิดชอบ หลัก
				๒๕๖๖ (บาท)	๒๕๖๗ (บาท)	๒๕๖๘ (บาท)	๒๕๖๙ (บาท)	๒๕๗๐ (บาท)			
๑.	โครงการบริหารจัดการศูนย์อาสาสมัครป้องกันภัยฝ่ายพลเรือน (อปพร.)	เพื่อสนับสนุนดำเนินงานกิจกรรมของอาสาสมัครป้องกันภัยฝ่ายพลเรือน (อปพร.)	บริหารจัดการศูนย์อาสาสมัครป้องกันภัยฝ่ายพลเรือน (อปพร.)	๑๐๐,๐๐๐	๑๐๐,๐๐๐	๑๐๐,๐๐๐	๑๐๐,๐๐๐	๑๐๐,๐๐๐	ร้อยละ ๘๐ ของผู้เข้าร่วมโครงการมีความพึงพอใจ	มีการบริหารจัดการศูนย์อาสาสมัครป้องกันภัยฝ่ายพลเรือน (อปพร.)	สำนักปลัด
๒.	โครงการฝึกทบทวนสมาชิกอาสาสมัครป้องกันภัยฝ่ายพลเรือน (อปพร.)	เพื่อรองรับภารกิจงานป้องกันและบรรเทาสาธารณภัย	ฝึกทบทวนอาสาสมัครป้องกันภัยฝ่ายพลเรือน (อปพร.) จำนวน ๑ รุ่น	๒๐๐,๐๐๐	๒๐๐,๐๐๐	๒๐๐,๐๐๐	๒๐๐,๐๐๐	๒๐๐,๐๐๐	ร้อยละ ๘๐ ของผู้เข้าร่วมโครงการมีความพึงพอใจ	มีผู้ปฏิบัติภารกิจงานป้องกันและบรรเทาสาธารณภัยเพิ่มขึ้น	สำนักปลัด
๓.	โครงการฝึกอบรมอาสาสมัครดับไฟป่า	เพื่อให้ผู้เข้ารับการอบรมมีความรู้ ความเข้าใจในการดับไฟป่า	ฝึกอบรมให้กับ แกนนำ หรือ จิตอาสาในพื้นที่ตำบลเกาะลิบง	๒๐๐,๐๐๐	๒๐๐,๐๐๐	๒๐๐,๐๐๐	๒๐๐,๐๐๐	๒๐๐,๐๐๐	ร้อยละ ๘๐ ของผู้เข้าร่วมโครงการมีความพึงพอใจ	ผู้เข้ารับการอบรมมีความรู้ ความเข้าใจในการดับไฟป่า	สำนักปลัด
๔.	โครงการ ๑ ท้องถิ่น ๑ปลอดภัย องค์การบริหารส่วนตำบลเกาะลิบง	เพื่อลดอุบัติเหตุทางถนนในพื้นที่ขององค์กรปกครองส่วนท้องถิ่น	- ซ่อมแซมถนน - ปรับปรุงภูมิทัศน์สองข้างทาง	๑๐๐,๐๐๐	๑๐๐,๐๐๐	๑๐๐,๐๐๐	๑๐๐,๐๐๐	๑๐๐,๐๐๐	จำนวนกิจกรรม	อุบัติเหตุทางถนนในพื้นที่ลดลง	สำนักปลัด
รวม	๔ โครงการ	-	-	๖๐๐,๐๐๐	๖๐๐,๐๐๐	๖๐๐,๐๐๐	๖๐๐,๐๐๐	๖๐๐,๐๐๐	-	-	-

หมายเหตุ : ๑. แบบ ผ.๐๒ เป็นแบบสำหรับองค์กรปกครองส่วนท้องถิ่นดำเนินการ ที่ต้องลงรายละเอียดในแผนพัฒนาท้องถิ่น พ.ศ.๒๕๖๖ - ๒๕๗๐ เพื่อนำไปจัดทำงบประมาณรายจ่าย

๒. ทั้งนี้หากองค์กรปกครองส่วนท้องถิ่นจะนำโครงการใน แบบ ผ.๐๒ ไปของงบประมาณจากหน่วยงานอื่น ก็สามารถดำเนินการได้ โดยไม่ต้อง “แก้ไข” หรือ “เปลี่ยนแปลง” ไปอยู่ใน แบบ ผ.๐๒/๒

๖. ยุทธศาสตร์การพัฒนาด้านการเมืองการบริหาร

๖.๓ แผนงานการศึกษา

ที่	โครงการ	วัตถุประสงค์	เป้าหมาย (ผลผลิตของ โครงการ)	งบประมาณ					ตัวชี้วัด (KPI)	ผลที่คาดว่าจะ ได้รับ	หน่วยงาน รับผิดชอบ หลัก
				๒๕๖๖ (บาท)	๒๕๖๗ (บาท)	๒๕๖๘ (บาท)	๒๕๖๙ (บาท)	๒๕๗๐ (บาท)			
๑.	โครงการศึกษาดูงาน ของศูนย์พัฒนาเด็ก เล็กในสังกัด อบต. เกาะลิบง	เพื่อส่งเสริมให้บุคลากร ได้เรียนรู้วัฒนธรรม ระดับปฐมวัยจากแหล่ง เรียนรู้ภายนอกสถานที่	คณะกรรมการ สถานศึกษา ครู พนักงานเจ้าหน้าที่	๑๐๐,๐๐๐	๑๐๐,๐๐๐	๑๐๐,๐๐๐	๑๐๐,๐๐๐	๑๐๐,๐๐๐	ร้อยละ ๘๐ ของ ผู้เข้าร่วม โครงการมีความ พึงพอใจ	บุคลากรได้เรียนรู้ วัฒนธรรมระดับ ปฐมวัยจากแหล่ง เรียนรู้ภายนอกและ นำมาปรับใช้ในการ เรียนการสอน	กอง การศึกษา
๒.	โครงการก่อสร้าง ศูนย์พัฒนาเด็กเล็ก บ้านเกาะมุกด์	เพื่อให้มีอาคารเรียน อาคารประกอบ ที่ได้ มาตรฐานและปลอดภัย	ก่อสร้างอาคารเรียน อาคารประกอบ ศูนย์พัฒนาเด็กเล็ก บ้านเกาะมุกด์	-	๒,๐๐๐,๐๐๐	-	-	-	ศูนย์พัฒนาเด็ก เล็กได้รับการ ก่อสร้าง จำนวน ๑ แห่ง	มีอาคารเรียน อาคารประกอบ ที่ได้มาตรฐานและ ปลอดภัย	กอง การศึกษา
๓.	โครงการปรับภูมิทัศน์ ศูนย์พัฒนาเด็กเล็ก	เพื่อให้ศูนย์พัฒนาเด็ก เล็กมีสภาพแวดล้อมที่ดี เหมาะแก่การเรียนรู้	ศพด. ในสังกัด อบต.เกาะลิบง	๒๐๐,๐๐๐	๒๐๐,๐๐๐	๒๐๐,๐๐๐	๒๐๐,๐๐๐	๒๐๐,๐๐๐	ศูนย์พัฒนาเด็ก เล็กได้รับการ ปรับภูมิทัศน์ ปีละ ๑ ครั้ง	ศูนย์พัฒนาเด็กเล็กมี สภาพแวดล้อมที่ดี เหมาะแก่การเรียนรู้	กอง การศึกษา
๔.	โครงการอุดหนุนศูนย์ อบรมศาสนาอิสลาม และจริยธรรมประจำ มัสยิดในเขตพื้นที่ ตำบลเกาะลิบง	เพื่อส่งเสริมคุณธรรม จริยธรรมให้เด็ก นำความรู้มาใช้ใน ชีวิตประจำวัน	ศูนย์อบรมศาสนา อิสลามและ จริยธรรมประจำ มัสยิดในพื้นที่เกาะลิ บง	๒๐๐,๐๐๐	๒๐๐,๐๐๐	๒๐๐,๐๐๐	๒๐๐,๐๐๐	๒๐๐,๐๐๐	จำนวนศูนย์ อบรมศาสนา อิสลามและ จริยธรรมประจำ มัสยิด จำนวน ๘ แห่ง	เด็ก มีความรู้ ความ เข้าใจ หลักศาสนา มากยิ่งขึ้น	กอง การศึกษา
รวม	๔ โครงการ	-	-	๕๐๐,๐๐๐	๒,๕๐๐,๐๐๐	๕๐๐,๐๐๐	๕๐๐,๐๐๐	๕๐๐,๐๐๐	-	-	-

หมายเหตุ : ๑. แบบ ผ.๐๒ เป็นแบบสำหรับองค์กรปกครองส่วนท้องถิ่นดำเนินการ ที่ต้องลงรายละเอียดในแผนพัฒนาท้องถิ่น พ.ศ.๒๕๖๖ – ๒๕๗๐ เพื่อนำไปจัดทำงบประมาณรายจ่าย

๒. ทั้งนี้หากองค์กรปกครองส่วนท้องถิ่นจะนำโครงการใน แบบ ผ.๐๒ ไปของงบประมาณจากหน่วยงานอื่น ก็สามารถดำเนินการได้ **โดยไม่ต้อง** “แก้ไข” หรือ “เปลี่ยนแปลง” ไปอยู่ใน แบบ ผ.๐๒/๒

รายละเอียดโครงการพัฒนา
 ที่นำมาจากแผนพัฒนาหมู่บ้านและแผนพัฒนาชุมชน
 (พ.ศ.๒๕๖๖ - ๒๕๗๐)
 องค์การบริหารส่วนตำบลเกาะลิบง อำเภอกันตัง จังหวัดตรัง

- ก. ยุทธศาสตร์จังหวัดที่ ๑ สร้างฐานเศรษฐกิจของจังหวัดด้านเกษตรกรรมและอุตสาหกรรมที่มั่นคงและยั่งยืน
- ข. ยุทธศาสตร์การพัฒนาขององค์กรปกครองส่วนท้องถิ่นในเขตจังหวัดที่ ๑ การพัฒนาด้านโครงสร้างพื้นฐานควบคู่การท่องเที่ยวเชิงอนุรักษ์
 - ๑. ยุทธศาสตร์การพัฒนาด้านโครงสร้างพื้นฐาน
 - ๑.๑ แผนงานอุตสาหกรรมและการโยธา

ที่	โครงการ	วัตถุประสงค์	เป้าหมาย (ผลผลิตของ โครงการ)	งบประมาณ					ตัวชี้วัด (KPI)	ผลที่คาดว่าจะได้รับ	ที่มาของ โครงการ	หน่วยงาน รับผิดชอบ หลัก
				๒๕๖๖ (บาท)	๒๕๖๗ (บาท)	๒๕๖๘ (บาท)	๒๕๖๙ (บาท)	๒๕๗๐ (บาท)				
๑.	โครงการก่อสร้างฝายชะลอน้ำบ้านโคกสะท้อน หมู่ที่ ๑	เพื่อชะลอการไหลของน้ำให้ช้าลงและช่วยดักกรองตะกอนเอาไว้ไม่ให้ทับถมลำน้ำตอนล่าง	ก่อสร้างฝายชะลอน้ำ ขนาดกว้าง ๘ เมตร	๗๐๐,๐๐๐	-	-	-	-	ก่อสร้างฝายชะลอน้ำ จำนวน ๑ แห่ง	น้ำไหลช้าลงและสามารถดักกรองตะกอนเอาไว้ไม่ให้ทับถมลำน้ำตอนล่าง	หมู่ที่ ๑ บ้านโคกสะท้อน	กองช่าง
๒.	โครงการปรับปรุงอาคารอเนกประสงค์บ้านโคกสะท้อน หมู่ที่ ๑	เพื่อปรับปรุงอาคารให้มีการใช้ประโยชน์ในการทำกิจกรรมของหมู่บ้าน	ปรับปรุงอาคารอเนกประสงค์ หนึ่งมัสยิดมัสบาฮุดดีน โคกสะท้อน หมู่ที่ ๑	-	๕๐๐,๐๐๐	-	-	-	อาคารได้รับการปรับปรุง จำนวน ๑ แห่ง	ประชาชนมีอาคารในการทำกิจกรรมของหมู่บ้าน	หมู่ที่ ๑ บ้านโคกสะท้อน	กองช่าง
๓.	โครงการขุดเจาะบ่อบาดาลบ้านโคกสะท้อน หมู่ที่ ๑	เพื่อให้ประชาชนมีน้ำในการอุปโภค	ขุดเจาะบ่อบาดาลขนาด ๖ นิ้ว ความลึกไม่น้อยกว่า ๔๐ เมตร	-	-	๗๐๐,๐๐๐	-	-	บ่อบาดาลได้รับการขุดเจาะ จำนวน ๑ แห่ง	ประชาชนมีน้ำในการอุปโภค	หมู่ที่ ๑ บ้านโคกสะท้อน	กองช่าง

๑. ยุทธศาสตร์การพัฒนาด้านโครงสร้างพื้นฐาน

แบบ ผ.๐๒/๑

๑.๑ แผนงานอุตสาหกรรมและการโยธา (ต่อ)

ที่	โครงการ	วัตถุประสงค์	เป้าหมาย (ผลผลิตของ โครงการ)	งบประมาณ					ตัวชี้วัด (KPI)	ผลที่คาดว่าจะได้รับ	ที่มาของ โครงการ	หน่วยงาน รับผิดชอบ หลัก
				๒๕๖๖ (บาท)	๒๕๖๗ (บาท)	๒๕๖๘ (บาท)	๒๕๖๙ (บาท)	๒๕๗๐ (บาท)				
๔.	โครงการซ่อมแซมหอ ถังเซมเปญ บ้านโคกสะท้อน หมู่ที่ ๑	เพื่อให้ประชาชนมี น้ำในการอุปโภค	ซ่อมแซมหอ ถังเซมเปญ ขนาด ๑๒ คิว	-	-	-	๓๐๐,๐๐๐	-	หอถังเซม เปญได้รับ การก่อสร้าง จำนวน ๑ แห่ง	ประชาชนมีน้ำ ในการอุปโภค	หมู่ที่ ๑ บ้านโคก สะท้อน	กองช่าง
๕.	โครงการก่อสร้างถัง เก็บน้ำ บ้านโคก สะท้อน หมู่ที่ ๑	เพื่อให้ประชาชนมี น้ำในการอุปโภค	ก่อสร้างถังเก็บ น้ำขนาด ๓ x ๓ เมตร ลึก ๒.๕๐ เมตร	-	-	-	-	๕๐๐,๐๐๐	ถังเก็บน้ำ ได้รับการ ก่อสร้าง จำนวน ๑ แห่ง	ประชาชนมีน้ำ ในการอุปโภค	หมู่ที่ ๑ บ้านโคก สะท้อน	กองช่าง
๖.	โครงการปรับปรุง ระบบประปาสายอ่าว ควน บ้านเกาะมุกด์ หมู่ที่ ๒	เพื่อให้ประชาชนมี น้ำในการอุปโภค	ปรับปรุงระบบ ประปา ระยะทาง ๑,๐๐๐ เมตร	๒๐๐,๐๐๐	-	-	-	-	ระบบ ประปาได้รับ การปรับปรุง จำนวน ๑ แห่ง	ประชาชนมีน้ำ ในการอุปโภค	หมู่ที่ ๒ บ้านเกาะ มุกด์	กองช่าง
๗.	โครงการปรับปรุง ระบบประปาสายอ่าว กลาง บ้านเกาะมุกด์ หมู่ที่ ๒	เพื่อให้ประชาชนมี น้ำในการอุปโภค	ปรับปรุงระบบ ประปา ระยะทาง ๑,๐๐๐ เมตร	-	๒๐๐,๐๐๐	-	-	-	ระบบ ประปาได้รับ การปรับปรุง จำนวน ๑ แห่ง	ประชาชนมีน้ำ ในการอุปโภค	หมู่ที่ ๒ บ้านเกาะ มุกด์	กองช่าง

๑. ยุทธศาสตร์การพัฒนาด้านโครงสร้างพื้นฐาน

แบบ ผ.๐๒/๑

๑.๑ แผนงานอุตสาหกรรมและการโยธา (ต่อ)

ที่	โครงการ	วัตถุประสงค์	เป้าหมาย (ผลผลิตของ โครงการ)	งบประมาณ					ตัวชี้วัด (KPI)	ผลที่คาดว่าจะได้รับ	ที่มาของ โครงการ	หน่วยงาน รับผิดชอบ หลัก
				๒๕๖๖ (บาท)	๒๕๖๗ (บาท)	๒๕๖๘ (บาท)	๒๕๖๙ (บาท)	๒๕๗๐ (บาท)				
๘.	โครงการก่อสร้างถนนคอนกรีตเสริมเหล็กสายอ่าวควน บ้านเกาะมุกด์ หมู่ที่ ๒	เพื่อให้มีถนนสำหรับการสัญจรไปมาขนส่งพืชผลทางการเกษตรและการท่องเที่ยว	ก่อสร้างถนนคอนกรีตเสริมเหล็ก กว้าง ๓ เมตร ยาว ๗๕ เมตร	-	-	๕๐๐,๐๐๐	-	-	ถนนได้รับการก่อสร้างจำนวน ๑ แห่ง	ประชาชนได้รับความสะดวกสบายในการเดินทางขนส่งพืชผลทางการเกษตรและการท่องเที่ยว	หมู่ที่ ๒ บ้านเกาะมุกด์	กองช่าง
๙.	โครงการก่อสร้างสะพานข้ามคลองบ้านนายสัมพันธ์ บ้านเกาะมุกด์ หมู่ที่ ๒	เพื่อให้มีสะพานในการสัญจรไปมา	ก่อสร้างสะพาน กว้าง ๒ เมตร ยาว ๑๐ เมตร	-	-	-	๕๐๐,๐๐๐	-	สะพานได้รับการก่อสร้างจำนวน ๑ แห่ง	ประชาชนได้รับความสะดวกในการสัญจรไปมา	หมู่ที่ ๒ บ้านเกาะมุกด์	กองช่าง
๑๐.	โครงการปรับปรุงถนนคอนกรีตเสริมเหล็กจากบ้านนายพุงรักทรัพย์ ไปบ้านนายกระจ่าง ภูสมบัตร์ บ้านเกาะมุกด์ หมู่ที่ ๒	เพื่อให้มีถนนสำหรับการสัญจรไปมาขนส่งพืชผลทางการเกษตรและการท่องเที่ยว	ปรับปรุงถนนคอนกรีตเสริมเหล็ก กว้าง ๓ เมตร ยาว ๑๒๐ เมตร	-	-	-	-	๕๐๐,๐๐๐	ถนนได้รับการปรับปรุงจำนวน ๑ แห่ง	ประชาชนได้รับความสะดวกสบายในการเดินทางขนส่งพืชผลทางการเกษตรและการท่องเที่ยว	หมู่ที่ ๒ บ้านเกาะมุกด์	กองช่าง

๑. ยุทธศาสตร์การพัฒนาด้านโครงสร้างพื้นฐาน

แบบ ผ.๐๒/๑

๑.๑ แผนงานอุตสาหกรรมและการโยธา (ต่อ)

ที่	โครงการ	วัตถุประสงค์	เป้าหมาย (ผลผลิตของ โครงการ)	งบประมาณ					ตัวชี้วัด (KPI)	ผลที่คาดว่าจะได้รับ	ที่มาของ โครงการ	หน่วยงาน รับผิดชอบ หลัก
				๒๕๖๖ (บาท)	๒๕๖๗ (บาท)	๒๕๖๘ (บาท)	๒๕๖๙ (บาท)	๒๕๗๐ (บาท)				
๑๑.	โครงการปรับปรุงระบบประปาหมู่บ้านมดตะนอย หมู่ที่ ๓	เพื่อให้ประชาชนมีน้ำในการอุปโภค	ติดตั้งถังกรองน้ำ เครื่องสูบน้ำ และระบบควบคุม	๓๐๐,๐๐๐	-	-	-	-	ระบบประปาได้รับการปรับปรุงจำนวน ๑ แห่ง	ประชาชนมีน้ำในการอุปโภค	หมู่ที่ ๓ บ้านมดตะนอย	กองช่าง
๑๒.	โครงการเสริมผิวจราจรแอสฟัลต์ติกคอนกรีตถนนในหมู่บ้านมดตะนอย หมู่ที่ ๓	เพื่อให้มีถนนสำหรับการสัญจรไปมา ขนส่งพืชผลทางการเกษตร และการท่องเที่ยว	เสริมผิวจราจรแอสฟัลต์ติกคอนกรีตหนา ๐.๐๕ เมตร หรือมีพื้นที่ไม่น้อยกว่า ๒,๕๐๐ ตารางเมตร	-	-	๑,๐๐๐,๐๐๐	-	-	ร้อยละ ๘๐ ของประชาชนมีความพึงพอใจ	ประชาชนได้รับความสะดวกสบายในการเดินทางขนส่งพืชผลทางการเกษตรและการท่องเที่ยว	หมู่ที่ ๓ บ้านมดตะนอย	กองช่าง
๑๓.	โครงการก่อสร้างถนนคอนกรีตเสริมเหล็กสายสนามฟุตบอล บ้านมดตะนอย หมู่ที่ ๓	เพื่อให้มีถนนสำหรับการสัญจรไปมา ขนส่งพืชผลทางการเกษตร และการท่องเที่ยว	ก่อสร้างถนนคอนกรีตเสริมเหล็กพื้นที่การก่อสร้างไม่น้อยกว่า ๔๐๐ ตารางเมตร	-	-	-	๒๕๐,๐๐๐	-	ถนนได้รับการก่อสร้างจำนวน ๑ แห่ง	ประชาชนได้รับความสะดวกสบายในการเดินทางขนส่งพืชผลทางการเกษตรและการท่องเที่ยว	หมู่ที่ ๓ บ้านมดตะนอย	กองช่าง

๑. ยุทธศาสตร์การพัฒนาด้านโครงสร้างพื้นฐาน

แบบ ผ.๐๒/๑

๑.๑ แผนงานอุตสาหกรรมและการโยธา (ต่อ)

ที่	โครงการ	วัตถุประสงค์	เป้าหมาย (ผลผลิตของ โครงการ)	งบประมาณ					ตัวชี้วัด (KPI)	ผลที่คาดว่าจะได้รับ	ที่มาของ โครงการ	หน่วยงาน รับผิดชอบ หลัก
				๒๕๖๖ (บาท)	๒๕๖๗ (บาท)	๒๕๖๘ (บาท)	๒๕๖๙ (บาท)	๒๕๗๐ (บาท)				
๑๔.	โครงการก่อสร้างถนนคอนกรีตเสริมเหล็กสายสั้นหลังม้งกรบ้านมดตะนอย หมู่ที่ ๓	เพื่อให้มีถนนสำหรับการสัญจรไปมา ขนส่งพืชผลทางการเกษตร และการท่องเที่ยว	ก่อสร้างถนนคอนกรีตเสริมเหล็ก กว้าง ๕ เมตร ยาว ๖๐๐ เมตร ไหล่ทางข้างละ ๐.๓๐ เมตร	-	-	-	๑,๘๐๐,๐๐๐	-	ถนนได้รับการก่อสร้างจำนวน ๑ แห่ง	ประชาชนได้รับความสะดวกสบายในการเดินทางขนส่งพืชผลทางการเกษตรและการท่องเที่ยว	หมู่ที่ ๓ บ้านมดตะนอย	กองช่าง
๑๕.	โครงการก่อสร้างสนามฟุตบอลบ้านมดตะนอย หมู่ที่ ๓	เพื่อส่งเสริมการออกกำลังกาย	ก่อสร้างสนามฟุตบอล ๑ แห่ง กว้าง ๘๐ เมตร ยาว ๑๒๐ เมตร	-	-	-	๘๐๐,๐๐๐	-	สนามฟุตบอลได้รับการก่อสร้างจำนวน ๑ แห่ง	ประชาชนมีสนามกีฬาเพื่อออกกำลังกาย	หมู่ที่ ๓ บ้านมดตะนอย	กองช่าง
๑๖.	โครงการติดตั้งกล้อง CCTV ในหมู่บ้านมดตะนอย หมู่ที่ ๓	เพื่อป้องกันและดูแลรักษาความปลอดภัยให้กับประชาชน	ติดตั้งกล้อง CCTV ในหมู่บ้านมดตะนอย จำนวน ๑๐ ตัว	-	-	-	-	๓๐๐,๐๐๐	จำนวนกล้อง CCTV ที่ติดตั้งได้จำนวน ๑๐ ตัว	ประชาชนได้รับความปลอดภัยในชีวิตและทรัพย์สิน	หมู่ที่ ๓ บ้านมดตะนอย	กองช่าง

๑. ยุทธศาสตร์การพัฒนาด้านโครงสร้างพื้นฐาน

แบบ ผ.๐๒/๑

๑.๑ แผนงานอุตสาหกรรมและการโยธา (ต่อ)

ที่	โครงการ	วัตถุประสงค์	เป้าหมาย (ผลผลิตของ โครงการ)	งบประมาณ					ตัวชี้วัด (KPI)	ผลที่คาดว่าจะได้รับ	ที่มาของ โครงการ	หน่วยงาน รับผิดชอบ หลัก
				๒๕๖๖ (บาท)	๒๕๖๗ (บาท)	๒๕๖๘ (บาท)	๒๕๖๙ (บาท)	๒๕๗๐ (บาท)				
๑๗.	โครงการก่อสร้างถนนคอนกรีตเสริมเหล็กสายบ้านนายสวาท ย่อมใหญ่ ช่วงที่ ๑ บ้านบาตูปูเต๊ะ หมู่ที่ ๔	เพื่อให้มีถนนสำหรับการสัญจรไปมาขนส่งพืชผลทางการเกษตร และการท่องเที่ยว	ก่อสร้างถนนคอนกรีตเสริมเหล็ก กว้าง ๓ เมตร ยาว ๒๐๐ เมตร ไหล่ทางข้างละ ๐.๓๐ เมตร	-	๘๐๐,๐๐๐	-	-	-	ถนนได้รับการก่อสร้างจำนวน ๑ แห่ง	ประชาชนได้รับความสะดวกสบายในการเดินทางขนส่งพืชผลทางการเกษตร และการท่องเที่ยว	หมู่ที่ ๔ บ้านบาตูปูเต๊ะ	กองช่าง
๑๘.	โครงการยกระดับถนนสายบ้านนายสวาท ย่อมใหญ่ ช่วงที่ ๒ บ้านบาตูปูเต๊ะ หมู่ที่ ๔	เพื่อให้มีถนนสำหรับการสัญจรไปมาขนส่งพืชผลทางการเกษตร และการท่องเที่ยว	ยกระดับถนน กว้าง ๓ เมตร ยาว ๒๕๐ เมตร	-	-	๓๐๐,๐๐๐	-	-	ถนนได้รับการยกระดับจำนวน ๑ แห่ง	ประชาชนได้รับความสะดวกสบายในการเดินทางขนส่งพืชผลทางการเกษตร และการท่องเที่ยว	หมู่ที่ ๔ บ้านบาตูปูเต๊ะ	กองช่าง
๑๙.	โครงการก่อสร้างถนนคอนกรีตเสริมเหล็กสายไปเชื่อน ช่วงที่ ๔ บ้านบาตูปูเต๊ะ หมู่ที่ ๔	เพื่อให้มีถนนสำหรับการสัญจรไปมาขนส่งพืชผลทางการเกษตร และการท่องเที่ยว	ก่อสร้างถนนคอนกรีตเสริมเหล็ก กว้าง ๓ เมตร ยาว ๓๐๐ เมตร	-	-	๑,๐๐๐,๐๐๐	-	-	ถนนได้รับการก่อสร้างจำนวน ๑ แห่ง	ประชาชนได้รับความสะดวกสบายในการเดินทางขนส่งพืชผลทางการเกษตร และการท่องเที่ยว	หมู่ที่ ๔ บ้านบาตูปูเต๊ะ	กองช่าง

๑. ยุทธศาสตร์การพัฒนาด้านโครงสร้างพื้นฐาน

แบบ ผ.๐๒/๑

๑.๑ แผนงานอุตสาหกรรมและการโยธา (ต่อ)

ที่	โครงการ	วัตถุประสงค์	เป้าหมาย (ผลผลิตของ โครงการ)	งบประมาณ					ตัวชี้วัด (KPI)	ผลที่คาดว่าจะได้รับ	ที่มาของ โครงการ	หน่วยงาน รับผิดชอบ หลัก
				๒๕๖๖ (บาท)	๒๕๖๗ (บาท)	๒๕๖๘ (บาท)	๒๕๖๙ (บาท)	๒๕๗๐ (บาท)				
๒๐.	โครงการก่อสร้างถนนคอนกรีตเสริมเหล็กสายไปท่าเรือเขาตุ้เต๊ะบ้านบาตูปูเต๊ะ หมู่ที่ ๔	เพื่อให้มีถนนสำหรับการสัญจรไปมาขนส่งพืชผลทางการเกษตรและการท่องเที่ยว	ก่อสร้างถนนคอนกรีตเสริมเหล็ก กว้าง ๓ เมตร ยาว ๒๗๐ เมตร	-	-	๑,๐๐๐,๐๐๐	-	-	ถนนได้รับการก่อสร้างจำนวน ๑ แห่ง	ประชาชนได้รับความสะดวกสบายในการเดินทางขนส่งพืชผลทางการเกษตรและการท่องเที่ยว	หมู่ที่ ๔ บ้านบาตูปูเต๊ะ	กองช่าง
๒๑.	โครงการบุกเบิกถนนสายเขาจ้อหน้องบ้านบาตูปูเต๊ะ หมู่ที่ ๔	เพื่อให้มีถนนสำหรับการสัญจรไปมาขนส่งพืชผลทางการเกษตรและการท่องเที่ยว	บุกเบิกถนน กว้าง ๔ เมตร ยาว ๕๐๐ เมตร	-	-	-	๘๐๐,๐๐๐	-	ถนนได้รับการบุกเบิกจำนวน ๑ แห่ง	ประชาชนได้รับความสะดวกสบายในการเดินทางขนส่งพืชผลทางการเกษตรและการท่องเที่ยว	หมู่ที่ ๔ บ้านบาตูปูเต๊ะ	กองช่าง
๒๒.	โครงการก่อสร้างห้องน้ำสาธารณะบ้านบาตูปูเต๊ะ หมู่ที่ ๔	เพื่อให้ประชาชนและนักท่องเที่ยวได้ใช้ห้องน้ำที่สะอาดเพียงพอและปลอดภัย	ก่อสร้างห้องน้ำสาธารณะ จำนวน ๔ ห้อง	-	-	-	-	๔๐๐,๐๐๐	ห้องน้ำได้รับการก่อสร้างจำนวน ๑ แห่ง	ประชาชนและนักท่องเที่ยวได้ใช้ห้องน้ำที่สะอาดเพียงพอและปลอดภัย	หมู่ที่ ๔ บ้านบาตูปูเต๊ะ	กองช่าง

๑. ยุทธศาสตร์การพัฒนาด้านโครงสร้างพื้นฐาน

แบบ ผ.๐๒/๑

๑.๑ แผนงานอุตสาหกรรมและการโยธา (ต่อ)

ที่	โครงการ	วัตถุประสงค์	เป้าหมาย (ผลผลิตของ โครงการ)	งบประมาณ					ตัวชี้วัด (KPI)	ผลที่คาดว่าจะ ได้รับ	ที่มาของ โครงการ	หน่วยงาน รับผิดชอบ หลัก
				๒๕๖๖ (บาท)	๒๕๖๗ (บาท)	๒๕๖๘ (บาท)	๒๕๖๙ (บาท)	๒๕๗๐ (บาท)				
๒๓.	โครงการบุกเบิกถนน สายข้ามมัธยมดารีส สลาม บ้านบาตูปูเต๊ะ หมู่ที่ ๔	เพื่อให้มีถนน สำหรับการสัญจร ไปมา ขนส่งพืชผล ทางการเกษตร และการท่องเที่ยว	บุกเบิกถนน กว้าง ๓ เมตร ยาว ๓๐๐ เมตร	-	-	-	-	๓๐๐,๐๐๐	ถนนได้รับ การบุกเบิก จำนวน ๑ แห่ง	ประชาชน ได้รับความ สะดวกสบาย ในการเดินทาง ขนส่งพืชผล ทางการ เกษตรและ การท่องเที่ยว	หมู่ที่ ๔ บ้านบาตูปู เต๊ะ	กองช่าง
๒๔.	โครงการบุกเบิกถนน สายอ่าวโต๊ะมัย หมู่ที่ ๕	เพื่อให้มีถนน สำหรับการสัญจร ไปมา ขนส่งพืชผล ทางการเกษตร และการท่องเที่ยว	บุกเบิกถนน กว้าง ๕ เมตร ยาว ๖๐๐ เมตร	-	-	-	๑,๐๐๐,๐๐๐	-	ถนนได้รับ การบุกเบิก จำนวน ๑ แห่ง	ประชาชน ได้รับความ สะดวกสบาย ในการเดินทาง ขนส่งพืชผล ทางการ เกษตรและ การท่องเที่ยว	หมู่ที่ ๕ บ้านหลังเขา	กองช่าง
๒๕.	โครงการขุดลอกคู ระบายน้ำ หมู่ที่ ๕	เพื่อป้องกันน้ำ ท่วมขัง	ขุดลอกคูระบาย น้ำ จากถนนหมู่ที่ ๔ ถึง หมู่ที่ ๕ ระยะทาง ๓,๐๐๐ เมตร	-	๕๐๐,๐๐๐	-	-	-	คูระบายน้ำ ได้รับการขุด ลอก จำนวน ๑ แห่ง	ลดปัญหาน้ำ ท่วมขัง	หมู่ที่ ๕ บ้านหลังเขา	กองช่าง

๑. ยุทธศาสตร์การพัฒนาด้านโครงสร้างพื้นฐาน

แบบ ผ.๐๒/๑

๑.๑ แผนงานอุตสาหกรรมและการโยธา (ต่อ)

ที่	โครงการ	วัตถุประสงค์	เป้าหมาย (ผลผลิตของ โครงการ)	งบประมาณ					ตัวชี้วัด (KPI)	ผลที่คาดว่าจะได้รับ	ที่มาของ โครงการ	หน่วยงาน รับผิดชอบ หลัก
				๒๕๖๖ (บาท)	๒๕๖๗ (บาท)	๒๕๖๘ (บาท)	๒๕๖๙ (บาท)	๒๕๗๐ (บาท)				
๒๖.	โครงการขุดเจาะบ่อบาดาล บ้านหลังเขา หมู่ที่ ๕	เพื่อให้ประชาชนมีน้ำในการอุปโภค	ขุดเจาะบ่อบาดาลขนาด ๖ นิ้ว ความลึกไม่น้อยกว่า ๔๐ เมตร	-	๒๕๐,๐๐๐	-	-	-	บ่อบาดาลได้รับการขุดเจาะ จำนวน ๑ แห่ง	ประชาชนมีน้ำในการอุปโภค	หมู่ที่ ๕ บ้านหลังเขา	กองช่าง
๒๗.	โครงการปรับปรุงห้องซึมเปยุ บ้านหลังเขา หมู่ที่ ๕	เพื่อให้ประชาชนมีน้ำในการอุปโภค	ปรับปรุงห้องซึมขนาด ๒๐ ลบ.ม.	-	-	-	๕๐๐,๐๐๐	-	ห้องซึมเปยุได้รับการปรับปรุง จำนวน ๑ แห่ง	ประชาชนมีน้ำในการอุปโภค	หมู่ที่ ๕ บ้านหลังเขา	กองช่าง
๒๘.	โครงการก่อสร้างท่อลอดเหลี่ยม บ้านหลังเขา หมู่ที่ ๕	- เพื่อป้องกันน้ำท่วมฉิวจราจร - ช่วยระบายน้ำ	ก่อสร้างท่อลอดเหลี่ยม จำนวน ๒ จุด ขนาด ๒.๑๐ x ๒.๔๐ ยาว ๘ เมตร	-	-	-	-	๑,๔๐๐,๐๐๐	ท่อลอดเหลี่ยมได้รับการก่อสร้าง จำนวน ๑ แห่ง	- ช่วยป้องกันการเสียหายของฉิวจราจรจากน้ำท่วม - ช่วยการระบายน้ำ	หมู่ที่ ๕ บ้านหลังเขา	กองช่าง
๒๙.	โครงการปรับปรุงภูมิทัศน์สองข้างทางถนน บ้านเจ้าไหม หมู่ที่ ๖	เพื่อปรับปรุงภูมิทัศน์สองข้างทางถนนให้ดูสวยงาม	ปลูกไม้ดอก ไม้ประดับ สองข้างทางถนนบ้านเจ้าไหม-หาดยาว ระยะทาง ๒,๐๐๐ เมตร	-	๓๐๐,๐๐๐	-	-	-	ถนนได้รับการปรับปรุงภูมิทัศน์ จำนวน ๑ แห่ง	สองข้างทางถนนดูสวยงาม	หมู่ที่ ๖ บ้านเจ้าไหม	กองช่าง

๑. ยุทธศาสตร์การพัฒนาด้านโครงสร้างพื้นฐาน

แบบ ผ.๐๒/๑

๑.๑ แผนงานอุตสาหกรรมและการโยธา (ต่อ)

ที่	โครงการ	วัตถุประสงค์	เป้าหมาย (ผลผลิตของ โครงการ)	งบประมาณ					ตัวชี้วัด (KPI)	ผลที่คาดว่าจะ ได้รับ	ที่มาของ โครงการ	หน่วยงาน รับผิดชอบ หลัก
				๒๕๖๖ (บาท)	๒๕๖๗ (บาท)	๒๕๖๘ (บาท)	๒๕๖๙ (บาท)	๒๕๗๐ (บาท)				
๓๐.	โครงการติดตั้งเสียงตามสาย บ้านเจ้าไหม หมู่ที่ ๖	เพื่อประชาสัมพันธ์ข้อมูลข่าวสารให้ประชาชนได้รับรู้	ติดตั้งเสียงตามสายระยะทาง ๒,๐๐๐ เมตร	-	-	๕๐๐,๐๐๐	-	-	เสียงตามสายได้รับการติดตั้งจำนวน ๑ แห่ง	ประชาชนได้รับรู้ข้อมูลข่าวสาร	หมู่ที่ ๖ บ้านเจ้าไหม	กองช่าง
๓๑.	โครงการปรับปรุงภูมิทัศน์อาคารทำเทียบเรือบ้านเจ้าไหม-หาดยาว หมู่ที่ ๖	เพื่อปรับปรุงภูมิทัศน์อาคารทำเทียบเรือให้สะอาด สวยงาม	ปรับปรุงภูมิทัศน์อาคารทำเทียบเรือ จำนวน ๑ แห่ง	-	-	-	๕๐๐,๐๐๐	-	อาคารทำเทียบเรือได้รับการปรับปรุงจำนวน ๑ แห่ง	ภูมิทัศน์อาคารทำเทียบเรือสะอาด สวยงาม	หมู่ที่ ๖ บ้านเจ้าไหม	กองช่าง
๓๒.	โครงการติดตั้งไฟแสงสว่างสองข้างทางถนนสายหลังมัสยิดบ้านเจ้าไหม หมู่ที่ ๖	- เพื่อถนนมีแสงสว่างในยามค่ำคืน - ประชาชนมีความปลอดภัยในชีวิตและทรัพย์สิน	ติดตั้งไฟแสงสว่างจำนวน ๑๕ จุด	๑๐๐,๐๐๐	-	-	-	-	มีการติดตั้งไฟแสงสว่างไม่น้อยกว่าร้อยละ ๘๐	-ถนนมีแสงสว่าง -ประชาชนได้รับความปลอดภัยในชีวิตและทรัพย์สิน	หมู่ที่ ๖ บ้านเจ้าไหม	กองช่าง
๓๓.	โครงการขุดลอกสระเก็บน้ำบ้านสุโหงบาตุ หมู่ที่ ๘	เพื่อให้ประชาชนมีน้ำที่สะอาดให้การอุปโภค	ขุดลอกสระกว้าง ๒๐ เมตร ยาว ๒๐๐ เมตร	๕๐๐,๐๐๐	-	-	-	-	สระได้รับการขุดลอกจำนวน ๑ แห่ง	ประชาชนมีน้ำที่สะอาดให้การอุปโภค	หมู่ที่ ๘ บ้านสุโหงบาตุ	กองช่าง

๑. ยุทธศาสตร์การพัฒนาด้านโครงสร้างพื้นฐาน

แบบ ผ.๐๒/๑

๑.๑ แผนงานอุตสาหกรรมและการโยธา (ต่อ)

ที่	โครงการ	วัตถุประสงค์	เป้าหมาย (ผลผลิตของ โครงการ)	งบประมาณ					ตัวชี้วัด (KPI)	ผลที่คาดว่าจะได้รับ	ที่มาของ โครงการ	หน่วยงาน รับผิดชอบ หลัก
				๒๕๖๖ (บาท)	๒๕๖๗ (บาท)	๒๕๖๘ (บาท)	๒๕๖๙ (บาท)	๒๕๗๐ (บาท)				
๓๔.	โครงการก่อสร้างถนนคอนกรีตเสริมเหล็กสายบ้านนางมูเหริยมหามานหราบ้านสุโขงบาดู หมู่ที่ ๘	เพื่อให้มีถนนสำหรับการสัญจรไปมาขนส่งพืชผลทางการเกษตรและการท่องเที่ยว	ก่อสร้างถนนคอนกรีตเสริมเหล็กกว้าง ๓ เมตร ยาว ๗๐ เมตร หนา ๐.๑๕ เมตร ไหล่ทางข้างละ ๐.๓๐ เมตร	๑๕๐,๐๐๐	-	-	-	-	ถนนได้รับการก่อสร้างจำนวน ๑ แห่ง	ประชาชนได้รับความสะดวกสบายในการเดินทางขนส่งพืชผลทางการเกษตรและการท่องเที่ยว	หมู่ที่ ๘ บ้านสุโขงบาดู	กองช่าง
๓๕.	โครงการบุกเบิกถนนสายบ้านนายสะแบะดิ่งเก็บ บ้านสุโขงบาดู หมู่ที่ ๘	เพื่อให้มีถนนสำหรับการสัญจรไปมาขนส่งพืชผลทางการเกษตรและการท่องเที่ยว	บุกเบิกถนนกว้าง ๔ เมตร ยาว ๓๒๐ เมตร	-	๕๐๐,๐๐๐	-	-	-	ถนนได้รับการบุกเบิกจำนวน ๑ แห่ง	ประชาชนได้รับความสะดวกสบายในการเดินทางขนส่งพืชผลทางการเกษตรและการท่องเที่ยว	หมู่ที่ ๘ บ้านสุโขงบาดู	กองช่าง
๓๖.	โครงการบุกเบิกถนนสายบ้านนางนงเยาว์คณวน บ้านสุโขงบาดู หมู่ที่ ๘	เพื่อให้มีถนนสำหรับการสัญจรไปมาขนส่งพืชผลทางการเกษตรและการท่องเที่ยว	บุกเบิกถนนกว้าง ๔ เมตร ยาว ๑๘๐ เมตร	-	๒๐๐,๐๐๐	-	-	-	ถนนได้รับการบุกเบิกจำนวน ๑ แห่ง	ประชาชนได้รับความสะดวกสบายในการเดินทางขนส่งพืชผลทางการเกษตรและการท่องเที่ยว	หมู่ที่ ๘ บ้านสุโขงบาดู	กองช่าง

๑. ยุทธศาสตร์การพัฒนาด้านโครงสร้างพื้นฐาน

๑.๑ แผนงานอุตสาหกรรมและการโยธา (ต่อ)

แบบ ผ.๐๒/๑

ที่	โครงการ	วัตถุประสงค์	เป้าหมาย (ผลผลิตของ โครงการ)	งบประมาณ					ตัวชี้วัด (KPI)	ผลที่คาดว่าจะได้รับ	ที่มาของ โครงการ	หน่วยงาน รับผิดชอบ หลัก
				๒๕๖๖ (บาท)	๒๕๖๗ (บาท)	๒๕๖๘ (บาท)	๒๕๖๙ (บาท)	๒๕๗๐ (บาท)				
๓๗.	โครงการบุกเบิกถนน สายไปสวนนาลิบ บ้านสุโขทัย หมู่ที่ ๘	เพื่อให้มีถนน สำหรับการสัญจร ไปมา ขนส่งพืชผล ทางการเกษตร และการท่องเที่ยว	บุกเบิกถนน กว้าง ๔ เมตร ยาว ๕๐๐ เมตร	-	-	๖๐๐,๐๐๐	-	-	ถนนได้รับ การบุกเบิก จำนวน ๑ แห่ง	ประชาชน ได้รับความ สะดวกสบาย ในการเดินทาง ขนส่งพืชผล ทางการ เกษตรและ การท่องเที่ยว	หมู่ที่ ๘ บ้านสุโขทัย บาต	กองช่าง
๓๘.	โครงการบุกเบิกถนน รอบกุโบร์ท่าชะหมาด บ้านสุโขทัย หมู่ที่ ๘	เพื่อให้มีถนน สำหรับการสัญจร ไปมา ขนส่งพืชผล ทางการเกษตร และการท่องเที่ยว	บุกเบิกถนน กว้าง ๔ เมตร ยาว ๔๐๐ เมตร	-	-	๕๐๐,๐๐๐	-	-	ถนนได้รับ การบุกเบิก จำนวน ๑ แห่ง	ประชาชน ได้รับความ สะดวกสบาย ในการเดินทาง ขนส่งพืชผล ทางการ เกษตรและ การท่องเที่ยว	หมู่ที่ ๘ บ้านสุโขทัย บาต	กองช่าง
๓๙.	โครงการปรับปรุงท่อ ประปา บ้านสุโขทัย หมู่ที่ ๘	เพื่อให้ประชาชนมี น้ำในการอุปโภค	ปรับปรุงท่อ ประปา ระยะทาง ๒,๕๐๐ เมตร	-	-	๕๐๐,๐๐๐	-	-	ท่อประปา ได้รับการ ปรับปรุง จำนวน ๑ แห่ง	ประชาชนมีน้ำ ในการอุปโภค	หมู่ที่ ๘ บ้านสุโขทัย บาต	กองช่าง

๑. ยุทธศาสตร์การพัฒนาด้านโครงสร้างพื้นฐาน

แบบ ผ.๐๒/๑

๑.๑ แผนงานอุตสาหกรรมและการโยธา (ต่อ)

ที่	โครงการ	วัตถุประสงค์	เป้าหมาย (ผลผลิตของ โครงการ)	งบประมาณ					ตัวชี้วัด (KPI)	ผลที่คาดว่าจะได้รับ	ที่มาของ โครงการ	หน่วยงาน รับผิดชอบ หลัก
				๒๕๖๖ (บาท)	๒๕๖๗ (บาท)	๒๕๖๘ (บาท)	๒๕๖๙ (บาท)	๒๕๗๐ (บาท)				
๔๐.	โครงการบุกเบิกถนน สายนายอานนท์ บ้านสุไหงบาดู หมู่ที่ ๘	เพื่อให้มีถนน สำหรับการสัญจร ไปมา ขนส่งพืชผล ทางการเกษตร และการท่องเที่ยว	บุกเบิกถนน กว้าง ๔ เมตร ยาว ๓๐๐ เมตร	-	-	-	-	๔๐๐,๐๐๐	ถนนได้รับ การบุกเบิก จำนวน ๑ แห่ง	ประชาชน ได้รับความ สะดวกสบาย ในการเดินทาง ขนส่งพืชผล ทางการ เกษตรและ การท่องเที่ยว	หมู่ที่ ๘ บ้านสุไหง บาดู	กองช่าง
รวม	๔๐ โครงการ	-	-	๑,๙๕๐,๐๐๐	๓,๒๕๐,๐๐๐	๖,๖๐๐,๐๐๐	๖,๔๕๐,๐๐๐	๓,๘๐๐,๐๐๐	-	-	-	-

หมายเหตุ แบบ ผ.๐๒/๑ เป็นแบบสำหรับองค์กรปกครองส่วนท้องถิ่นที่นำมาจากแผนพัฒนาหมู่บ้านและแผนพัฒนาชุมชนดำเนินการ หากองค์กรปกครองส่วนท้องถิ่นจะนำโครงการในแบบ ผ.๐๒/๑ ไปจัดทำงบประมาณ
รายจ่าย สามารถดำเนินการได้

๒. ยุทธศาสตร์การพัฒนาด้านเศรษฐกิจและการท่องเที่ยว

แบบ ผ.๐๒/๑

๒.๑ แผนงานอุตสาหกรรมและการโยธา

ที่	โครงการ	วัตถุประสงค์	เป้าหมาย (ผลผลิตของ โครงการ)	งบประมาณ					ตัวชี้วัด (KPI)	ผลที่คาดว่าจะได้รับ	หน่วยงาน รับผิดชอบ หลัก
				๒๕๖๖ (บาท)	๒๕๖๗ (บาท)	๒๕๖๘ (บาท)	๒๕๖๙ (บาท)	๒๕๗๐ (บาท)			
๑.	โครงการก่อสร้าง เส้นทางศึกษาธรรมชาติ บ้านบาตูปูเต๊ะ หมู่ที่ ๔	เพื่อส่งเสริมการ ท่องเที่ยวในหมู่บ้าน	ก่อสร้างเส้นทาง ศึกษาธรรมชาติ จากหลังมัสยิด หมู่ ที่ ๔ ไปบ่อน้ำจืด กว้าง ๒ เมตร ยาว ๓๐๐ เมตร	๑,๑๐๐,๐๐๐	-	-	-	-	เส้นทางศึกษา ธรรมชาติได้รับ การก่อสร้าง จำนวน ๑ แห่ง	มีนักท่องเที่ยว เข้ามาใน หมู่บ้านเพิ่ม มากขึ้น	กองช่าง
๒.	โครงการก่อสร้าง เส้นทางศึกษาธรรมชาติ บ้านบาตูปูเต๊ะ หมู่ที่ ๔	เพื่อส่งเสริมการ ท่องเที่ยวในหมู่บ้าน	ก่อสร้างเส้นทาง ศึกษาธรรมชาติ จากเขาตู่เต๊ะใหญ่ ไปเขาตู่เต๊ะเล็ก กว้าง ๒ เมตร ยาว ๒๕๐ เมตร	-	๘๗๐,๐๐๐	-	-	-	เส้นทางศึกษา ธรรมชาติได้รับ การก่อสร้าง จำนวน ๑ แห่ง	มีนักท่องเที่ยว เข้ามาใน หมู่บ้านเพิ่ม มากขึ้น	กองช่าง
๓.	โครงการก่อสร้าง เส้นทางศึกษาธรรมชาติ บ้านทรายแก้ว หมู่ที่ ๗	เพื่อส่งเสริมการ ท่องเที่ยวในหมู่บ้าน	ก่อสร้างเส้นทาง ศึกษาธรรมชาติ กว้าง ๒ เมตร ยาว ๓๐๐ เมตร	-	-	๑,๑๐๐,๐๐๐	-	-	เส้นทางศึกษา ธรรมชาติได้รับ การก่อสร้าง จำนวน ๑ แห่ง	มีนักท่องเที่ยว เข้ามาใน หมู่บ้านเพิ่ม มากขึ้น	กองช่าง
รวม	๓ โครงการ	-	-	๑,๑๐๐,๐๐๐	๘๗๐,๐๐๐	๑,๑๐๐,๐๐๐	-	-	-	-	-

หมายเหตุ แบบ ผ.๐๒/๑ เป็นแบบสำหรับองค์กรปกครองส่วนท้องถิ่นที่นำมาจากแผนพัฒนาหมู่บ้านและแผนพัฒนาชุมชนดำเนินการ หากองค์กรปกครองส่วนท้องถิ่นจะนำโครงการในแบบ ผ.๐๒/๑ ไปจัดทำงบประมาณ
รายจ่าย สามารถดำเนินการได้

รายละเอียดโครงการพัฒนา
แผนพัฒนาท้องถิ่น (พ.ศ.๒๕๖๖ - ๒๕๗๐)
สำหรับ โครงการที่เกินศักยภาพขององค์กรปกครองส่วนท้องถิ่นที่ใช้สำหรับการประสานแผนพัฒนาท้องถิ่น
องค์การบริหารส่วนตำบลเกาะลิบง อำเภอกันตัง จังหวัดตรัง

- ก. ยุทธศาสตร์จังหวัดที่ ๑ สร้างฐานเศรษฐกิจของจังหวัดด้านเกษตรกรรมและอุตสาหกรรมที่มั่นคงและยั่งยืน
- ข. ยุทธศาสตร์การพัฒนาขององค์กรปกครองส่วนท้องถิ่นในเขตจังหวัดที่ ๑ การพัฒนาด้านโครงสร้างพื้นฐานควบคู่การท่องเที่ยวอนุรักษ์
 - ๑. ยุทธศาสตร์การพัฒนาด้านโครงสร้างพื้นฐาน

๑.๑ แผนงานอุตสาหกรรมและการโยธา

ที่	โครงการ	วัตถุประสงค์	เป้าหมาย (ผลผลิตของ โครงการ)	งบประมาณ					ตัวชี้วัด (KPI)	ผลที่คาดว่าจะ ได้รับ	หน่วยงาน รับผิดชอบ หลัก
				๒๕๖๖ (บาท)	๒๕๖๗ (บาท)	๒๕๖๘ (บาท)	๒๕๖๙ (บาท)	๒๕๗๐ (บาท)			
๑.	โครงการก่อสร้างอาคารสำนักงานองค์การบริหารส่วนตำบลเกาะลิบง	เพื่อเป็นสถานที่ปฏิบัติราชการและรองรับการให้บริการประชาชน	ก่อสร้างอาคารที่ทำการองค์การบริหารส่วนตำบลเกาะลิบง	๑๕,๐๐๐,๐๐๐	-	-	-	-	อาคารได้รับการก่อสร้างจำนวน ๑ แห่ง	มีสถานที่ปฏิบัติราชการและรองรับการให้บริการประชาชน	กองช่าง
๒.	โครงการก่อสร้างสะพานบ้านโคกสะท้อน หมู่ที่ ๑	เพื่อให้มีสะพานที่มีมาตรฐานในการสัญจรไปมา	ก่อสร้างสะพานกว้าง ๖ เมตร ยาว ๘ เมตร	๘,๐๐๐,๐๐๐	-	-	-	-	สะพานได้รับการก่อสร้างจำนวน ๑ แห่ง	มีสะพานที่ได้มาตรฐานในการสัญจรไปมา	กองช่าง

๑. ยุทธศาสตร์การพัฒนาด้านโครงสร้างพื้นฐาน

๑.๑ แผนงานอุตสาหกรรมและการโยธา (ต่อ)

แบบ ผ.๐๒/๒

ที่	โครงการ	วัตถุประสงค์	เป้าหมาย (ผลผลิตของ โครงการ)	งบประมาณ					ตัวชี้วัด (KPI)	ผลที่คาดว่าจะ ได้รับ	หน่วยงาน รับผิดชอบ หลัก
				๒๕๖๖ (บาท)	๒๕๖๗ (บาท)	๒๕๖๘ (บาท)	๒๕๖๙ (บาท)	๒๕๗๐ (บาท)			
๓.	โครงการก่อสร้างถนนคอนกรีตเสริมเหล็ก สายทุ่งจีน ช่วงที่ ๒ บ้านโคกสะทอน หมู่ที่ ๑	เพื่อให้มีถนนสำหรับการสัญจรไปมาขนส่งพืชผลทางการเกษตรและการท่องเที่ยว	ก่อสร้างถนนคอนกรีตเสริมเหล็ก กว้าง ๔ เมตร ยาว ๑,๐๐๐ เมตร	๔,๐๐๐,๐๐๐	-	-	-	-	ถนนได้รับการก่อสร้าง จำนวน ๑ แห่ง	ประชาชนได้รับความสะดวกสบายในการเดินทางขนส่งพืชผลทางการเกษตรและการท่องเที่ยว	กองช่าง
๔.	โครงการปรับปรุงขยายท่าเทียบเรือพร้อมไฟฟ้า สาธารณะของหมู่บ้าน บ้านเกาะมุกด์ หมู่ที่ ๒	เพื่อให้มีท่าเทียบเรือที่ได้มาตรฐานในการสัญจรไปมา	ปรับปรุงขยายท่าเทียบเรือพร้อมไฟฟ้าสาธารณะ	-	๑๐,๕๐๐,๐๐๐	-	-	-	ท่าเทียบเรือพร้อมไฟฟ้าได้รับการก่อสร้าง จำนวน ๑ แห่ง	มีท่าเทียบเรือที่ได้มาตรฐานในการสัญจรไปมา	กองช่าง
๕.	โครงการก่อสร้างถนนคอนกรีตเสริมเหล็กสายสามแยกอ่าวพังกา-แหลมนางเงือก หมู่ที่ ๒	เพื่อให้มีถนนสำหรับการสัญจรไปมาขนส่งพืชผลทางการเกษตรและการท่องเที่ยว	ก่อสร้างถนนคอนกรีตเสริมเหล็ก กว้าง ๓.๐๐ เมตร หนา ๐.๑๕ เมตร ระยะทาง ๑.๓๓๕ กิโลเมตร	-	-	๔,๘๐๐,๐๐๐	-	-	ถนนได้รับการก่อสร้าง จำนวน ๑ แห่ง	ประชาชนได้รับความสะดวกสบายในการเดินทางขนส่งพืชผลทางการเกษตรและการท่องเที่ยว	กองช่าง

๑. ยุทธศาสตร์การพัฒนาด้านโครงสร้างพื้นฐาน

แบบ ผ.๐๒/๒

๑.๑ แผนงานอุตสาหกรรมและการโยธา (ต่อ)

ที่	โครงการ	วัตถุประสงค์	เป้าหมาย (ผลผลิตของ โครงการ)	งบประมาณ					ตัวชี้วัด (KPI)	ผลที่คาดว่าจะ ได้รับ	หน่วยงาน รับผิดชอบ หลัก
				๒๕๖๖ (บาท)	๒๕๖๗ (บาท)	๒๕๖๘ (บาท)	๒๕๖๙ (บาท)	๒๕๗๐ (บาท)			
๖.	โครงการก่อสร้าง เตาเผาขยะ บ้านเกาะมุกด์ หมู่ที่ ๒	เพื่อบริหารจัดการ ขยะในพื้นที่	ก่อสร้างเตาเผาขยะ พร้อมถนนคอนกรีต จำนวน ๑ แห่ง	-	-	๕,๐๐๐,๐๐๐	-	-	เตาเผาขยะ ได้รับการ ก่อสร้าง จำนวน ๑ แห่ง	ขยะในพื้นที่มี การบริหาร จัดการ	สำนักปลัด
๗.	โครงการก่อสร้าง สะพานทำเทียบเรือ บ้านมดตะนอย หมู่ที่ ๓	เพื่อให้มีสะพานที่ ได้มาตรฐานในการ สัญจรไปมา	ก่อสร้างสะพาน คอนกรีตเสริมเหล็ก กว้าง ๔ เมตร ยาว ๔๐ เมตร แบบตัว T กว้าง ๑๐ เมตร ยาว ๒๐ เมตร	-	-	๓๐,๐๐๐,๐๐๐	-	-	สะพานทำ เทียบเรือได้รับ การก่อสร้าง จำนวน ๑ แห่ง	มีสะพานที่ได้ มาตรฐานในการ สัญจรไปมา	กองช่าง
๘.	โครงการก่อสร้าง เตาเผาขยะ บ้านมดตะนอย หมู่ที่ ๓	เพื่อบริหารจัดการ ขยะในพื้นที่	ก่อสร้างเตาเผาขยะ จำนวน ๑ แห่ง	-	-	-	๕,๐๐๐,๐๐๐	-	เตาเผาขยะ ได้รับการ ก่อสร้าง จำนวน ๑ แห่ง	ขยะในพื้นที่มี การบริหาร จัดการ	สำนักปลัด
๙.	โครงการก่อสร้าง สะพานทำเทียบเรือ บ้านมดตะนอย หมู่ที่ ๓	เพื่อให้มีสะพานที่ ได้มาตรฐานในการ สัญจรไปมา	ก่อสร้างสะพาน คอนกรีตเสริมเหล็ก กว้าง ๓ เมตร ยาว ๒๐ เมตร	-	-	-	-	๕,๐๐๐,๐๐๐	สะพานทำ เทียบเรือได้รับ การก่อสร้าง จำนวน ๑ แห่ง	มีสะพานที่ได้ มาตรฐานในการ สัญจรไปมา	กองช่าง

๑. ยุทธศาสตร์การพัฒนาด้านโครงสร้างพื้นฐาน

๑.๑ แผนงานอุตสาหกรรมและการโยธา (ต่อ)

แบบ ผ.๐๒/๒

ที่	โครงการ	วัตถุประสงค์	เป้าหมาย (ผลผลิตของ โครงการ)	งบประมาณ					ตัวชี้วัด (KPI)	ผลที่คาดว่าจะได้รับ	หน่วยงาน รับผิดชอบ หลัก
				๒๕๖๖ (บาท)	๒๕๖๗ (บาท)	๒๕๖๘ (บาท)	๒๕๖๙ (บาท)	๒๕๗๐ (บาท)			
๑๐.	โครงการก่อสร้างถนนคอนกรีตเสริมเหล็กสายบ้านนายโชติ อับดลกอเดช บ้านบาตูปูเต๊ะ หมู่ที่ ๔	เพื่อให้มีถนนสำหรับการสัญจรไปมาขนส่งพืชผลทางการเกษตรและการท่องเที่ยว	ก่อสร้างถนนคอนกรีตเสริมเหล็ก กว้าง ๓ เมตร ยาว ๕๐๐ เมตร ไหล่ทางข้างละ ๐.๓๐ เมตร	-	๒,๔๐๐,๐๐๐	-	-	-	ถนนได้รับการก่อสร้างจำนวน ๑ แห่ง	ประชาชนได้รับความสะดวกสบายในการเดินทางขนส่งพืชผลทางการเกษตรและการท่องเที่ยว	กองช่าง
๑๑.	โครงการบุกเบิกถนนระหว่างหมู่ที่ ๔-๕ สายหลังเกาะ	เพื่อให้มีถนนสำหรับการสัญจรไปมาขนส่งพืชผลทางการเกษตรและการท่องเที่ยว	บุกเบิกถนน กว้าง ๕ เมตร ยาว ๔,๐๐๐ เมตร	-	-	-	-	๒,๐๐๐,๐๐๐	ถนนได้รับการบุกเบิกจำนวน ๑ แห่ง	ประชาชนได้รับความสะดวกสบายในการเดินทางขนส่งพืชผลทางการเกษตรและการท่องเที่ยว	กองช่าง
๑๒.	โครงการก่อสร้างถนนคอนกรีตเสริมเหล็กสายอ่าวไต่ะมัย หมู่ที่ ๕	เพื่อให้มีถนนสำหรับการสัญจรไปมาขนส่งพืชผลทางการเกษตรและการท่องเที่ยว	ก่อสร้างถนนคอนกรีตเสริมเหล็ก กว้าง ๔ เมตร ยาว ๖๐๐ เมตร	-	-	๒,๗๐๐,๐๐๐	-	-	ถนนได้รับการก่อสร้างจำนวน ๑ แห่ง	ประชาชนได้รับความสะดวกสบายในการเดินทางขนส่งพืชผลทางการเกษตรและการท่องเที่ยว	กองช่าง

๑. ยุทธศาสตร์การพัฒนาด้านโครงสร้างพื้นฐาน

๑.๑ แผนงานอุตสาหกรรมและการโยธา (ต่อ)

แบบ ผ.๐๒/๒

ที่	โครงการ	วัตถุประสงค์	เป้าหมาย (ผลผลิตของ โครงการ)	งบประมาณ					ตัวชี้วัด (KPI)	ผลที่คาดว่าจะ ได้รับ	หน่วยงาน รับผิดชอบ หลัก
				๒๕๖๖ (บาท)	๒๕๖๗ (บาท)	๒๕๖๘ (บาท)	๒๕๖๙ (บาท)	๒๕๗๐ (บาท)			
๑๓.	โครงการก่อสร้าง ถนนคอนกรีตเสริม เหล็กสายอ่าวหมาดำ บ้านหลังเขา หมู่ที่ ๕	เพื่อให้มีถนน สำหรับการสัญจร ไปมา ขนส่งพืชผล ทางการเกษตรและ การท่องเที่ยว	ก่อสร้างถนน คอนกรีตเสริม เหล็ก กว้าง ๓ เมตร ยาว ๕๙๐ เมตร	-	-	๒,๔๐๐,๐๐๐	-	-	ถนนได้รับการ ก่อสร้าง จำนวน ๑ แห่ง	ประชาชนได้รับ ความ สะดวกสบายใน การเดินทาง ขนส่งพืชผล ทางการเกษตร และการท่องเที่ยว	กองช่าง
๑๔.	โครงการบุกเบิกถนน สายทุ่งหญ้าคา บ้านหลังเขา หมู่ที่ ๕	เพื่อให้มีถนน สำหรับการสัญจร ไปมา ขนส่งพืชผล ทางการเกษตรและ การท่องเที่ยว	บุกเบิกถนน กว้าง ๔ เมตร ยาว ๒,๐๐๐ เมตร	-	๗,๒๐๐,๐๐๐	-	-	-	ถนนได้รับการ บุกเบิก จำนวน ๑ แห่ง	ประชาชนได้รับ ความ สะดวกสบายใน การเดินทาง ขนส่งพืชผล ทางการเกษตร และการ ท่องเที่ยว	กองช่าง
๑๕.	โครงการก่อสร้าง ถนนคอนกรีตเสริม เหล็กรอบหมู่บ้าน บ้านหลังเขา หมู่ที่ ๕	เพื่อให้มีถนน สำหรับการสัญจร ไปมา ขนส่งพืชผล ทางการเกษตรและ การท่องเที่ยว	ก่อสร้างถนน คอนกรีตเสริม เหล็ก กว้าง ๓ เมตร ยาว ๖๐๐ เมตร	-	-	๒,๒๐๐,๐๐๐	-	-	ถนนได้รับการ ก่อสร้าง จำนวน ๑ แห่ง	ประชาชนได้รับ ความ สะดวกสบายใน การเดินทาง ขนส่งพืชผล ทางการเกษตร และการ ท่องเที่ยว	กองช่าง

๑. ยุทธศาสตร์การพัฒนาด้านโครงสร้างพื้นฐาน

๑.๑ แผนงานอุตสาหกรรมและการโยธา (ต่อ)

แบบ ผ.๐๒/๒

ที่	โครงการ	วัตถุประสงค์	เป้าหมาย (ผลผลิตของ โครงการ)	งบประมาณ					ตัวชี้วัด (KPI)	ผลที่คาดว่าจะ ได้รับ	หน่วยงาน รับผิดชอบ หลัก
				๒๕๖๖ (บาท)	๒๕๖๗ (บาท)	๒๕๖๘ (บาท)	๒๕๖๙ (บาท)	๒๕๗๐ (บาท)			
๑๖.	โครงการก่อสร้างผนัง กันคลื่น บ้านหลังเขา หมู่ที่ ๕	เพื่อป้องกัน การกัดเซาะชายฝั่ง	ก่อสร้างผนังกัน คลื่น สูง ๑.๕๐ เมตร ยาว ๗๕๐ เมตร	-	-	-	๙๒,๐๐๐,๐๐๐	-	ผนังกันคลื่น ได้รับการ ก่อสร้าง จำนวน ๑ แห่ง	ลดการกัดเซาะ ของชายฝั่ง	กองช่าง
๑๗.	โครงการก่อสร้างโป๊ะ เทียบเรือบ้านเจ้าไหม หมู่ที่ ๖	เพื่อใช้เป็นที่จอด เทียบเรือริมฝั่ง แม่น้ำและให้ ประชาชนขึ้น-ลง ได้อย่างสะดวก ปลอดภัย	ก่อสร้างโป๊ะเทียบ เรือ ขนาด กว้าง ๑๐ เมตร ยาว ๒๐ เมตร	๔๐,๐๐๐,๐๐๐	-	-	-	-	โป๊ะเทียบเรือ ได้รับการ ก่อสร้าง จำนวน ๑ แห่ง	ประชาชนมีที่ จอดเทียบเรือริม ฝั่งแม่น้ำและ ประชาชนขึ้น-ลง ได้อย่างสะดวก ปลอดภัย	กองช่าง
๑๘.	โครงการก่อสร้างผนัง กันคลื่นสายหัวหาด ช่วงที่ ๒ บ้านเจ้าไหม หมู่ที่ ๖	เพื่อป้องกันการกัด เซาะของชายฝั่ง	ก่อสร้างผนังกัน คลื่น สูง ๑.๕๐ เมตร ยาว ๒๐๐ เมตร	-	-	-	๒๐,๐๐๐,๐๐๐	-	ผนังกันคลื่น ได้รับการ ก่อสร้าง จำนวน ๑ แห่ง	ลดการกัดเซาะ ของชายฝั่ง	กองช่าง
๑๙.	โครงการก่อสร้าง สะพานท่าเทียบเรือ บ้านทรายแก้ว หมู่ที่ ๗	เพื่อให้มีสะพานที่มี มาตรฐานในการ สัญจรไปมา	ก่อสร้างสะพาน คอนกรีตเสริม เหล็ก กว้าง ๒.๕ เมตร ยาว ๑๖๐ เมตร	-	-	-	๒๐,๐๐๐,๐๐๐	-	สะพานท่า เทียบเรือได้รับ การก่อสร้าง จำนวน ๑ แห่ง	ประชาชนสัญจร ไปมาได้อย่าง สะดวก	กองช่าง

๑. ยุทธศาสตร์การพัฒนาด้านโครงสร้างพื้นฐาน

แบบ ผ.๐๒/๒

๑.๑ แผนงานอุตสาหกรรมและการโยธา (ต่อ)

ที่	โครงการ	วัตถุประสงค์	เป้าหมาย (ผลผลิตของ โครงการ)	งบประมาณ					ตัวชี้วัด (KPI)	ผลที่คาดว่าจะได้รับ	หน่วยงาน รับผิดชอบ หลัก
				๒๕๖๖ (บาท)	๒๕๖๗ (บาท)	๒๕๖๘ (บาท)	๒๕๖๙ (บาท)	๒๕๗๐ (บาท)			
๒๐.	โครงการก่อสร้างถนนคอนกรีตเสริมเหล็กสายคลองโต๊ะขุน ช่วงที่ ๕ บ้านทรายแก้ว หมู่ที่ ๗	เพื่อให้มีถนนสำหรับการสัญจรไปมา ขนส่งพืชผลทางการเกษตรและการท่องเที่ยว	ก่อสร้างถนนคอนกรีตเสริมเหล็ก กว้าง ๓ เมตร ยาว ๒๐๐ เมตร หนา ๐.๑๕ ไหล่ทางข้างละ ๐.๓๐ เมตร	-	-		-	๗,๒๐๐,๐๐๐	ถนนได้รับการก่อสร้าง จำนวน ๑ แห่ง	ประชาชนได้รับความสะดวกสบายในการเดินทาง ขนส่งพืชผลทางการเกษตร และการท่องเที่ยว	กองช่าง
๒๑.	โครงการก่อสร้างห้องน้ำสาธารณะ	เพื่อให้ประชาชนและนักท่องเที่ยวได้ใช้ห้องน้ำที่สะอาด เพียงพอ และปลอดภัย	ก่อสร้างห้องน้ำสาธารณะ เพื่อบริการนักท่องเที่ยว	๕,๐๐๐,๐๐๐	-	-	-	-	ห้องน้ำได้รับการก่อสร้าง จำนวน ๑ แห่ง	ประชาชนและนักท่องเที่ยว ได้ใช้ห้องน้ำที่สะอาด เพียงพอ และปลอดภัย	สำนักปลัด
๒๒.	โครงการก่อสร้างลานจอดรถ	เพื่อให้มีนักท่องเที่ยวมีสถานที่ในการจอดรถ	ก่อสร้างลานจอดรถ เพื่อบริการนักท่องเที่ยว	๕,๐๐๐,๐๐๐	-	-	-	-	ลานจอดรถได้รับการก่อสร้าง จำนวน ๑ แห่ง	นักท่องเที่ยวมีสถานที่จอดรถ	สำนักปลัด
๒๓.	โครงการก่อสร้างศูนย์จำหน่ายผลิตภัณฑ์ OTOP ตำบลเกาะลิบง	เพื่อให้ประชาชนมีอาคารในการจำหน่ายผลิตภัณฑ์ OTOP ของ ตำบลเกาะลิบง	ก่อสร้างอาคารศูนย์จำหน่ายผลิตภัณฑ์ OTOP ตำบลเกาะลิบง	-	๑๐,๐๐๐,๐๐๐	-		-	ศูนย์จำหน่ายผลิตภัณฑ์ OTOP ได้รับการก่อสร้าง จำนวน ๑ แห่ง	ประชาชนมีอาคารในจำหน่ายผลิตภัณฑ์ OTOP ของ ตำบลเกาะลิบง	สำนักปลัด

๑. ยุทธศาสตร์การพัฒนาด้านโครงสร้างพื้นฐาน

แบบ ผ.๐๒/๒

๑.๑ แผนงานอุตสาหกรรมและการโยธา (ต่อ)

ที่	โครงการ	วัตถุประสงค์	เป้าหมาย (ผลผลิตของ โครงการ)	งบประมาณ					ตัวชี้วัด (KPI)	ผลที่คาดว่าจะ ได้รับ	หน่วยงาน รับผิดชอบ หลัก
				๒๕๖๖ (บาท)	๒๕๖๗ (บาท)	๒๕๖๘ (บาท)	๒๕๖๙ (บาท)	๒๕๗๐ (บาท)			
๒๔.	โครงการก่อสร้าง ศูนย์กีฬาประจำ ตำบลเกาะลิบง	เพื่อให้ประชาชน มีสถานที่ในการ ออกกำลังกาย	ก่อสร้างศูนย์กีฬา ประจำตำบลเกาะ ลิบง	-	-	๑๐,๐๐๐,๐๐๐	-	-	ศูนย์กีฬาได้รับ การก่อสร้าง จำนวน ๑ แห่ง	ประชาชนมี พื้นที่ในการออก กำลังกาย	สำนักปลัด
๒๕.	โครงการก่อสร้าง สวนสาธารณะ	เพื่อให้ประชาชน มีสถานที่พักผ่อน หย่อนใจ	ก่อสร้าง สวนสาธารณะ ประจำตำบลเกาะ ลิบง หมู่ที่ ๖ บ้านเจ้าไหม	-	-	-	๒,๐๐๐,๐๐๐	-	สวนสาธารณะ ได้รับการ ก่อสร้าง จำนวน ๑ แห่ง	ประชาชนมี สถานที่พักผ่อน หย่อนใจ	สำนักปลัด
๒๖.	โครงการก่อสร้าง สระเก็บน้ำ	เพื่อเก็บน้ำไว้ใช้ ในการอุปโภค บริโภค	ก่อสร้างสระเก็บ น้ำ	-	-	-	-	๓,๐๐๐,๐๐๐	สระเก็บน้ำ ได้รับการ ก่อสร้าง จำนวน ๑ แห่ง	มีน้ำไว้ใช้ในการ อุปโภคบริโภค	สำนักปลัด
รวม	๒๖ โครงการ	-	-	๗๗,๐๐๐,๐๐๐	๓๐,๑๐๐,๐๐๐	๕๗,๑๐๐,๐๐๐	๑๓๙,๐๐๐,๐๐๐	๑๗,๒๐๐,๐๐๐	-	-	-

- หมายเหตุ ๑. แบบ ผ.๐๒/๒ เป็นแบบสำหรับองค์กรปกครองส่วนท้องถิ่น (อบต. ,เทศบาล และเมืองพัทยา) เสนอขอประสานโครงการกับองค์การบริหารส่วนจังหวัดและหน่วยงานอื่น) และลงรายละเอียดในแผนพัฒนาท้องถิ่น
๒. ให้คณะกรรมการประสานแผนฯ ระดับอำเภอ ประชุมพร้อมกลั่นกรอง แล้วจัดเรียงลำดับความสำคัญของโครงการจาก ผ.๐๒
๓. ให้ประธานคณะกรรมการประสานแผนฯ ระดับอำเภอ เป็นผู้มีหน้าที่จัดส่งโครงการพัฒนาที่ขอประสาน โดยใช้เลขหนังสือของหน่วยงานประสานฯ
๔. การนำแผนพัฒนาท้องถิ่นไปใช้ (จัดทำงบประมาณ) องค์กรปกครองส่วนท้องถิ่นสามารถใช้ แบบ ผ.๐๒ แบบ ผ.๐๒/๑ และแบบ ผ.๐๒/๒ โดยไม่ต้องแก้ไขแบบที่ใช้

๒. ยุทธศาสตร์การพัฒนาด้านเศรษฐกิจและการท่องเที่ยว

๒.๑ แผนงานอุตสาหกรรมและการโยธา

ที่	โครงการ	วัตถุประสงค์	เป้าหมาย (ผลผลิตของ โครงการ)	งบประมาณ					ตัวชี้วัด (KPI)	ผลที่คาดว่าจะ ได้รับ	หน่วยงาน รับผิดชอบ หลัก
				๒๕๖๖ (บาท)	๒๕๖๗ (บาท)	๒๕๖๘ (บาท)	๒๕๖๙ (บาท)	๒๕๗๐ (บาท)			
๑	โครงการก่อสร้างอาคารศูนย์บริการนักท่องเที่ยว บ้านโคกสะท้อน หมู่ที่ ๑	เพื่อส่งเสริมการท่องเที่ยวในพื้นที่	ก่อสร้างอาคารศูนย์บริการนักท่องเที่ยว กว้าง ๕ เมตร ยาว ๘ เมตร	๑๐,๐๐๐,๐๐๐	-	-	-	-	อาคารศูนย์บริการนักท่องเที่ยว ได้รับการก่อสร้าง จำนวน ๑ แห่ง	มีศูนย์บริการให้กับนักท่องเที่ยว	กองช่าง
๒	โครงการก่อสร้างท่าเทียบแพขนานยนต์ บ้านโคกสะท้อน หมู่ที่ ๑	เพื่อขนส่งสินค้าทางทะเลและส่งเสริมการท่องเที่ยว	ก่อสร้างท่าเทียบแพ กว้าง ๓๐ เมตร ยาว ๖๐ เมตร		๓๐,๐๐๐,๐๐๐				ท่าเทียบแพได้รับการก่อสร้าง จำนวน ๑ แห่ง	มีท่าเทียบแพสำหรับขนส่งสินค้าและส่งเสริมการท่องเที่ยว	
๓.	โครงการก่อสร้างเส้นทางศึกษาธรรมชาติบ้านมดตะนอย หมู่ที่ ๓	เพื่อส่งเสริมการท่องเที่ยวในหมู่บ้าน	ก่อสร้างเส้นทางศึกษาธรรมชาติ กว้าง ๒ เมตร ยาว ๙๐๐ เมตร	-	-	๒,๕๐๐,๐๐๐	-	-	เส้นทางศึกษาธรรมชาติได้รับการก่อสร้าง จำนวน ๑ แห่ง	มีนักท่องเที่ยวเข้ามาในหมู่บ้านเพิ่มขึ้น	กองช่าง
๔.	โครงการก่อสร้างอาคารศูนย์บริการนักท่องเที่ยว บ้านเจ้าไหม หมู่ที่ ๖	เพื่อส่งเสริมการท่องเที่ยวในพื้นที่	ก่อสร้างอาคารศูนย์บริการนักท่องเที่ยว กว้าง ๕ เมตร ยาว ๘ เมตร	-	๑๐,๐๐๐,๐๐๐	-	-	-	อาคารศูนย์บริการนักท่องเที่ยว ได้รับการก่อสร้าง จำนวน ๑ แห่ง	มีศูนย์บริการให้กับนักท่องเที่ยว	กองช่าง

๒. ยุทธศาสตร์การพัฒนาด้านเศรษฐกิจและการท่องเที่ยว

๒.๑ แผนงานอุตสาหกรรมและการโยธา

แบบ ผ.๐๒/๒

ที่	โครงการ	วัตถุประสงค์	เป้าหมาย (ผลผลิตของ โครงการ)	งบประมาณ					ตัวชี้วัด (KPI)	ผลที่คาดว่าจะได้รับ	หน่วยงาน รับผิดชอบ หลัก
				๒๕๖๖ (บาท)	๒๕๖๗ (บาท)	๒๕๖๘ (บาท)	๒๕๖๙ (บาท)	๒๕๗๐ (บาท)			
๕.	โครงการก่อสร้างท่าเทียบแพขนานยนต์ เจ้าใหม่ หมู่ที่ ๖	เพื่อขนส่งสินค้าทางทะเลและส่งเสริมการท่องเที่ยว	ก่อสร้างท่าเทียบแพ กว้าง ๓๐ เมตร ยาว ๖๐ เมตร				๓๐,๐๐๐,๐๐๐		ท่าเทียบแพได้รับการก่อสร้างจำนวน ๑ แห่ง	มีท่าเทียบแพสำหรับขนส่งสินค้าและส่งเสริมการท่องเที่ยว	
รวม	๕ โครงการ	-	-	๑๐,๐๐๐,๐๐๐	๔๐,๐๐๐,๐๐๐	๒,๕๐๐,๐๐๐	๓๐,๐๐๐,๐๐๐	-	-	-	-

- หมายเหตุ ๑. แบบ ผ.๐๒/๒ เป็นแบบสำหรับองค์กรปกครองส่วนท้องถิ่น (อบต. ,เทศบาล และเมืองพัทยา) เสนอขอประสานโครงการกับองค์การบริหารส่วนจังหวัดและหน่วยงานอื่น) และลงรายละเอียดในแผนพัฒนาท้องถิ่น
๒. ให้คณะกรรมการประสานแผนฯ ระดับอำเภอ ประชุมพร้อมกลั่นกรอง แล้วจัดเรียงลำดับความสำคัญของโครงการจาก ผ.๐๒
๓. ให้ประธานคณะกรรมการประสานแผนฯ ระดับอำเภอ เป็นผู้มีหน้าที่จัดส่งโครงการพัฒนาที่ขอประสาน โดยใช้เลขหนังสือของหน่วยงานประธานฯ
๔. การนำแผนพัฒนาท้องถิ่นไปใช้ (จัดทำงบประมาณ) องค์กรปกครองส่วนท้องถิ่นสามารถใช้ แบบ ผ.๐๒ แบบ ผ.๐๒/๑ และแบบ ผ.๐๒/๒ โดยไม่ต้องแก้ไขแบบที่ใช้

บัญชีครุภัณฑ์
แผนพัฒนาท้องถิ่น (พ.ศ.๒๕๖๖ - ๒๕๗๐)
องค์การบริหารส่วนตำบลเกาะลิบง อำเภอกันตัง จังหวัดตรัง

ที่	แผนงาน	หมวด	ประเภท	เป้าหมาย (ผลผลิตของ ครุภัณฑ์)	งบประมาณ					หน่วยงาน รับผิดชอบหลัก
					๒๕๖๖ (บาท)	๒๕๖๗ (บาท)	๒๕๖๘ (บาท)	๒๕๖๙ (บาท)	๒๕๗๐ (บาท)	
๑	แผนงานเคหะ และชุมชน	ค่าครุภัณฑ์	ครุภัณฑ์ไฟฟ้า และวิทยุ	คอมพิวเตอร์โน้ตบุ๊กขนาด ๔๐๐ วัตต์ พร้อมขาเคมความยาวไม่น้อยกว่า ๘๐ เซนติเมตร และอุปกรณ์ยึดจับ จำนวน ๑๖๕ ชุด	๔๙๕,๐๐๐	๔๙๕,๐๐๐	๔๙๕,๐๐๐	๔๙๕,๐๐๐	๔๙๕,๐๐๐	กองช่าง
๒	แผนงานเคหะ และชุมชน	ค่าครุภัณฑ์	ครุภัณฑ์ไฟฟ้า และวิทยุ	คอมพิวเตอร์โน้ตบุ๊กขนาด ๒x๑๘ วัตต์ กึ่ง ๑.๒๐ เมตร พร้อมขาจับและ อุปกรณ์ จำนวน ๑๐๐ ชุด	๒๓๐,๐๐๐	๒๓๐,๐๐๐	๒๓๐,๐๐๐	๒๓๐,๐๐๐	๒๓๐,๐๐๐	กองช่าง
๓	แผนงานเคหะ และชุมชน	ค่าครุภัณฑ์	ครุภัณฑ์ การเกษตร	เครื่องสูบน้ำไฟฟ้าชนิดจุ่มน้ำ (Submers) ๑.๕ แรงม้า จำนวน ๖ เครื่องๆ	๑๓๒,๐๐๐	๑๓๒,๐๐๐	๑๓๒,๐๐๐	๑๓๒,๐๐๐	๑๓๒,๐๐๐	กองช่าง
๔	แผนงานเคหะ และชุมชน	ค่าครุภัณฑ์	ครุภัณฑ์ การเกษตร	เครื่องสูบน้ำแบบหอยโข่ง ขนาด ๒ แรงม้า จำนวน ๔ เครื่อง	๖๔,๐๐๐	๖๔,๐๐๐	๖๔,๐๐๐	๖๔,๐๐๐	๖๔,๐๐๐	กองช่าง
๕	แผนงานเคหะ และชุมชน	ค่าครุภัณฑ์	ครุภัณฑ์ การเกษตร	เครื่องสูบน้ำแบบหอยโข่ง ขนาด ๓ แรงม้า จำนวน ๔ เครื่อง	๗๒,๐๐๐	๗๒,๐๐๐	๗๒,๐๐๐	๗๒,๐๐๐	๗๒,๐๐๐	กองช่าง

บัญชีครุภัณฑ์
แผนพัฒนาท้องถิ่น (พ.ศ.๒๕๖๖ - ๒๕๗๐)
องค์การบริหารส่วนตำบลเกาะลิบง อำเภอกันตัง จังหวัดตรัง

ที่	แผนงาน	หมวด	ประเภท	เป้าหมาย (ผลผลิตของ ครุภัณฑ์)	งบประมาณ					หน่วยงาน รับผิดชอบหลัก
					๒๕๖๖ (บาท)	๒๕๖๗ (บาท)	๒๕๖๘ (บาท)	๒๕๖๙ (บาท)	๒๕๗๐ (บาท)	
๖.	แผนงาน อุตสาหกรรมและ การโยธา	ค่าครุภัณฑ์	ครุภัณฑ์ ยานพาหนะ และขนส่ง	รถยนต์บรรทุกท้ายติดตั้งเครนไฮดรอลิก พร้อม กระเช้าซ่อมไฟฟ้า ความสูงไม่น้อยกว่า ๑๒ เมตร ชนิด ๖ ล้อ เครื่องยนต์ดีเซล ๔ สูบ ๔ จังหวะ ขนาดแรงม้า ไม่น้อยกว่า ๑๕๐ แรงม้า	-	๒,๗๐๐,๐๐๐	-	-	-	กองช่าง
รวม					๙๙๓,๐๐๐	๓,๖๙๓,๐๐๐	๙๙๓,๐๐๐	๙๙๓,๐๐๐	๙๙๓,๐๐๐	-

- หมายเหตุ** ๑. แผนงาน ให้ลงแผนงานตามรูปแบบและรายการจำแนกประเภทรายรับ - รายจ่าย งบประมาณรายจ่ายประจำปีขององค์กรปกครองส่วนท้องถิ่น เช่น แผนงานการศึกษา แผนงานสังคมสงเคราะห์ เป็นต้น
๒. หมวด ให้ลงหมวดครุภัณฑ์ตามชื่อที่ปรากฏตามหนังสือกรมส่งเสริมการปกครองท้องถิ่น ที่ มท ๐๘๐๘.๒/ว ๑๐๙๕ เรื่อง รูปแบบและการการจำแนกประเภทรายรับ - รายจ่าย งบประมาณรายจ่ายประจำปีขององค์กรปกครองส่วนท้องถิ่น ลงวันที่ ๒๘ พฤษภาคม ๒๕๖๔ เช่น ค่าครุภัณฑ์ เป็นต้น
๓. ประเภท ให้ลงประเภทครุภัณฑ์ตามชื่อที่ปรากฏตามหนังสือกรมส่งเสริมการปกครองท้องถิ่น ด่วนที่สุด ที่ มท ๐๘๐๘.๒/ว ๑๐๙๕ เรื่อง รูปแบบและการการจำแนกประเภทรายรับ - รายจ่าย งบประมาณรายจ่ายประจำปีขององค์กรปกครองส่วนท้องถิ่น ลงวันที่ ๒๘ พฤษภาคม ๒๕๖๔ เช่น ครุภัณฑ์สำนักงาน ครุภัณฑ์การศึกษา ครุภัณฑ์ยานพาหนะและขนส่ง เป็นต้น
๔. เป้าหมาย (ผลผลิตของครุภัณฑ์) ให้แสดงถึงรายละเอียด จำนวน สถานที่ตั้ง ขนาด ปริมาณ หรือคุณลักษณะที่จำเป็น เป็นต้น

ส่วนที่ ๔ การติดตามและประเมินผล

การบริหารงานที่ประสบความสำเร็จนั้น ส่วนหนึ่งมาจากการนำนวัตกรรม (Innovation) และกระบวนการบริหารใหม่ๆ มาประยุกต์ใช้ในองค์กร ให้บรรลุวัตถุประสงค์และเป้าหมายที่กำหนดไว้ การติดตามและประเมินผลก็เป็นส่วนหนึ่งของกระบวนการบริหารงาน ซึ่งมีหลักการสำคัญ คือ การติดตามความก้าวหน้าในการปฏิบัติงานและประเมินผลความสำเร็จของงาน อันจะนำไปสู่การปรับปรุงแก้ไขปัญหาร่วมกันให้บรรลุเป้าหมาย จึงต้องมีการติดตามและประเมินผล เพื่อให้ทราบประสิทธิภาพและประสิทธิผลการดำเนินงานขององค์กรว่าอยู่ในระดับใด เหมาะสมหรือสอดคล้องกับสถานการณ์ปัจจุบันหรือไม่

๔.๑ การติดตามและประเมินผลยุทธศาสตร์

กระบวนการของแผนพัฒนาท้องถิ่น (พ.ศ.๒๕๖๖ - ๒๕๗๐) มีองค์ประกอบ ๓ ส่วน คือ การวางแผน (Planning) การนำแผนไปปฏิบัติ (Implementation) และการติดตามประเมินผล (Monitor and Evaluation) ฉะนั้นการติดตามและประเมินผลยุทธศาสตร์ สามารถดำเนินการได้ดังนี้

๑) ติดตามและประเมินผลกระบวนการ (Process) จัดทำแผนพัฒนาท้องถิ่นโดยตรวจสอบกระบวนการดำเนินการว่าเป็นไปตามวิธีการและขั้นตอนที่กำหนดไว้ตามระเบียบกระทรวงมหาดไทยว่าด้วยการจัดทำแผนพัฒนาขององค์กรปกครองส่วนท้องถิ่น พ.ศ.๒๕๔๘ และเพิ่มเติมถึง ฉบับที่ ๓ พ.ศ.๒๕๖๑ และหนังสือกระทรวงมหาดไทยที่ มท. ๐๘๑๐.๓/ว ๒๙๓๑ ลงวันที่ ๑๕ พฤษภาคม ๒๕๖๒ เป็นกรอบ ในการปฏิบัติงานติดตามและประเมินผล

๒) ติดตามประเมินผลความพึงพอใจของประชาชน ต่อการดำเนินงานตามนโยบายขององค์การบริหารส่วนตำบล เป็นการประเมินผลการดำเนินงานในแต่ละยุทธศาสตร์การพัฒนา โดยออกแบบสำรวจความพึงพอใจของประชาชน

๔.๒ การติดตามและประเมินผลโครงการ

เป็นการประเมินผลที่ช่วยให้ทราบถึงความก้าวหน้าในการดำเนินงานว่าแผนงานหรือโครงการที่ได้ดำเนินการไปแล้วนั้นให้ผลเป็นอย่างไร นำไปสู่ความสำเร็จตามแผนงานที่กำหนดไว้หรือไม่ มีผลสำเร็จมากน้อย เพียงใดเมื่อเปรียบเทียบกับเป้าหมาย หากมีความล่าช้ามีสาเหตุมาจากอะไร สมควรที่จะได้รับการแก้ไขด้วยวิธีการใด เพื่อให้โครงการดังกล่าวเป็นไปตามวัตถุประสงค์และเป้าหมายที่กำหนดไว้ และยังเป็นเครื่องมือชี้วัด ประสิทธิภาพและประสิทธิผลของการดำเนินโครงการ โดยมีประเด็นในการติดตามประเมินผล คือ

๑) การติดตามและประเมินผลการทำงาน โดยมีตัวชี้วัดเชิงปริมาณ คุณภาพ ความพึงพอใจ และขั้นตอนการทำงานซึ่งผู้รับผิดชอบโครงการจะเป็นผู้กำกับตัวชี้วัด

๒) การเบิกจ่ายงบประมาณตามแผนการดำเนินงานประจำปีและเพิ่มเติม

ทั้งนี้องค์การบริหารส่วนตำบล จะนำข้อมูลที่ได้จากการติดตามและประเมินผลโครงการมาใช้ในการ ปรับปรุงกระบวนการดำเนินงานให้สอดคล้องกับยุทธศาสตร์ และเป้าหมายที่ได้กำหนดไว้ในแผนพัฒนาท้องถิ่นให้สามารถตอบสนองและแก้ไขปัญหาความต้องการของประชาชนเป็นสิ่งสำคัญ

ระเบียบ วิธีในการติดตามและประเมินผล

๑. ดำเนินการติดตามและประเมินผลแผนพัฒนาท้องถิ่น ๒ ประเภท คือ

๑.๑ แผนพัฒนาท้องถิ่น (พ.ศ.๒๕๖๖ - ๒๕๗๐)

๑.๒ แผนการดำเนินงานประจำปีงบประมาณ

- ๒. ประเมินผลความพึงพอใจของประชาชนต่อการดำเนินงานตามยุทธศาสตร์การพัฒนา
- ๓. ศึกษาความพึงพอใจของประชาชนต่อผลการดำเนินงานตามแผนพัฒนาท้องถิ่นใน

ภาพรวม

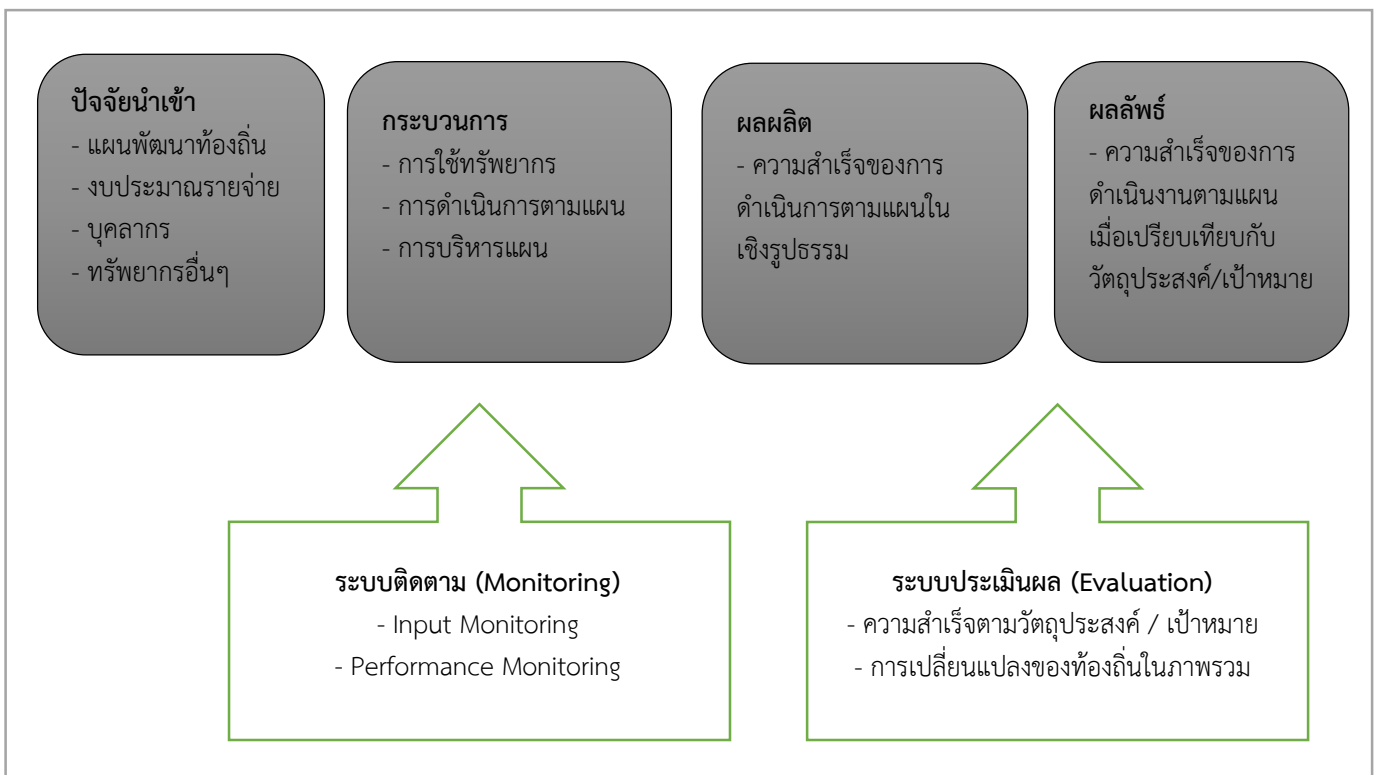
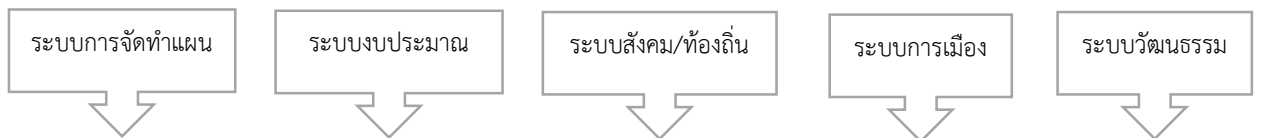
เกณฑ์มาตรฐานและตัวชี้วัด

การติดตามและประเมินผลแผนพัฒนาท้องถิ่น ได้มีเกณฑ์มาตรฐาน (Standard Criteria) และ ตัวชี้วัด (Indicators) เพื่อใช้เป็นกรอบในการประเมินให้เกิดความชัดเจน เป็นระบบมีมาตรฐานและเป็นที่ยอมรับ โดยใช้เกณฑ์มาตรฐานและตัวชี้วัด ดังนี้

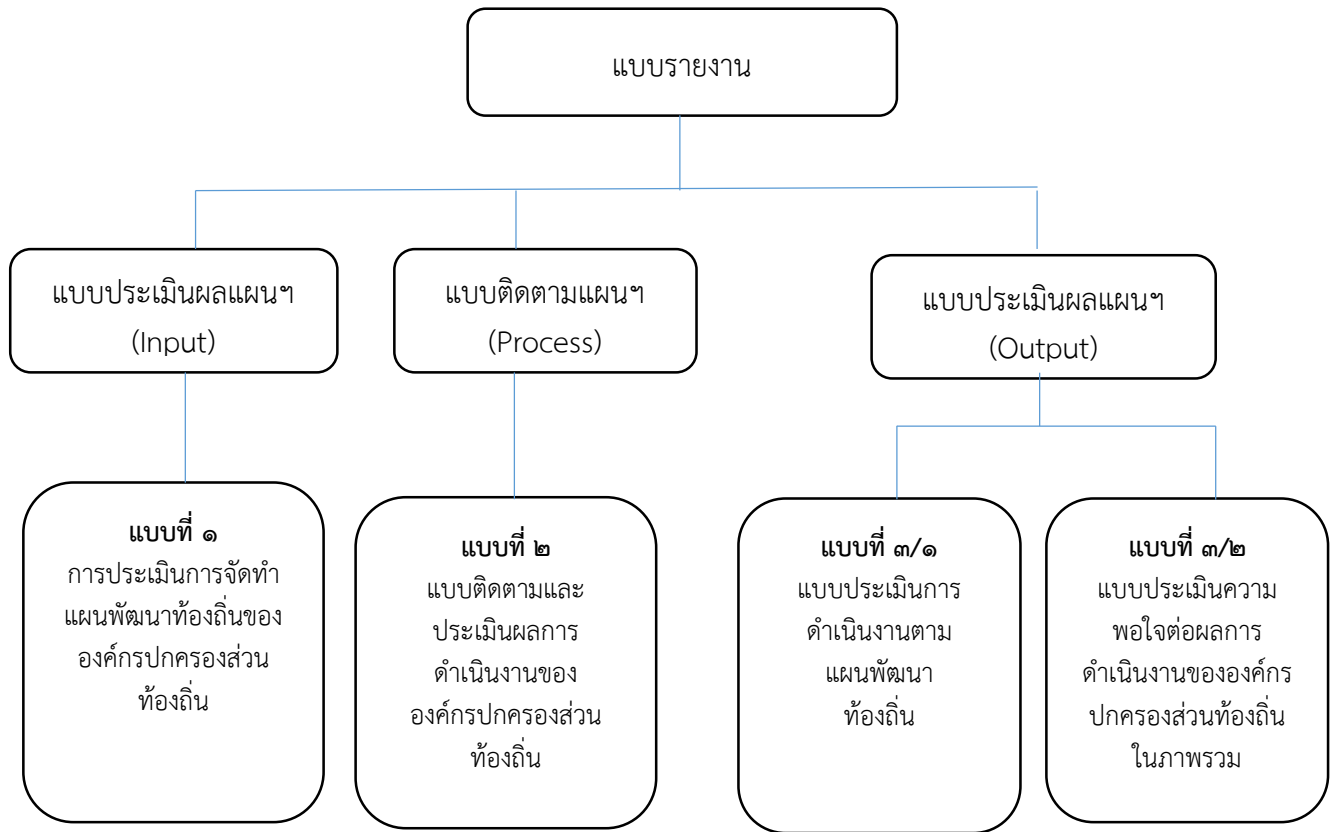
เกณฑ์มาตรฐาน (Standard Criteria)	ตัวชี้วัด (Indicators)	กรอบตัวแปร (Attributes)
สัมฤทธิ์ผลและการบรรลุ วัตถุประสงค์ของโครงการ	ผลผลิต ผลลัพธ์	ผลต่างระหว่างจำนวนโครงการที่แล้วเสร็จกับจำนวนโครงการทั้งหมด
การสนองตอบความต้องการของประชาชน	ระดับความพึงพอใจ	สัดส่วนของประชาชนกลุ่มเป้าหมายที่พึงพอใจและไม่พอใจ ผลสะท้อนกลับ

ระบบติดตามและประเมินผลแผนการพัฒนางานองค์กรปกครองส่วนท้องถิ่น

การวางระบบติดตามและประเมินผลแผนพัฒนาองค์กรปกครองส่วนท้องถิ่นมีสมมุติฐานว่าระบบติดตามและประเมินผลไม่อาจแยกตัวเองออกจากระบบการบริหารแผนทั้งหมด ดังนั้นระบบอื่น ๆ ที่เกิดขึ้นก่อน หน้าที่แผนพัฒนาจะดำเนินการจึงเป็นเหมือนบริบทที่ย่อมจะส่งผลกระทบต่อการบริหารแผน และจะส่งผลกระทบต่อติดตาม และประเมินผลด้วยเช่นกัน ดังนั้น ระบบติดตามและประเมินผลครั้งนี้สรุปเป็นแผนภาพได้ดังนี้



๔.๓ แบบสรุปผลการพัฒนาท้องถิ่นในภาพรวม



๔.๔ ข้อเสนอแนะในการจัดทำแผนพัฒนาท้องถิ่นในอนาคต

๑. ผลกระทบนำไปสู่ออนาคต

องค์การบริหารส่วนตำบล ได้จัดบริการสาธารณะเพื่ออำนวยความสะดวกและตอบสนองต่อความต้องการของประชาชนไม่ว่าจะเป็นด้านโครงสร้างพื้นฐาน การศึกษา เศรษฐกิจและสังคมท้องถิ่น ทั้งนี้ มุ่งหวังให้ประชาชนมีคุณภาพชีวิตที่ดีขึ้น ในส่วนของการดำเนินโครงการ/กิจกรรมตามแผนพัฒนาท้องถิ่น ซึ่งเป็นการแปลงแผนไปสู่การปฏิบัติ ผลผลิตของโครงการ/กิจกรรม (Output) ได้ก่อให้เกิดผลกระทบ (Impact) ทั้ง ๓ ระดับ คือ ระยะสั้น สามารถเห็นผลสำเร็จได้ทันทีเมื่อดำเนินโครงการ/กิจกรรม แล้วเสร็จ ระยะกลางและยาว ต้องใช้เวลาในการพัฒนาและดำเนินการ โดยในอนาคตองค์การบริหารส่วนตำบล ได้วางแผนดำเนินการพัฒนาท้องถิ่นในด้านต่างๆ สามารถสรุปได้ ดังนี้

ด้าน	แนวทางการพัฒนาในอนาคต
๑. โครงสร้างพื้นฐาน	<ul style="list-style-type: none"> - บุกเบิก ก่อสร้าง ปรับปรุง บำรุงรักษา ถนน สะพาน ทางเท้า และทำเทียบเรือ - พัฒนาและจัดหาแหล่งน้ำเพื่ออุปโภค บริโภค - ขยายเขต ติดตั้ง ปรับปรุง บำรุงรักษาไฟฟ้า แสงสว่างสาธารณะ - การพัฒนาระบบการติดต่อสื่อสาร
๒. เศรษฐกิจและการท่องเที่ยว	<ul style="list-style-type: none"> - พัฒนาและส่งเสริมอาชีพให้แก่ประชาชน - พัฒนา ปรับปรุงแหล่งท่องเที่ยวและเพิ่มศักยภาพการท่องเที่ยว

ด้าน	แนวทางการพัฒนาในอนาคต
๓. การศึกษา ศาสนา ศิลปวัฒนธรรม	<ul style="list-style-type: none"> - ส่งเสริมการศึกษาของประชาชนทุกระดับ - เพิ่มช่องทางในการรับรู้ข่าวสารให้แก่ประชาชน - ส่งเสริมศาสนา ศิลปวัฒนธรรมและประเพณี ภูมิปัญญาท้องถิ่น
๔. สิ่งแวดล้อม การจัดการทรัพยากรธรรมชาติ	<ul style="list-style-type: none"> - สร้างจิตสำนึกและความตระหนักในการจัดการทรัพยากรธรรมชาติและสิ่งแวดล้อม - ฟื้นฟูป่าและฟื้นฟูธรรมชาติและสิ่งแวดล้อม - บำบัดและจัดการขยะ
๕. คุณภาพชีวิตและสังคม	<ul style="list-style-type: none"> - ส่งเสริมการจัดสวัสดิการและนันทนาการ - ส่งเสริมสุขภาพอนามัยของประชาชน - การรักษาความปลอดภัยในชีวิตและทรัพย์สินของประชาชน
๖. การบริหารงาน	<ul style="list-style-type: none"> - ส่งเสริมการมีส่วนร่วมของประชาชน - พัฒนาส่งเสริมระบบป้องกันบรรเทาสาธารณภัย - พัฒนาศักยภาพบุคลากร - สนับสนุนให้มีการประสานงานระหว่างองค์กรปกครองส่วนท้องถิ่น

๒. ข้อสังเกต ข้อเสนอแนะ ผลจากการพัฒนา

หากพิจารณากระบวนการวางแผนพัฒนาท้องถิ่นพบว่า ในขั้นตอนการจัดทำแผนนั้น เป็นไปตามระเบียบกระทรวงมหาดไทยว่าด้วยการจัดทำแผนพัฒนาขององค์กรปกครองส่วนท้องถิ่น พ.ศ.๒๕๔๘ และเพิ่มเติมถึง ฉบับที่ ๓ พ.ศ.๒๕๖๑ รวมถึงหนังสือสั่งการของกระทรวงมหาดไทย โดยคำนึงถึงหลักประชารัฐผ่านกระบวนการมีส่วนร่วมของประชาชนเป็นสำคัญในส่วนของ การนำแผนไปสู่การปฏิบัติรอบปีที่ผ่านมามีพบว่าการดำเนินงานบางโครงการ/กิจกรรม ยังเกิดความล่าช้าไม่เป็นไปตามแผนการดำเนินงาน โดยเฉพาะโครงการก่อสร้างทั้งถนน ทางเท้า และท่อระบายน้ำ อันเนื่องมาจากปัจจัยทั้งภายในและภายนอก และสุดท้ายการติดตามประเมินผลแผนพัฒนาท้องถิ่น ในทางปฏิบัติองค์การบริหารส่วนตำบลได้ติดตามประเมินผลการดำเนินโครงการ/ กิจกรรม เป็นประจำทุกๆ เดือน เพื่อให้ทราบสถานการณ์ดำเนินโครงการ/กิจกรรม ว่าอยู่ในขั้นตอนใดเป็นไปตาม แผนการดำเนินงานหรือไม่ มีปัญหาหรืออุปสรรคอย่างไร พร้อมจัดทำรายงานเสนอให้ผู้บริหารได้รับทราบ ทั้งนี้เพื่อเป็นการแก้ไขปัญหาความล่าช้าในขั้นตอนการนำแผนไปสู่ปฏิบัติ ให้สามารถอำนวยความสะดวกและตอบสนองต่อความต้องการแก่ประชาชนได้รวดเร็วยิ่งขึ้น

แนวทางการพิจารณาการติดตามและประเมินผลแผนพัฒนาท้องถิ่น
ตามระเบียบกระทรวงมหาดไทยว่าด้วยการจัดทำแผนพัฒนาขององค์กรปกครองส่วนท้องถิ่น
พ.ศ.๒๕๔๘ และที่แก้ไขเพิ่มเติม (ฉบับที่ ๓) พ.ศ.๒๕๖๑

เป็นแบบที่กำหนดให้คณะกรรมการติดตามและประเมินผลแผนพัฒนาท้องถิ่น ดำเนินการให้คะแนนตามเกณฑ์ที่กำหนดไว้ ซึ่งเป็นส่วนหนึ่งของการติดตามและประเมินผลแผนพัฒนา โดยดำเนินการให้แล้วเสร็จภายในหกสิบวัน นับแต่วันที่ประกาศใช้บประมาณรายจ่าย มีรายละเอียด ดังนี้

๑. แนวทางการพิจารณาการติดตามและประเมินผลยุทธศาสตร์เพื่อความสอดคล้องแผนพัฒนาท้องถิ่น
ประกอบด้วย

- ๑.๑ ข้อมูลสภาพทั่วไปและข้อมูลพื้นฐานขององค์กรปกครองส่วนท้องถิ่น ๒๐ คะแนน
- ๑.๒ การวิเคราะห์สถานการณ์และศักยภาพ ๒๐ คะแนน
- ๑.๓ ยุทธศาสตร์ ๖๐ คะแนน ประกอบด้วย

- (๑) ยุทธศาสตร์ขององค์กรปกครองส่วนท้องถิ่น ๑๐ คะแนน
- (๒) ยุทธศาสตร์ขององค์กรปกครองส่วนท้องถิ่นในเขตจังหวัด ๑๐ คะแนน
- (๓) ยุทธศาสตร์จังหวัด ๑๐ คะแนน
- (๔) วิสัยทัศน์ ๕ คะแนน
- (๕) กลยุทธ์ ๕ คะแนน
- (๖) เป้าประสงค์ของแต่ละประเด็นกลยุทธ์ ๕ คะแนน
- (๗) จุดยืนทางยุทธศาสตร์ ๕ คะแนน
- (๘) แผนงาน ๕ คะแนน
- (๙) ความเชื่อมโยงของยุทธศาสตร์ในภาพรวม ๕ คะแนน

คะแนนรวม ๑๐๐ คะแนน เกณฑ์ที่ควรได้เพื่อให้เกิดความสอดคล้องและขับเคลื่อนการพัฒนาท้องถิ่นขององค์กรปกครองส่วนท้องถิ่น ไม่ควรน้อยกว่าร้อยละ ๘๐ (๘๐ คะแนน)

๒. แนวทางการพิจารณาการติดตามและประเมินผลโครงการเพื่อความสอดคล้องแผนพัฒนาท้องถิ่น
ประกอบด้วย

- ๒.๑ การสรุปสถานการณ์การพัฒนา ๑๐ คะแนน
- ๒.๒ การประเมินผลการนำแผนพัฒนาท้องถิ่นไปปฏิบัติในเชิงปริมาณ ๑๐ คะแนน
- ๒.๓ การประเมินผลการนำแผนพัฒนาท้องถิ่นไปปฏิบัติในเชิงคุณภาพ ๑๐ คะแนน
- ๒.๔ แผนงานและยุทธศาสตร์การพัฒนา ๑๐ คะแนน
- ๒.๕ โครงการพัฒนา ๖๐ คะแนน ประกอบด้วย
 - (๑) ความชัดเจนของชื่อโครงการ ๕ คะแนน
 - (๒) กำหนดวัตถุประสงค์สอดคล้องกับโครงการ ๕ คะแนน
 - (๓) เป้าหมาย (ผลผลิตของโครงการ) มีความชัดเจนนำไปสู่การตั้งงบประมาณได้ถูกต้อง ๕ คะแนน
 - (๔) โครงการมีความสอดคล้องกับแผนยุทธศาสตร์ชาติ ๒๐ ปี ๕ คะแนน
 - (๕) เป้าหมาย (ผลผลิตของโครงการ) มีความสอดคล้องกับแผนพัฒนาเศรษฐกิจและสังคมแห่งชาติ ฉบับที่ ๑๒ ๕ คะแนน
 - (๖) โครงการมีความสอดคล้องกับ Thailand ๔.๐ ๕ คะแนน
 - (๗) โครงการสอดคล้องกับยุทธศาสตร์จังหวัด ๕ คะแนน

(๘) โครงการแก้ไขปัญหาความยากจนหรือการเสริมสร้างให้ประเทศชาติมั่นคง มั่งคั่ง
ยั่งยืน ภายใต้หลักประชารัฐ ๕ คะแนน

(๙) งบประมาณ มีความสอดคล้องกับเป้าหมาย (ผลผลิตของโครงการ) ๕ คะแนน

(๑๐) มีการประมาณการราคาถูกต้องตามหลักวิธีการงบประมาณ ๕ คะแนน

(๑๑) มีการกำหนดตัวชี้วัด (KPI) และสอดคล้องกับวัตถุประสงค์และผลที่คาดว่าจะ
ได้รับ ๕ คะแนน

(๑๒) ผลที่คาดว่าจะได้รับ สอดคล้องกับวัตถุประสงค์ ๕ คะแนน

คะแนนรวม ๑๐๐ คะแนน เกณฑ์ที่ควรได้เพื่อให้เกิดความสอดคล้องและขับเคลื่อน
การพัฒนาท้องถิ่นขององค์กรปกครองส่วนท้องถิ่น ไม่ควรมีน้อยกว่าร้อยละ ๘๐ (๘๐ คะแนน)

๓. แนวทางการพิจารณาการติดตามและประเมินผลยุทธศาสตร์เพื่อความสอดคล้องแผนพัฒนาท้องถิ่นของ องค์กรปกครองส่วนท้องถิ่น

ประเด็นการพิจารณา	คะแนน
๑. ข้อมูลสภาพทั่วไปและข้อมูลพื้นฐานขององค์กรปกครองส่วนท้องถิ่น	๒๐
๒. การวิเคราะห์สถานการณ์และศักยภาพ	๒๐
๓. ยุทธศาสตร์ ประกอบด้วย	๖๐
๓.๑ ยุทธศาสตร์ขององค์กรปกครองส่วนท้องถิ่น	(๑๐)
๓.๒ ยุทธศาสตร์ขององค์กรปกครองส่วนท้องถิ่นในเขตจังหวัด	(๑๐)
๓.๓ ยุทธศาสตร์จังหวัด	(๑๐)
๓.๔ วิสัยทัศน์	(๕)
๓.๕ กลยุทธ์	(๕)
๓.๖ เป้าประสงค์ของแต่ละประเด็นกลยุทธ์	(๕)
๓.๗ จุดยืนทางยุทธศาสตร์	(๕)
๓.๘ แผนงาน	(๕)
๓.๙ ความเชื่อมโยงของยุทธศาสตร์ในภาพรวม	(๕)
รวมคะแนน	๑๐๐

๔. แนวทางเบื้องต้นในการให้คะแนนแนวทางการพิจารณาการติดตามและประเมินผลยุทธศาสตร์เพื่อความสอดคล้องแผนพัฒนาท้องถิ่นขององค์กรปกครองส่วนท้องถิ่น

ประเด็นการพิจารณา	รายละเอียดหลักเกณฑ์	คะแนนเต็ม	คะแนนที่ได้
๑. ข้อมูลสภาพทั่วไปและข้อมูลพื้นฐานขององค์กรปกครองส่วนท้องถิ่น	ควรประกอบด้วยข้อมูลดังนี้ (๑) ข้อมูลเกี่ยวกับด้านกายภาพ เช่น ที่ตั้งของหมู่บ้าน/ชุมชน/ตำบล ลักษณะลักษณะภูมิประเทศ ลักษณะภูมิอากาศ ลักษณะของดิน ลักษณะของแหล่งน้ำ ลักษณะของไม้/ป่าไม้ ฯลฯ ด้านการเมือง/การปกครอง เช่น เขตการปกครอง การเลือกตั้ง ฯลฯ	๒๐ (๓)	
	(๒) ข้อมูลเกี่ยวกับด้านการเมือง/การปกครอง เช่น เขตการปกครอง การเลือกตั้ง ฯลฯ ประชากร เช่น ข้อมูลเกี่ยวกับจำนวนประชากร และช่วงอายุและจำนวนประชากร ฯลฯ	(๒)	
	(๓) ข้อมูลเกี่ยวกับสภาพทางสังคม เช่น การศึกษา สาธารณสุข อาชญากรรม ยาเสพติด การสังคมสงเคราะห์ ฯลฯ	(๒)	
	(๔) ข้อมูลเกี่ยวกับระบบบริการพื้นฐาน เช่น การคมนาคมขนส่ง การไฟฟ้า การประปา โทรศัพท์ ฯลฯ	(๒)	
	(๕) ข้อมูลเกี่ยวกับระบบเศรษฐกิจ เช่น การเกษตร การประมง การปศุสัตว์ การบริการ การท่องเที่ยว อุตสาหกรรม การพาณิชย์/กลุ่มอาชีพ แรงงาน ฯลฯ	(๒)	
	(๖) ข้อมูลเกี่ยวกับศาสนา ประเพณี วัฒนธรรม เช่น การนับถือศาสนา ประเพณีและงานประจำปี ภูมิปัญญาท้องถิ่น ภาษาถิ่น สินค้าพื้นเมือง และของที่ระลึก ฯลฯ และอื่นๆ	(๒)	
	(๗) ข้อมูลเกี่ยวกับทรัพยากรธรรมชาติ เช่น น้ำ ป่าไม้ ภูเขา คุณภาพของทรัพยากรธรรมชาติ ฯลฯ	(๒)	
	(๘) การสำรวจและจัดเก็บข้อมูลเพื่อการจัดทำแผนพัฒนาท้องถิ่นหรือการใช้ข้อมูล จปฐ.	(๒)	
	(๙) การประชุมประชาคมท้องถิ่น รูปแบบ วิธีการ และการดำเนินการประชุมประชาคมท้องถิ่น โดยใช้กระบวนการร่วมคิด ร่วมทำ ร่วมตัดสินใจ ร่วมตรวจสอบ ร่วมรับประโยชน์ ร่วมแก้ปัญหา ปรีกษาหารือ แลกเปลี่ยนเรียนรู้ เพื่อแก้ปัญหาสำหรับการพัฒนาท้องถิ่นตามอำนาจหน้าที่ขององค์กรปกครองส่วนท้องถิ่น	(๓)	
๒. การวิเคราะห์สภาพการณ์และศักยภาพ	ควรประกอบด้วยข้อมูลดังนี้ (๑) การวิเคราะห์ที่ครอบคลุมความเชื่อมโยง ความสอดคล้อง ยุทธศาสตร์จังหวัด ยุทธศาสตร์การพัฒนาขององค์กรปกครองส่วนท้องถิ่นในเขตจังหวัด ยุทธศาสตร์ขององค์กรปกครองส่วนท้องถิ่น นโยบายของผู้บริหารท้องถิ่น รวมถึงความเชื่อมโยงแผนยุทธศาสตร์ชาติ ๒๐ ปี แผนพัฒนาเศรษฐกิจและสังคมแห่งชาติ และ Thailand ๔.๐	๒๐ (๕)	
	(๒) การวิเคราะห์การใช้ผังเมืองรวมหรือผังเมืองเฉพาะและการบังคับใช้ผลของการบังคับใช้ สภาพการณ์ที่เกิดขึ้นต่อการพัฒนาท้องถิ่น	(๓)	
	(๓) การวิเคราะห์ทางสังคม เช่น ด้านแรงงาน การศึกษา สาธารณสุข ความยากจน อาชญากรรม ปัญหายาเสพติด เทคโนโลยี จารีต ประเพณี วัฒนธรรม ภูมิปัญญาท้องถิ่น เป็นต้น	(๓)	
	(๔) การวิเคราะห์ทางเศรษฐกิจ ข้อมูลด้านรายได้ครัวเรือน การส่งเสริมอาชีพ กลุ่มอาชีพ กลุ่มทางสังคม การพัฒนาอาชีพและกลุ่มต่างๆ สภาพทางเศรษฐกิจและความเป็นอยู่ทั่วไป เป็นต้น	(๓)	

ประเด็นการพิจารณา	รายละเอียดหลักเกณฑ์	คะแนนเต็ม	คะแนนที่ได้
๒. การวิเคราะห์ สถานการณ์และศักยภาพ (ต่อ)	(๕) การวิเคราะห์สิ่งแวดล้อม พื้นที่สีเขียว ธรรมชาติต่างๆ ทาง ภูมิศาสตร์ กระบวนการหรือสิ่งที่เกิดขึ้น การประดิษฐ์ที่มีผลต่อสิ่งแวดล้อม และการพัฒนา	(๓)	
	(๖) ผลการวิเคราะห์ศักยภาพเพื่อประเมินสถานภาพการพัฒนาใน ปัจจุบันและโอกาสการพัฒนาในอนาคตของท้องถิ่น ด้วยเทคนิค SWOT Analysis ที่อาจส่งผลต่อการดำเนินงานได้แก่ S-Strength (จุดแข็ง) W-Weakness (จุดอ่อน) O-Opportunity (โอกาส) และ T-Threat (อุปสรรค)	(๓)	
๓. ยุทธศาสตร์	ควรประกอบด้วยข้อมูลดังนี้	๖๐	
๓.๑ ยุทธศาสตร์ของ องค์กรปกครองส่วน ท้องถิ่น	สอดคล้องกับสภาพสังคม เศรษฐกิจ สิ่งแวดล้อมของท้องถิ่น ประเด็น ปัญหาการพัฒนาและแนวทางการพัฒนาที่สอดคล้องกับยุทธศาสตร์ของ องค์กรปกครองส่วนท้องถิ่นและเชื่อมโยงหลักประชา แผนยุทธศาสตร์ชาติ ๒๐ ปี แผนพัฒนาเศรษฐกิจและสังคมแห่งชาติ และ Thailand ๔.๐	(๑๐)	
๓.๒ ยุทธศาสตร์ของ องค์กรปกครองส่วน ท้องถิ่นในเขตจังหวัด	สอดคล้องและเชื่อมโยงกับสภาพสังคม เศรษฐกิจ สิ่งแวดล้อมของ ท้องถิ่น และยุทธศาสตร์จังหวัด และเชื่อมโยงหลักประชารัฐ แผนยุทธศาสตร์ชาติ ๒๐ ปี แผนพัฒนาเศรษฐกิจและสังคมแห่งชาติ และ Thailand ๔.๐	(๑๐)	
๓.๓ ยุทธศาสตร์จังหวัด	สอดคล้องกับยุทธศาสตร์พัฒนากลุ่มจังหวัด ยุทธศาสตร์พัฒนาภาค แผนพัฒนาเศรษฐกิจและสังคมแห่งชาติ แผนการบริหาร ราชการแผ่นดิน นโยบาย/ยุทธศาสตร์ คสช. และนโยบายรัฐบาล หลักประชารัฐ แผนยุทธศาสตร์ชาติ ๒๐ ปี และ Thailand ๔.๐	(๑๐)	
๓.๔ วิสัยทัศน์	วิสัยทัศน์ ซึ่งมีลักษณะแสดงสถานภาพที่องค์กรปกครองส่วนท้องถิ่น ต้องการจะเป็นหรือบรรลุถึงอนาคตอย่างชัดเจน สอดคล้องกับโอกาส และศักยภาพที่เป็นลักษณะเฉพาะขององค์กรปกครองส่วนท้องถิ่น และ สัมพันธ์กับโครงการพัฒนาท้องถิ่น	(๕)	
๓.๕ กลยุทธ์	แสดงให้เห็นช่องทาง วิธีการ การกิจหรือสิ่งที่ต้องทำตามอำนาจหน้าที่ ขององค์กรปกครองส่วนท้องถิ่นที่จะนำไปสู่การบรรลุวิสัยทัศน์ หรือ แสดงให้เห็นถึงความชัดเจนในสิ่งที่ดำเนินการให้บรรลุวิสัยทัศน์นั้น	(๕)	
๓.๖ เป้าประสงค์ของแต่ละ ประเด็นกลยุทธ์	เป้าประสงค์ของแต่ละประเด็นกลยุทธ์มีความสอดคล้องและสนับสนุน ต่อกลยุทธ์ที่จะเกิดขึ้น มุ่งหมายสิ่งหนึ่งสิ่งใดที่ชัดเจน	(๕)	
๓.๗ จุดยืนทาง ยุทธศาสตร์ (Positioning)	ความมุ่งมั่นอันแน่วแน่ในการวางแผนพัฒนาท้องถิ่น เพื่อให้บรรลุ วิสัยทัศน์ขององค์กรปกครองส่วนท้องถิ่น ซึ่งเกิดจากศักยภาพของพื้นที่ จริง ที่จะนำไปสู่ผลสำเร็จทางยุทธศาสตร์	(๕)	
๓.๘ แผนงาน	แผนงานหรือจุดมุ่งหมายเพื่อการพัฒนาในอนาคต กำหนดจุดมุ่งหมายใน เรื่องใดเรื่องหนึ่งหรือแผนงานที่เกิดจากเป้าประสงค์ ตัวชี้วัด ค่าเป้าหมาย กลยุทธ์จุดยืนทางยุทธศาสตร์และยุทธศาสตร์ขององค์กร ปกครองส่วนท้องถิ่นที่มีความชัดเจน นำไปสู่การจัดทำโครงการพัฒนา ท้องถิ่นในแผนพัฒนาท้องถิ่นโดยระบุแผนงานและความเชื่อมโยงดังกล่าว	(๕)	
๓.๙ ความเชื่อมโยงของ ยุทธศาสตร์ในภาพรวม	ความเชื่อมโยงที่นำไปสู่การพัฒนาท้องถิ่นที่เกิดผลผลิต/โครงการ จากแผนยุทธศาสตร์ชาติ ๒๐ ปี แผนพัฒนาเศรษฐกิจและสังคมแห่งชาติ ฉบับที่ ๑๒ Thailand ๔.๐ แผนพัฒนาภาค/แผนพัฒนากลุ่มจังหวัด/ แผนพัฒนาจังหวัด ยุทธศาสตร์การพัฒนาขององค์กรปกครองส่วนท้องถิ่น ในเขตจังหวัดและยุทธศาสตร์ขององค์กรปกครองส่วนท้องถิ่น	(๕)	
รวมคะแนน		๑๐๐	

๕. แนวทางการพิจารณาการติดตามและประเมินผลโครงการเพื่อความสอดคล้องแผนพัฒนาท้องถิ่นขององค์กรปกครองส่วนท้องถิ่น

ประเด็นการพิจารณา	คะแนน
๑. การสรุปสถานการณ์การพัฒนา	๑๐
๒. การประเมินผลการนำแผนพัฒนาท้องถิ่นสี่ปีไปปฏิบัติในเชิงปริมาณ	๑๐
๓. การประเมินผลการนำแผนพัฒนาท้องถิ่นสี่ปีไปปฏิบัติในเชิงคุณภาพ	๑๐
๔. แผนงานและยุทธศาสตร์การพัฒนา	๑๐
๕. โครงการพัฒนา ประกอบด้วย	๖๐
๕.๑ ความชัดเจนของชื่อโครงการ	(๕)
๕.๒ กำหนดวัตถุประสงค์สอดคล้องกับโครงการ	(๕)
๕.๓ เป้าหมาย (ผลผลิตของโครงการ) มีความชัดเจนนำไปสู่การตั้งงบประมาณได้ถูกต้อง	(๕)
๕.๔ โครงการมีความสอดคล้องกับแผนยุทธศาสตร์ชาติ ๒๐ ปี	(๕)
๕.๕ เป้าหมาย (ผลผลิตของโครงการ) มีความสอดคล้องกับแผนพัฒนาเศรษฐกิจและสังคมแห่งชาติ	(๕)
๕.๖ โครงการมีความสอดคล้องกับ Thailand ๔.๐	(๕)
๕.๗ โครงการสอดคล้องกับยุทธศาสตร์จังหวัด	(๕)
๕.๘ โครงการแก้ไขปัญหาความยากจนหรือการเสริมสร้างให้ประเทศชาติมั่นคง มั่งคั่ง ยั่งยืน ภายใต้หลักปรัชญา	(๕)
๕.๙ งบประมาณ มีความสอดคล้องกับเป้าหมาย (ผลผลิตของโครงการ)	(๕)
๕.๑๐ มีการประมาณการราคาถูกต้องตามหลักวิธีการงบประมาณ	(๕)
๕.๑๑ มีการกำหนดตัวชี้วัด (KPI) และสอดคล้องกับวัตถุประสงค์และผลที่คาดว่าจะได้รับ	(๕)
๕.๑๒ ผลที่คาดว่าจะได้รับ สอดคล้องกับวัตถุประสงค์	(๕)
รวมคะแนน	๑๐๐

๖. แนวทางเบื้องต้นในการให้คะแนนแนวทางการพิจารณาการติดตามและประเมินผลโครงการเพื่อความสอดคล้องแผนพัฒนาท้องถิ่นขององค์กรปกครองส่วนท้องถิ่น

ประเด็นการพิจารณา	รายละเอียดหลักเกณฑ์	คะแนนเต็ม	คะแนนที่ได้
๑. การสรุปสถานการณ์การพัฒนา	เป็นการวิเคราะห์กรอบการจัดทำยุทธศาสตร์ขององค์กรปกครองส่วนท้องถิ่น (ใช้การวิเคราะห์ SWOT Analysis/Demand (Demand Analysis)/Global Demand และ Trend ปัจจัยและสถานการณ์การเปลี่ยนแปลงที่มีผลต่อการพัฒนา อย่างน้อยต้องประกอบด้วย การวิเคราะห์ศักยภาพด้านเศรษฐกิจ,ด้านสังคม,ด้านทรัพยากรธรรมชาติและสิ่งแวดล้อม)	๑๐	
๒. การประเมินผลการนำแผนพัฒนาท้องถิ่นไปปฏิบัติในเชิงปริมาณ	๑) การควบคุมที่มีการใช้ตัวเลขต่างๆ เพื่อนำมาใช้วัดผลในเชิงปริมาณ เช่น การวัดจำนวนโครงการ กิจกรรม งานต่างๆ ก็คือผลผลิตนั่นเองว่าเป็นไปตามที่ตั้งเป้าหมายเอาไว้หรือไม่จำนวนที่ดำเนินการจริงตามที่ได้กำหนดไว้เท่าไร จำนวนที่ไม่สามารถดำเนินการได้มีจำนวนเท่าไรสามารถอธิบายได้ตามหลักประสิทธิภาพ (Efficiency) ของการพัฒนาท้องถิ่นตามอำนาจหน้าที่ที่กำหนดไว้ ๒) วิเคราะห์ผลกระทบ/สิ่งที่กระทบ (Impact) โครงการที่ดำเนินการในเชิงปริมาณ (Quantitative)	๑๐	
๓. การประเมินผลการนำแผนพัฒนาท้องถิ่นไปปฏิบัติในเชิงคุณภาพ	๑) การประเมินประสิทธิผลของแผนพัฒนาในเชิงคุณภาพคือการนำเอาเทคนิคต่างๆ มาใช้เพื่อวัดว่าภารกิจ โครงการ กิจกรรม งานต่างๆ ที่ดำเนินการในพื้นที่นั้นๆ ตรงต่อความต้องการของประชาชนหรือไม่และเป็นไปตามอำนาจหน้าที่หรือไม่ ประชาชนพึงพอใจหรือไม่ สิ่งของวัสดุ ครุภัณฑ์ การดำเนินการต่างๆ มีสภาพหรือลักษณะถูกต้อง คงทนถาวรสามารถใช้การได้ตามวัตถุประสงค์หรือไม่ ซึ่งเป็นไปตามหลักประสิทธิผล (Effectiveness) ผลการปฏิบัติราชการที่บรรลุวัตถุประสงค์และเป้าหมายของแผนการปฏิบัติราชการตามที่ได้รับงบประมาณมาดำเนินการ รวมถึงสามารถเทียบเคียงกับส่วนราชการหรือหน่วยงาน ๒) วิเคราะห์ผลกระทบ/สิ่งที่กระทบ (Impact) โครงการที่ดำเนินการในเชิงคุณภาพ (Qualitative)	๑๐	
๔. แผนงาน และยุทธศาสตร์การพัฒนา	๑) วิเคราะห์แผนงาน งาน ที่เกิดจากด้านต่างๆ มีความสอดคล้องกับยุทธศาสตร์ขององค์กรปกครองส่วนท้องถิ่นในมิติต่างๆ จนนำไปสู่การจัดทำโครงการพัฒนาท้องถิ่นโดยใช้ SWOT Analysis/Demand (Demand Analysis)/Global Demand/Trend หรือหลักการบูรณาการ (Integration) กับองค์กรปกครองส่วนท้องถิ่นที่มีพื้นที่ติดต่อกัน ๒) วิเคราะห์แผนงาน งาน ที่เกิดจากด้านต่างๆ ที่สอดคล้องกับการแก้ไขปัญหาความยากจน หลักปรัชญา	๑๐	

ประเด็นการพิจารณา	รายละเอียดหลักเกณฑ์	คะแนนเต็ม	คะแนนที่ได้
๕. โครงการพัฒนา ๕.๑ ความชัดเจนของชื่อโครงการ	ควรประกอบด้วยข้อมูลดังนี้ เป็นโครงการที่มีวัตถุประสงค์สนองต่อแผนยุทธศาสตร์การพัฒนาขององค์กรปกครองส่วนท้องถิ่นและดำเนินการเพื่อให้การพัฒนาบรรลุตามวิสัยทัศน์ขององค์กรปกครองส่วนท้องถิ่นที่กำหนดไว้ ชื่อโครงการมีความชัดเจน มุ่งไปเรื่องใดเรื่องหนึ่ง อ่านแล้วเข้าใจได้ว่าจะพัฒนาอะไรในอนาคต	๖๐ (๕)	
๕.๒ กำหนดวัตถุประสงค์สอดคล้องกับโครงการ	มีวัตถุประสงค์ชัดเจน (clear objective) โครงการต้องกำหนดวัตถุประสงค์สอดคล้องกับความเป็นมาของโครงการ สอดคล้องกับหลักการและเหตุผลวิธีการดำเนินงานต้องสอดคล้องกับวัตถุประสงค์ มีความเป็นไปได้ชัดเจน มีลักษณะเฉพาะเจาะจง	(๕)	
๕.๓ เป้าหมาย (ผลผลิต) ของโครงการ มีความชัดเจนนำไปสู่การตั้งงบประมาณได้ถูกต้อง	สภาพที่อยากให้เกิดขึ้นในอนาคตเป็นทิศทางที่ต้องไปให้ถึงเป้าหมายต้องชัดเจน สามารถระบุจำนวนเท่าไร กลุ่มเป้าหมายคืออะไร มีผลผลิตอย่างไร กลุ่มเป้าหมาย พื้นที่ดำเนินงาน และระยะเวลาดำเนินงานอธิบายให้ชัดเจนว่าโครงการนี้จะทำที่ไหน เริ่มต้นในช่วงเวลาใดและจบลงเมื่อไร ใครคือกลุ่มเป้าหมายของโครงการ หากกลุ่มเป้าหมายมีหลายกลุ่ม ให้บอกชัดเจนไปว่าใครคือกลุ่มเป้าหมายหลัก ใครคือกลุ่มเป้าหมายรอง	(๕)	
๕.๔ โครงการมีความสอดคล้องกับแผนยุทธศาสตร์ ๒๐ ปี	โครงการสอดคล้องกับ (๑) ความมั่นคง (๒) การสร้างความสามารถในการแข่งขัน (๓) การพัฒนาและเสริมสร้างศักยภาพคน (๔) การสร้างโอกาสความเสมอภาคและเท่าเทียมกันทางสังคม (๕) การสร้างการเติบโตบนคุณภาพชีวิตที่เป็นมิตรต่อสิ่งแวดล้อม (๖) การปรับสมดุลและพัฒนาระบบการบริหารจัดการภาครัฐ เพื่อให้เกิดความมั่นคง มั่งคั่ง ยั่งยืน	(๕)	
๕.๕ เป้าหมาย (ผลผลิต) ของโครงการ มีความสอดคล้องกับแผนพัฒนาเศรษฐกิจและสังคมแห่งชาติ	โครงการมีความสอดคล้องกับแผนพัฒนาเศรษฐกิจและสังคมแห่งชาติ ฉบับที่ ๑๒ โดย (๑) ยึดหลักปรัชญาของเศรษฐกิจพอเพียง (๒) ยึดคนเป็นศูนย์กลางการพัฒนา (๓) ยึดวิสัยทัศน์ภายใต้ยุทธศาสตร์ชาติ ๒๐ ปี (๔) ยึดเป้าหมายอนาคตประเทศไทย ๒๕๗๙ (๕) ยึดหลักการนำไปสู่การปฏิบัติให้เกิดผลสัมฤทธิ์อย่างจริงจังใน ๕ ปีที่ต่อยอดไปสู่ผลสัมฤทธิ์ที่เป็นเป้าหมายระยะยาว ภายใต้แนวทางการพัฒนา (๑) การยกระดับศักยภาพการแข่งขันและการหลุดพ้นกับดักรายได้ปานกลางสู่รายได้สูง (๒) การพัฒนาศักยภาพคนตามช่วงวัยและการปฏิรูประบบเพื่อสร้างสังคมสูงวัยอย่างมีคุณภาพ (๓) การลดความเหลื่อมล้ำทางสังคม (๔) การรองรับการเชื่อมโยงภูมิภาคและความเป็นเมือง (๕) การสร้างความเจริญเติบโตทางเศรษฐกิจและสังคมอย่างเป็นมิตรกับสิ่งแวดล้อม (๖) การบริหารราชการแผ่นดินที่มีประสิทธิภาพ	(๕)	
๕.๖ โครงการมีความสอดคล้องกับ Thailand ๔.๐	โครงการมีลักษณะหรือสอดคล้องกับการปรับเปลี่ยนโครงสร้างเศรษฐกิจไปสู่ Value-Based Economy หรือเศรษฐกิจที่ขับเคลื่อนด้วยนวัตกรรม ทำน้อย ได้มากเช่น (๑) เปลี่ยนจากการผลิตสินค้า โภคภัณฑ์ไปสู่สินค้าเชิงนวัตกรรม (๒) เปลี่ยนจากการขับเคลื่อนประเทศด้วยภาคอุตสาหกรรมไปสู่การขับเคลื่อนด้วยเทคโนโลยี ความคิดสร้างสรรค์และนวัตกรรม (๓) เปลี่ยนจากการเน้นภาคการผลิตสินค้า ไปสู่การเน้นภาคบริการมากขึ้น รวมถึงโครงการที่เติมเต็มด้วยวิทยาการ ความคิดสร้างสรรค์ นวัตกรรม วิทยาศาสตร์ เทคโนโลยี และการวิจัยและพัฒนาแล้วต่อยอดความได้เปรียบเชิงเปรียบเทียบ เช่น ด้านเกษตรเทคโนโลยีชีวภาพ สาธารณสุข วัฒนธรรม ฯลฯ	(๕)	

ประเด็นการพิจารณา	รายละเอียดหลักเกณฑ์	คะแนนเต็ม	คะแนนที่ได้
๕. โครงการพัฒนา (ต่อ) ๕.๗ โครงการสอดคล้องกับยุทธศาสตร์จังหวัด	โครงการพัฒนาท้องถิ่นมีความสอดคล้องกับห้วงระยะเวลาของแผนพัฒนาจังหวัดที่ได้กำหนดขึ้น เพื่อขับเคลื่อนการพัฒนาท้องถิ่นเสมือนหนึ่งการขับเคลื่อนการพัฒนาจังหวัด ซึ่งไม่สามารถแยกส่วนใดส่วนหนึ่งออกจากกันได้ นอกจากนี้โครงการพัฒนาท้องถิ่นต้องเป็นโครงการเชื่อมต่อหรือเดินทางไปด้วยกันกับยุทธศาสตร์จังหวัดที่ได้กำหนดขึ้นที่เป็นปัจจุบัน	(๕)	
๕.๘ โครงการแก้ไขปัญหาความยากจนหรือการเสริมสร้างให้ประเทศชาติมั่นคง มั่งคั่ง ยั่งยืน ภายใต้หลักประชารัฐ	เป็นโครงการที่ดำเนินการภายใต้พื้นฐานความพอเพียงที่ประชาชนดำเนินการเองหรือร่วมดำเนินการ เป็นโครงการต่อยอดและขยายได้เป็นโครงการที่ประชาชนต้องการเพื่อให้เกิดความยั่งยืน ซึ่งมีลักษณะที่จะให้ท้องถิ่นมีความมั่นคง มั่งคั่ง ยั่งยืน เป็นท้องถิ่นที่พัฒนาแล้วด้วยการพัฒนาตามปรัชญาของเศรษฐกิจพอเพียง	(๕)	
๕.๙ งบประมาณ มีความสอดคล้องกับเป้าหมาย (ผลผลิตของโครงการ)	งบประมาณโครงการพัฒนาจะต้องคำนึงถึงหลักสำคัญ ๕ ประการในการจัดทำโครงการได้แก่ (๑) ความประหยัด (Economy) (๒) ความมีประสิทธิภาพ (Efficiency) (๓) ความมีประสิทธิภาพ (Effectiveness) (๔) ความเหลื่อมล้ำในการพัฒนาท้องถิ่น นำไปสู่ความยุติธรรม (Equity) (๕) ความโปร่งใส (Transparency)	(๕)	
๕.๑๐ มีการประมาณการราคาถูกต้องตามหลักวิธีการงบประมาณ	การประมาณการราคาเพื่อการพัฒนาต้องให้สอดคล้องกับโครงการถูกต้องตามหลักวิชาการทางช่าง หลักของราคากลาง ราคากลางท้องถิ่น มีความโปร่งใสในการกำหนดราคาและตรวจสอบได้ในเชิงประจักษ์	(๕)	
๕.๑๑ มีการกำหนดตัวชี้วัด (KPI) และสอดคล้องกับวัตถุประสงค์และผลที่คาดว่าจะได้รับ	มีการกำหนดดัชนีชี้วัดผลงาน (Key Performance Indicator : KPI) ที่ สามารถวัดได้ (measurable) ใช้บอกประสิทธิผล (effectiveness) ใช้บอกประสิทธิภาพ (efficiency) ได้ เช่น การกำหนดความพึงพอใจการกำหนดร้อยละ การกำหนดอันเกิดจากผลของวัตถุประสงค์ที่เกิดขึ้น สิ่งที่ได้รับ (การคาดการณ์ ค่าที่จะได้รับ)	(๕)	
๕.๑๒ ผลที่คาดว่าจะได้รับสอดคล้องกับวัตถุประสงค์	ผลที่ได้รับเป็นสิ่งที่เกิดขึ้นได้จริงจากการดำเนินการตามโครงการพัฒนา ซึ่งสอดคล้องกับวัตถุประสงค์ที่ตั้งไว้ การได้ผลหรือผลที่เกิดขึ้นจะต้องเท่ากับวัตถุประสงค์หรือมากกว่าวัตถุประสงค์ซึ่งการเขียนวัตถุประสงค์ควรคำนึงถึง (๑) ความเป็นไปได้และมีความเฉพาะเจาะจง ในการดำเนินงานตามโครงการ (๒) วัดและประเมินผลระดับของความสำเร็จได้ (๓) ระบุสิ่งที่ต้องการดำเนินงานอย่างชัดเจนและเฉพาะเจาะจงมากที่สุด และสามารถปฏิบัติได้ (๔) เป็นเหตุเป็นผล สอดคล้องกับความเป็นจริง (๕) ส่งผลต่อการบ่งบอกเวลาได้	(๕)	
รวมคะแนน		๑๐๐	

๗. การวัดผลในเชิงปริมาณและเชิงคุณภาพ

โดยใช้รูปแบบเชิงพรรณนา ซึ่งสามารถแสดงได้ทั้งการอธิบายเชิงสถิติ รูปภาพ กราฟ ข้อมูลต่าง ๆ จาก

๗.๑ ใช้แบบสำหรับการติดตามและประเมินผลเชิงปริมาณและคุณภาพ

(๑) แบบตัวบ่งชี้การปฏิบัติงาน (Performance Indicators)

(๒) แบบบัตรคะแนน (Scorecard Model) แบบบัตรคะแนน หรือ Scorecard Model ของ Kaplan & Norton

(๓) แบบมุ่งวัดผลสัมฤทธิ์ (Result Framework Model (RF))

(๔) แบบเชิงเหตุผล (Logical Model) ตัวแบบเชิงเหตุผล หรือ Logical Model

(๕) แบบวัดกระบวนการปฏิบัติงาน (Process Performance Measurement System (PPMS)) ระบบการวัดกระบวนการปฏิบัติงานหรือ PPMS

(๖) แบบการประเมินโดยใช้วิธีการแก้ปัญหาหรือเรียนรู้จากปัญหาที่เกิดขึ้นหรือ Problem-Solving Method

(๗) แบบการประเมินแบบมีส่วนร่วม (Participatory Methods)

(๘) แบบการประเมินผลกระทบ (Impact Evaluation)

(๙) แบบการประเมินความเสี่ยง (Risk Assessment Model)

(๑๐) แบบการประเมินตนเอง (Self-assessment Model) และ

(๑๑) แบบอื่นๆ ที่องค์กรปกครองส่วนท้องถิ่นกำหนดขึ้น ทั้งนี้ต้องอยู่ภายใต้กรอบตามข้อ (๑)-(๑๐)

หรือเป็นแบบผสมก็ได้

๗.๒ เชิงปริมาณ (Quantity) คุณภาพ (Quality) ผลที่ได้จริงๆ คืออะไรค่าใช้จ่าย (Cost) เวลา (Time) เป็นไปตามที่กำหนดไว้หรือไม่

๗.๓ ประชาชนได้ประโยชน์อย่างไรหรือราชการได้ประโยชน์อย่างไร

๗.๔ วัดผลนั้นได้จริงหรือไม่ หรือวัดได้เท่าไร (Key Performance Indicators : KPIs)

๗.๕ ผลกระทบ (Impact)



ประกาศองค์การบริหารส่วนตำบลเกาะลิบง
เรื่อง การประกาศใช้แผนพัฒนาท้องถิ่น (พ.ศ.๒๕๖๖ - ๒๕๗๐)

ตามที่กระทรวงมหาดไทยแจ้งให้องค์การบริหารส่วนตำบลจัดทำหรือทบทวนแผนพัฒนาท้องถิ่น (พ.ศ.๒๕๖๖ - ๒๕๗๐) ให้ มีความสอดคล้องและเชื่อมโยงกับแผนพัฒนาจังหวัด แผนพัฒนากลุ่มจังหวัด รวมทั้งแผนปฏิบัติราชการประจำปีจังหวัด แผนปฏิบัติราชการประจำปีกลุ่มจังหวัด ตลอดจนสามารถบูรณาการแผนงาน โครงการ กิจกรรมและงบประมาณในพื้นที่ได้อย่างมีประสิทธิภาพ อันก่อให้เกิดประโยชน์ต่อประชาชน จึงให้ทบทวนแผนพัฒนาท้องถิ่น (พ.ศ.๒๕๖๑- ๒๕๖๕) โดยให้คณะกรรมการพัฒนาท้องถิ่น จัดประชุมประชาคมท้องถิ่น ส่วนราชการและรัฐวิสาหกิจที่เกี่ยวข้อง เพื่อแจ้งแนวทางการพัฒนาท้องถิ่น รับทราบปัญหาความต้องการ ประเด็นการพัฒนา และประเด็นที่เกี่ยวข้อง เพื่อนำมาทบทวนแผนพัฒนาท้องถิ่น ซึ่งคณะกรรมการสนับสนุนการจัดทำแผนพัฒนาท้องถิ่น ได้จัดทำร่างแผนพัฒนาท้องถิ่น (พ.ศ.๒๕๖๖ - ๒๕๗๐) เสนอคณะกรรมการพัฒนาท้องถิ่น เพื่อพิจารณาและให้ความเห็นชอบร่างแผนพัฒนาท้องถิ่น ซึ่งคณะกรรมการพัฒนาท้องถิ่นได้มีมติเห็นชอบ จากการประชุม ครั้งที่ ๓/๒๕๖๔ วันที่ ๑๖ กันยายน ๒๕๖๔ และสภาองค์การบริหารส่วนตำบลเกาะลิบง ได้มีมติเห็นชอบ ในการประชุมสมัยวิสามัญ สมัยที่ ๒ ครั้งที่ ๑ ประจำปี ๒๕๖๔ วันที่ ๒๓ กันยายน ๒๕๖๔ นั้น

อาศัยอำนาจตามความในหมวดที่ ๕ ข้อ ๒๔ แห่งระเบียบกระทรวงมหาดไทยว่าด้วยการจัดทำแผนขององค์กรปกครองส่วนท้องถิ่น พ.ศ.๒๕๔๘ แก้ไขเพิ่มเติม (ฉบับที่ ๒) พ.ศ.๒๕๕๙ และ (ฉบับที่ ๓) พ.ศ.๒๕๖๑ จึงขอประกาศใช้แผนพัฒนาท้องถิ่น (พ.ศ.๒๕๖๖ - ๒๕๗๐) เพื่อใช้เป็นแนวทางในการพัฒนาองค์การบริหารส่วนตำบลเกาะลิบง ปีงบประมาณ พ.ศ.๒๕๖๖ - ๒๕๗๐ ต่อไป

จึงประกาศให้ทราบโดยทั่วกัน

ประกาศ ณ วันที่ ๒๗ กันยายน พ.ศ.๒๕๖๔

(นายสิทธิพร จิเหลา)

นายกองค์การบริหารส่วนตำบลเกาะลิบง